

Свидетельство СРО Ассоциация проектировщиков «Проектирование дорог и инфраструктуры»
№СРО-П-168-22112011
Заказчик: ООО «Салым Петролеум Девелопмент»

**Обустройство Верхнесалымского месторождения.
Нефтегазосборный трубопровод. Участок
Куст скважин №84 – т.вр. в районе узла Ш85**

Экз. № _____

ПРОЕКТНАЯ ДОКУМЕНТАЦИЯ

Раздел 6

«Мероприятия по охране окружающей среды»

SUP-WLL-K084-005-PD-06-OOS

Том 6

Свидетельство СРО Ассоциация проектировщиков «Проектирование дорог и инфраструктуры»
№СРО-П-168-22112011
Заказчик: ООО «Салым Петролеум Девелопмент»

**Обустройство Верхнесалымского месторождения.
Нефтегазосборный трубопровод. Участок
Куст скважин №84 – т.вр. в районе узла Ш85**

ПРОЕКТНАЯ ДОКУМЕНТАЦИЯ

Раздел 6

«Мероприятия по охране окружающей среды»

SUP-WLL-K084-005-PD-06-OOS

Том 6

Инов. № подл.	Подпись и дата	Взам. инв. №
2024/0884	Колесников 12.2024	

Генеральный директор

О.С. Голубева

Главный инженер проекта

А.В. Сухарев

СОДЕРЖАНИЕ ТОМА

Обозначение	Наименование	Примечание
SUP-WLL-K084-005-PD-06-OOS.C	Содержание тома	
SUP-WLL-K084-005-PD-06-OOS.TЧ	Мероприятия по охране окружающей среды. Текстовая часть.	
SUP-WLL-K084-005-PD-06-OOS.ГЧ	Мероприятия по охране окружающей среды. Графическая часть.	

Состав проектной документации приведен в документе SUP-WLL-K084-005-PD-00-SP

Инов. № подл.	Подпись и дата	Взам. инв. №
2024/0884	Колесников 12.2024	

						SUP-WLL-K084-005-PD-06-OOS.C					
Изм.	Кол.уч.	Лист	Недок.	Подп.	Дата						
Разраб.		Голубцова			01.25				Стадия	Лист	Листов
Проверил		Сухарев			01.25				П	1	1
Н. контр.		Гребенщикова			01.25						
ГИП		Сухарев			01.25						


Содержание тома



ТЕКСТОВАЯ ЧАСТЬ

Содержание

1.	ВВЕДЕНИЕ.....	6
2.	КРАТКИЕ СВЕДЕНИЯ О ПРОЕКТИРУЕМОМ ОБЪЕКТЕ.....	7
2.1	Административно-географическое положение	7
2.2	Основные проектные решения	7
2.3	Социально-экологические ограничения района расположения проектируемого объекта	8
3.	РЕЗУЛЬТАТЫ ОЦЕНКИ ВОЗДЕЙСТВИЯ НА ОКРУЖАЮЩУЮ СРЕДУ, ОБОСНОВАНИЕ ВЕЛИЧИНЫ САНИТАРНОГО РАЗРЫВА И РЕЗУЛЬТАТЫ РАСЧЕТОВ УРОВНЯ ШУМОВОГО ВОЗДЕЙСТВИЯ НА ПРИЛЕГАЮЩУЮ ТЕРРИТОРИЮ ЖИЛОЙ ЗАСТРОЙКИ.....	19
3.1	Оценка воздействия на атмосферный воздух	19
3.1.1	Характеристика уровня загрязнения атмосферного воздуха в районе расположения объектов.....	19
3.1.2	Воздействие объектов на атмосферный воздух и характеристика источников выброса загрязняющих веществ в период строительства	20
3.1.2.1	Источники загрязнения атмосферы в период строительства	20
3.1.2.2	Расчеты выбросов загрязняющих веществ в атмосферу.....	21
3.1.2.3	Расчеты приземных концентраций загрязняющих веществ от выбросов в атмосферу.....	23
3.1.2.4	Установление предельно допустимых выбросов (ПДВ).....	25
3.1.2.5	Расчет выбросов парниковых газов.....	25
3.1.2.6	Оценка выбросов парниковых газов от сжигания топлива автомобильным транспортом.....	26
3.1.2.7	Оценка выбросов парниковых газов от стационарного сжигания топлива.....	27
3.1.2.8	Мероприятия по сокращению выбросов парниковых газов на период строительства, потенциальный эффект сокращения выбросов.....	28
3.1.3	Воздействие объектов на атмосферный воздух и характеристика источников выброса загрязняющих веществ в период эксплуатации.....	28
3.1.3.1	Источники загрязнения атмосферы в период эксплуатации	29
3.1.3.2	Расчеты выбросов загрязняющих веществ в атмосферу.....	30
3.1.3.3	Расчеты приземных концентраций загрязняющих веществ от выбросов в атмосферу.....	31
3.1.4	Анализ соответствия технологических процессов требованиям наилучших доступных технологий, обоснование технологических нормативов выбросов	32
3.1.5	Оценка шумового воздействия	34
3.1.5.1	Период строительства.....	34
3.1.6	Определение размера санитарно-защитной зоны (СЗЗ).....	35
3.2	Оценка воздействия на земельные ресурсы, почвенный покров и геологическую среду	35
3.2.1	Воздействие на почвы.....	36
3.2.1.1	Период строительства.....	36
3.2.1.2	Период эксплуатации	37
3.2.2	Воздействие на недра и геологическую среду	37
3.2.3	Обеспечение объектов строительства грунтом, торфом.....	38
3.2.4	Направления и площади благоустройства и рекультивации нарушенных земель	39
3.3	Оценка воздействия на водные объекты и водные биоресурсы на пересекаемых линейным объектом реках и иных водных объектах.....	40
3.3.1	Характеристика воздействия на поверхностные и подземные воды проектируемых объектов.....	40
3.3.2	Размещение проектируемых объектов относительно водных объектов и их водоохраных зон и прибрежных защитных полос.....	41

Взам. инв. №		3.2.2	Воздействие на недра и геологическую среду				37
		3.2.3	Обеспечение объектов строительства грунтом, торфом				38
Подпись и дата	Колесников 1.2024	3.2.4	Направления и площади благоустройства и рекультивации нарушенных земель				39
		3.3	Оценка воздействия на водные объекты и водные биоресурсы на пересекаемых линейным объектом реках и иных водных объектах				40
Инв. № подл.	2024/0884	3.3.1	Характеристика воздействия на поверхностные и подземные воды проектируемых объектов				40
		3.3.2	Размещение проектируемых объектов относительно водных объектов и их водоохранных зон и прибрежных защитных полос				41
							SUP-WLL-K084-005-PD-06-OOS.TЧ
		Изм.	Кол.уч.	Лист	№док.	Подп.	Дата
		Разраб.	Голубцова				01.25
		Проверил	Сухарев				01.25
		Н. контр.	Гребенщикова				01.25
		ГИП	Сухарев				01.25
		Текстовая часть					
		Стадия	Лист		Листов		
		П	1		253		
							

3.3.3	Проектные решения по водоснабжению и водоотведению в период строительства.....	42
3.3.3.1	Водоснабжение	42
3.3.3.2	Водоотведение	43
3.3.4	Проектные решения по водоснабжению и водоотведению в период эксплуатации	43
3.4	Оценка воздействия образующихся отходов на состояние окружающей среды	43
3.4.1	Количественные характеристики отходов.....	43
3.4.2	Отходы образующиеся при эксплуатации и ремонте проектируемых объектов	44
3.4.3	Проектные решения по обращению с отходами.....	45
3.4.3.1	Период строительства.....	47
3.4.3.2	Период эксплуатации	48
3.5	Оценка воздействия на растительный и животный мир.....	48
3.5.1	Воздействие на растительность	48
3.5.1.1	Период строительства.....	49
3.5.1.2	Период эксплуатации	51
3.5.1.3	Воздействие пожаров на растительность	51
3.5.1.4	Сведения об объемах вырубki на землях лесного фонда.....	52
3.5.2	Воздействие на животный мир	53
3.5.2.1	Период строительства.....	53
3.5.2.2	Период эксплуатации	56
4.	ПЕРЕЧЕНЬ МЕРОПРИЯТИЙ ПО ПРЕДОТВРАЩЕНИЮ И (ИЛИ) СНИЖЕНИЮ ВОЗМОЖНОГО НЕГАТИВНОГО ВОЗДЕЙСТВИЯ НАМЕЧАЕМОЙ ХОЗЯЙСТВЕННОЙ ДЕЯТЕЛЬНОСТИ НА ОКРУЖАЮЩУЮ СРЕДУ И РАЦИОНАЛЬНОМУ ИСПОЛЬЗОВАНИЮ ПРИРОДНЫХ РЕСУРСОВ НА ПЕРИОД СТРОИТЕЛЬСТВА И ЭКСПЛУАТАЦИИ ЛИНЕЙНОГО ОБЪЕКТА	57
4.1	Мероприятия по охране атмосферного воздуха.....	57
4.1.1	Мероприятия по уменьшению выбросов ЗВ в атмосферный воздух в процессе строительства	57
4.1.2	Мероприятия по уменьшению выбросов ЗВ в атмосферный воздух в процессе эксплуатации.....	57
4.1.3	Мероприятия по защите от шума и вибрации.....	58
4.2	Мероприятия по охране и рациональному использованию земельных ресурсов и почвенного покрова	58
4.3	Мероприятия по рациональному использованию и охране вод и водных биоресурсов на пересекаемых линейным объектом реках и иных водных объектах	58
4.4	Мероприятия по рациональному использованию общераспространенных полезных ископаемых, используемых при строительстве, реконструкции, капитальном ремонте	59
4.5	Мероприятия по сбору, накоплению, транспортированию, обработке, утилизации, обезвреживанию, размещению отходов производства и потребления.....	59
4.6	Мероприятия по охране недр и континентального шельфа Российской Федерации	60
4.7	Мероприятия по охране растительного и животного мира	60
4.7.1	Мероприятия по охране растительного мира	60
4.7.2	Мероприятия по охране животного мира	61
4.7.3	Мероприятия по охране объектов животного мира, занесенных в Красную книгу	62
4.8	Сведения о местах хранения отвалов растительного грунта, а также местонахождении карьеров, резервов грунта, кавальеров	63
4.9	Программа производственного экологического контроля (мониторинга) за характером изменения всех компонентов экосистемы при строительстве, реконструкции, капитальном ремонте и эксплуатации линейного объекта, а также при авариях на его отдельных участках ...	63
4.9.1	Производственный экологический контроль в период строительства	63
4.9.2	Производственный экологический контроль в период эксплуатации.....	64
4.9.2.1	Атмосферный воздух.....	64
4.9.2.2	Мониторинг состояния снежного покрова	65
4.9.2.3	Поверхностные воды.....	67
4.9.2.4	Донные отложения.....	68
4.9.2.5	Почвенный покров	69
4.9.2.6	Ландшафтный мониторинг	71

Взам. инв. №		Подпись и дата Колесников 12.2024	<p>4.7.3 Мероприятия по охране объектов животного мира, занесенных в Красную книгу 62</p> <p>4.8 Сведения о местах хранения отвалов растительного грунта, а также местонахождении карьеров, резервов грунта, кавальеров 63</p> <p>4.9 Программа производственного экологического контроля (мониторинга) за характером изменения всех компонентов экосистемы при строительстве, реконструкции, капитальном ремонте и эксплуатации линейного объекта, а также при авариях на его отдельных участках ... 63</p> <p>4.9.1 Производственный экологический контроль в период строительства 63</p> <p>4.9.2 Производственный экологический контроль в период эксплуатации..... 64</p> <p>4.9.2.1 Атмосферный воздух..... 64</p> <p>4.9.2.2 Мониторинг состояния снежного покрова 65</p> <p>4.9.2.3 Поверхностные воды 67</p> <p>4.9.2.4 Донные отложения..... 68</p> <p>4.9.2.5 Почвенный покров 69</p> <p>4.9.2.6 Ландшафтный мониторинг 71</p>					
			<div style="display: flex; justify-content: space-between;"> <div> <p>Инв. № подл. 2024/0884</p> <p>Изм. Кол.уч. Лист Недок. Подп. Дата</p> </div> <div style="text-align: center;"> <p>SUP-WLL-K084-005-PD-06-OOS.TЧ</p> </div> <div> <p>Лист 2</p> </div> </div>					

4.10 Программа специальных наблюдений за линейным объектом на участках, подверженных опасным природным воздействиям 71

4.11 Конструктивные решения и защитные устройства, предотвращающие попадание животных на территорию электрических подстанций, иных зданий и сооружений линейного объекта, а также под транспортные средства и в работающие механизмы 72

4.12 Мероприятия по обеспечению санитарно-эпидемиологического благополучия населения на территории жилой застройки 72

5. ПЕРЕЧЕНЬ И РАСЧЕТ ЗАТРАТ НА РЕАЛИЗАЦИЮ ПРИРОДООХРАННЫХ МЕРОПРИЯТИЙ И КОМПЕНСАЦИОННЫХ ВЫПЛАТ 73

5.1 Расчет платы за негативное воздействие на окружающую среду 73

5.1.1 Расчет платы за выбросы загрязняющих веществ в атмосферный воздух..... 73

5.1.2 Расчет платы за размещение отходов 73

5.2 Расчет компенсационных выплат и арендной платы 74

5.2.1 Затраты на арендную плату за пользование лесными участками 74

5.2.2 Затраты на производственный экологический контроль (мониторинг) 74

6. ЗАКЛЮЧЕНИЕ 75

6.1 Оценка воздействия за период строительства объекта:..... 75

6.2 Оценка воздействия при эксплуатации объекта: 76

7. ССЫЛОЧНЫЕ ДОКУМЕНТЫ..... 79

Приложение А КОПИИ ПИСЕМ..... 83

Приложение Б Справка о фоновых концентрациях и климатологическая характеристика 128

Приложение В Расчет выбросов загрязняющих веществ в атмосферный воздух 130

Приложение Г Расчет рассеивания вредных веществ в атмосфере..... 149

Приложение Д Нормативы предельно допустимых выбросов загрязняющих веществ 192

Приложение Е Расчет уровня шума 223

Приложение Ж Расчет объемов водопотребления на период строительства..... 236

Приложение И Расчет количества образующихся отходов производства и потребления..... 237

Приложение К Объемы отходов и операции по обращению с отходами 242

Приложение Л Расчет платы за негативное воздействие на окружающую среду 244

Приложение М Лицензия на обращение с отходами..... 246

Приложение Н Выписка из государственного реестра объектов, оказывающих негативное воздействие на окружающую среду..... 253

ЛИСТ РЕГИСТРАЦИИ ИЗМЕНЕНИЙ 255

Графическая часть 256

Инов. № подл.	Подпись и дата	Взам. инв. №
2024/0884	Колесников 12.2024	

Изм.	Кол.уч.	Лист	Недок.	Подп.	Дата

SUP-WLL-K084-005-PD-06-OOS.TЧ

Лист3

1. ВВЕДЕНИЕ

Данный раздел проектной документации выполнен на основании:

- технического задания на проектирование «Обустройство Верхнесалымского месторождения. Система обеспечения добычи нефти куста №84», утвержденное начальником отдела комплексного проектирования В.Г. Мовчаном 28.05.2024г.;
- отчётной документации по инженерным изысканиям, выполненным ООО «ТЭКПРО» в октябре 2024 г.;
- принятых технологических решений.

В данном разделе проектной документации приведена оценка воздействия на окружающую среду и сложившиеся формы природопользования, а также разработаны мероприятия по обращению с отходами, охране атмосферного воздуха, земельных ресурсов, водной среды, ландшафтов, почв, растительного и животного мира, проведен расчет компенсационных выплат.

Разработка мероприятий по охране окружающей среды и оценка воздействия на окружающую среду проектируемых объектов проведены в соответствии с требованиями природоохранного законодательства России:

- Федерального закона от 10 января 2002 г. № 7-ФЗ «Об охране окружающей среды»;
- Федерального закона от 23 ноября 1995 г. № 174-ФЗ «Об экологической экспертизе»;
- Земельного кодекса РФ от 25 октября 2001 г. № 136-ФЗ;
- Федерального закона от 24 апреля 1995 г. № 52-ФЗ «О животном мире».

Данный раздел разработан в соответствии с требованиями:

- постановления Правительства РФ от 16 февраля 2008 г. № 87 «О составе разделов проектной документации и требованиях к их содержанию»;
- Постановление Правительства Российской Федерации от 28.11.2024 № 1644 «О порядке проведения оценки воздействия на окружающую среду».

Расчетным путем определены:

- возможный уровень загрязнения атмосферного воздуха вредными веществами в период строительства и период эксплуатации проектируемого объекта;
- количество отходов производства и потребления, образующихся при строительстве проектируемого объекта.

В данном разделе рассчитана плата за негативное воздействие на окружающую природную среду по следующим направлениям:

- за выбросы загрязняющих веществ в атмосферный воздух;
- за размещение отходов.

Изм.	Кол.уч.	Лист	Недок.	Подп.	Дата
2024/0884	12.2024	Взам. инв. №	Инов. № подл.	Подпись и дата	Колесников

Изм.	Кол.уч.	Лист	Недок.	Подп.	Дата

SUP-WLL-K084-005-PD-06-OOS.TЧ					
-------------------------------	--	--	--	--	--

Лист
4

2. КРАТКИЕ СВЕДЕНИЯ О ПРОЕКТИРУЕМОМ ОБЪЕКТЕ

2.1 Административно-географическое положение

Местоположение объекта – Российская Федерация, Тюменская область, Ханты-Мансийский автономный округ - Югра, Нефтеюганский район, Верхнесалымское месторождение, на землях лесного фонда Нефтеюганского лесничества. Недропользователем в лицензионных границах месторождения является ООО «Салым Петролеум Девелопмент».

Проектируемый объект находится на территории Верхнесалымского месторождения в 143 км к юго-западу от районного центра г. Нефтеюганск и в 24 км к западу от поселка Салым и железнодорожной станции Салым.

Обзорная схема нахождения проектируемого объекта представлена на рисунке 2.1.

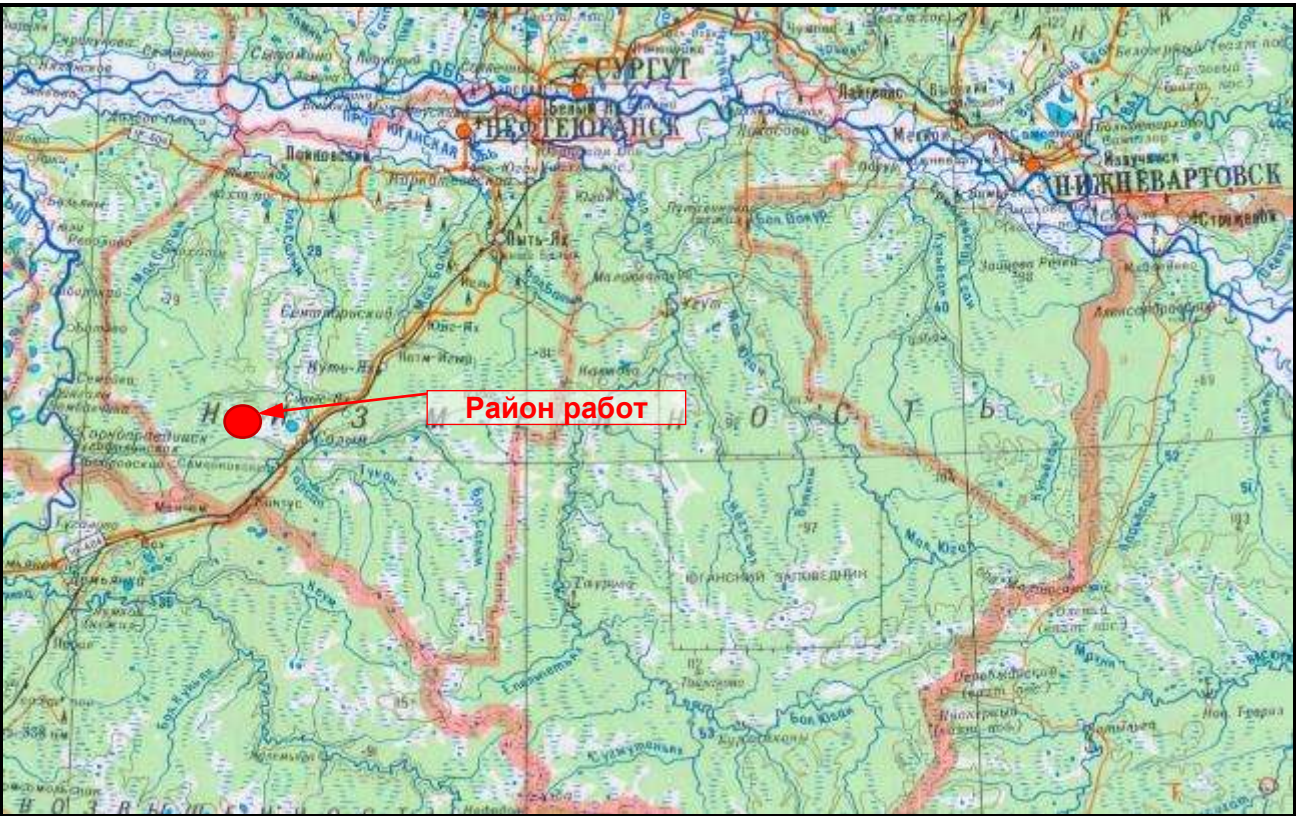


Рисунок 2.1 –Обзорная схема района работ

2.2 Основные проектные решения

Проектной документацией предусматривается строительство промыслового трубопровода.

В состав проектируемых сооружений входят следующие объекты:

- Нефтегазосборный трубопровод. Участок Куст скважин №84 – т.вр. в районе узла Ш85, в том числе:
 - Камера запуска СОД Ш134 в районе куста скважин № 84
 - Камера приема СОД Ш135 в районе узла Ш85

Проектируемый объект по проекту «Обустройство Верхнесалымского месторождения. Нефтегазосборный трубопровод. Участок Куст скважин №84 – т.вр. в районе узла Ш85» относится

Инов. № подл.	Взам. инв. №
2024/0884	
Подпись и дата	Колесников 12.2024

Изм.	Кол.уч.	Лист	№док.	Подп.	Дата

SUP-WLL-K084-005-PD-06-OOS.TЧ	

к объекту I категории, оказывающему негативное воздействие на окружающую среду, как объект по добыче сырой нефти и природного газа, включая переработку природного газа; согласно п. 1.2 «Критериев отнесения объектов, оказывающих негативное воздействие на окружающую среду, к объектам I, II, III и IV категорий», утвержденных Постановлением Правительства РФ № 2398 от 31 декабря 2020 г.

Проектируемый объект по проекту «Обустройство Верхнесалымского месторождения. Нефтегазосборный трубопровод. Участок Куст скважин №84 – т.вр. в районе узла Ш85» относится к объектам добычи Верхнесалымского месторождения, расположенном в Тюменской области, ХМАО-Югра, Нефтеюганском районе

На период эксплуатации проектируемый объект по проекту «Обустройство Верхнесалымского месторождения. Нефтегазосборный трубопровод. Участок Куст скважин №84 – т.вр. в районе узла Ш85» подлежит постановке на учет как объект негативного воздействия на окружающую среду I категории в составе объектов НВОС «Верхнесалымское месторождение» (Код объекта в государственном реестре: 71-0186-000266-П). Выписка из государственного реестра объектов, оказывающих негативное воздействие на окружающую среду представлена в Приложении Н.

Согласно ст. 11 Федерального закона от 23.11.1995 № 174-ФЗ «Об экологической экспертизе» требуется проведение государственной экологической экспертизы.

На период строительства строительная площадка ставится на государственный экологический учет с присвоением категории в соответствии с Критериями отнесения объектов, оказывающих негативное на окружающую среду, к объектам I, II, III и IV категорий, утвержденными Постановлением Правительства РФ от 31.12.2020 г. № 2398. Согласно п.11 осуществление на объекте, оказывающем негативное воздействие на окружающую среду, хозяйственной и (или) иной деятельности по строительству объектов капитального строительства продолжительностью менее 6 месяцев, присваивается IV категория объекта, оказывающих негативное воздействие на окружающую среду. Общая продолжительность строительства в проекте принята 1,1 месяц, в том числе подготовительный период 0,2 месяца (см. SUP-WLL-K084-005-PD-05-POS).

2.3 Социально-экологические ограничения района расположения проектируемого объекта

Территории традиционного природопользования и родовые угодья

В местах традиционного проживания и хозяйственной деятельности коренных малочисленных народов РФ и этнических общностей устанавливается особый правовой режим использования земель на основании ст.7 Земельного Кодекса.

Федеральное агентство по делам национальностей в письме №15065-01.1-28-03 от 13.06.2024 (Приложение А) сообщает, что в границах участка проектируемых объектов, расположенных в Нефтеюганском районе Ханты-Мансийского автономного округа – Югры,

Изм.	Кол.уч.	Лист	№ док.	Подп.	Дата	SUP-WLL-K084-005-PD-06-OOS.TЧ	Лист	
							6	
Ив. № подл.	2024/0884							
Подпись и дата	Колесников 12.2024							
Взам. инв. №								

<div>2.3</div> <div>Социально-экологические ограничения района расположения проектируемого объекта</div> <div>Территории традиционного природопользования и родовые угодья</div> <div>В местах традиционного проживания и хозяйственной деятельности коренных малочисленных народов РФ и этнических общностей устанавливается особый правовой режим использования земель на основании ст.7 Земельного Кодекса.</div> <div>Федеральное агентство по делам национальностей в письме №15065-01.1-28-03 от 13.06.2024 (Приложение А) сообщает, что в границах участка проектируемых объектов, расположенных в Нефтеюганском районе Ханты-Мансийского автономного округа – Югры,</div>

территории традиционного природопользования коренных малочисленных народов Севера, Сибири и Дальнего Востока Российской Федерации федерального значения не образованы.

Согласно письма Департамента недропользования и природных ресурсов Ханты-Мансийского автономного округа – Югры (Депнедра и природных ресурсов Югры) №12-Исх-20601 от 11.09.2024 объект «Обустройство Верхнесалымского месторождения. Нефтегазосборный трубопровод. Участок Куст скважин №84 – т.вр. в районе узла Ш85» площадью 11,716 га, расположенный на территории Нефтеюганского лесничества Пывь-Яхского участкового лесничества (кварталы 385, 382, 383, 384), находится в границах территорий традиционного природопользования коренных малочисленных народов Севера регионального значения в Ханты-Мансийском автономном округе – НЮ-27. В реестр территорий традиционного природопользования коренных малочисленных народов Севера регионального значения в ХМАО-Югре по ТТП НЮ-27 включены следующие субъекты права: Качалов Егор Михайлович (представитель домохозяйства, 15.02.1999 года рождения), Качалова Елизавета Егоровна (дочь представителя домохозяйства, 24.01.2023 года рождения), Качалова Наталья Михайловна (сестра представителя домохозяйства, 06.12.1997 года рождения), Качалова Милана Ильнуровна (племянница представителя домохозяйства, 26.06.2019 года рождения).

В соответствии с пунктом 1 статьи 12 Закона Ханты-Мансийского автономного округа – Югры от 28.12.2006 № 145-оз «О территориях традиционного природопользования коренных малочисленных народов Севера регионального значения в Ханты-Мансийском автономном округе – Югре» необходимо провести согласование размещения промышленных объектов, в том числе буровых скважин и иных сооружений временного и постоянного характера, с субъектами права традиционного природопользования.

Комитет по делам народов севера, охраны окружающей среды и водных ресурсов Администрации Нефтеюганского района в письме от 09.10.2024 № 28-Исх-1383 (Приложение А) сообщает, что в районе расположения проектируемых объектов территории традиционного природопользования коренных малочисленных народов, родовые угодья коренных малочисленных народов Севера местного значения отсутствуют.

Памятники истории и культуры

Согласно Федеральному закону №73-ФЗ от 25.06.02 г. «Об объектах культурного наследия памятников истории и культуры народов Российской Федерации» на каждом лицензионном участке должны проводиться работы по обнаружению зон возможного наличия объектов историко-культурного наследия (ИКН).

Согласно Заклчению, выданное Службой Государственной охраны объектов культурного наследия ХМАО-Югры от 4 октября 2024 года № 24-4840 на территории испрашиваемого земельного участка объекты культурного наследия, включенные в единый государственный реестр объектов культурного наследия (памятников истории и культуры) народов Российской Федерации, выявленные объекты культурного наследия, объекты, обладающие признаками объекта культурного наследия, отсутствуют. Испрашиваемый земельный участок расположен вне

<p>Согласно Федеральному закону №73-ФЗ от 25.06.02 г. «Об объектах культурного наследия памятников истории и культуры народов Российской Федерации» на каждом лицензионном участке должны проводиться работы по обнаружению зон возможного наличия объектов историко-культурного наследия (ИКН).</p> <p>Согласно Заключению, выданное Службой Государственной охраны объектов культурного наследия ХМАО-Югры от 4 октября 2024 года № 24-4840 на территории испрашиваемого земельного участка объекты культурного наследия, включенные в единый государственный реестр объектов культурного наследия (памятников истории и культуры) народов Российской Федерации, выявленные объекты культурного наследия, объекты, обладающие признаками объекта культурного наследия, отсутствуют. Испрашиваемый земельный участок расположен вне</p>						Лист	
SUP-WLL-K084-005-PD-06-OOS.TЧ						7	
Изм.	Кол.уч.	Лист	Недок.	Подп.	Дата		
Ив. № подл.	Подпись и дата						
2024/0884	Колесников 12.2024						
Взам. инв. №							

зон охраны/защитных зон объектов культурного наследия. Необходимость в проведении государственной историко-культурной экспертизы – отсутствует (Приложение А).

Согласно письма министерства культуры Российской Федерации в районе проектируемых объектов отсутствуют объекты культурного наследия ЮНЕСКО (Приложение А).

Согласно письма Администрации Нефтеюганского района Комитета по делам народов Севера, охраны окружающей среды и водных ресурсов от 09.10.2024 № 28-Исх-1382 на межселенной территории Нефтеюганского района, а, следовательно, в районе проектируемых объектов по заказу «Обустройство Верхнесалымского месторождения. Нефтегазосборный трубопровод. Участок Куст скважин №84 – т.вр. в районе узла Ш85» объекты всемирного культурного наследия и их охранные (буферные) зоны местного значения отсутствуют (Приложение А).

Особо охраняемые природные территории (ООПТ) - участки земли, водной поверхности и воздушного пространства над ними, где располагаются природные комплексы и объекты, которые имеют особое природоохранное, научное, культурное, эстетическое, рекреационное и оздоровительное значение, которые изъяты решениями органов государственной власти полностью или частично из хозяйственного использования и для которых установлен режим особой охраны.

Для особо охраняемых природных территорий решениями органов государственной власти устанавливается режим особой охраны, они частично или полностью изымаются из хозяйственного использования. В соответствии со ст. 1 Федерального закона от 14.03.1995 г. № 33-ФЗ «Об особо охраняемых природных территориях», ООПТ принадлежат к объектам общенационального достояния.

Согласно системе АИС «Природопользования», в границах размещения объекта изысканий действующие особо охраняемые природные территории регионального и местного значения, а также их охранные зоны отсутствуют.

Особо охраняемые природные территории, их охранные зоны, предлагаемые для создания и расширения в автономном округе, перечень которых закреплен в п. 4.1 Концепции развития и функционирования системы особо охраняемых природных территорий Ханты-Мансийского автономного округа – Югры на период до 2030 года, утвержденной постановлением Правительства автономного округа от 12.07.2013 № 245-п, в границах размещения Объектов отсутствуют.

Согласно перечню ООПТ федерального значения, предоставленному Министерством природных ресурсов и экологии Российской Федерации (письмо №15-47/10213 от 30.04.2020, Приложение А), в Нефтеюганском районе отсутствуют особо охраняемые природные территории федерального значения.

Согласно письма Департамента недропользования и природных ресурсов Ханты-Мансийского автономного округа – Югры (Депнедра и природных ресурсов Югры) от 07.10.2024 № 7327-ООПТ в границах размещения объекта «Обустройство Верхнесалымского месторождения.

Изм. № подл.	Изм. инв. №
2024/0884	
Подпись и дата	Взам. инв. №
Колесников 12.2024	

Изм.	Кол.уч.	Лист	Недок.	Подп.	Дата

SUP-WLL-K084-005-PD-06-OOS.TЧ

Лист

8

Нефтегазосборный трубопровод. Участок Куст скважин №84 – т.вр. в районе узла Ш85» действующие особо охраняемые природные территории регионального и местного значения, категории которых установлены п. 2 ст. 2 Федерального закона от 14.03.1995 № 33-ФЗ «Об особо охраняемых природных территориях», ст. 2 Закона автономного округа от 29.03.2018 № 34-оз «О регулировании отдельных отношений в области организации, охраны и использования особо охраняемых природных территорий регионального значения в Ханты-Мансийском автономном округе – Югре», а также их охранные зоны отсутствуют (Приложение А).

Согласно письма Администрации Нефтеюганского района Комитета по делам народов Севера, охраны окружающей среды и водных ресурсов от 09.10.2024 № 28-Исх-1383 в районе проектируемых объектов по заказу «Обустройство Верхнесалымского месторождения. Нефтегазосборный трубопровод. Участок Куст скважин №84 – т.вр. в районе узла Ш85» особо охраняемые природные территории местного значения отсутствуют (Приложение А).

Ведомость расстояний от проектируемого объекта до ближайших ООПТ приведена в таблице 2.3.1.

Таблица 2.3.1 - Ведомость расстояний от проектируемого объекта до ООПТ

Особо охраняемая природная территория	Значение ООПТ	Расстояние, км	Направление
Государственный природный заказник «Елизаровский»	Федеральное	182,6	северо-запад
Государственный природный заказник «Васпухольский»	Федеральное	168,5	запад
Государственный природный заповедник «Юганский»	Федеральное	172,2	восток
Природный парк «Самаровский чугас»	Региональное	129,5	северо-запад
Памятник природы «Реполовский кедровый бор»	Региональное	76,3	северо-запад
Памятник природы «Дальний Нырис»	Региональное	69,8	север
Государственный комплексный заказник «Сургутский»	Региональное	207,1	северо-восток
Памятник природы «Лесоболотная зона Большое Каюково»	Региональное	148,8	восток

Водно-болотные угодья и ключевые орнитологические территории (ВБУ и КОТР)

Согласно системе АИС «Природопользование» в границах размещения объекта изысканий водно-болотные угодья международного значения отсутствуют. Кроме того, на территории автономного округа водно-болотные угодья регионального и местного значения законодательством не установлены.

Согласно письма Департамента недропользования и природных ресурсов Ханты-Мансийского автономного округа – Югры (Депнедра и природных ресурсов Югры) от 06.10.2024 № 5175-ВБУ водно-болотные угодья международного значения в границах размещения объекта отсутствуют. На территории автономного округа водно-болотные угодья регионального и местного значения законодательством не установлены (Приложение А).

Изм.	Кол.уч.	Лист	Недок.	Подп.	Дата

SUP-WLL-K084-005-PD-06-OOS.TЧ

Лист

9

Ближайшим к объекту инженерных изысканий водно-болотным угодьем международного значения, по данным Геопортала охотничьего хозяйства России (URL: <https://huntmap.ru/kljuchevye-ornitologicheskie-territorii-rossii>), является ВБУ «Верхнее Двубье», расположенное на расстоянии 176,72 км северо-западнее объекта изысканий (рисунок 2.2).

Согласно системе АИС «Природопользования» сообщает, на территории проведения изысканий ключевых орнитологических территорий не зарегистрировано.

Согласно письма Департамента недропользования и природных ресурсов Ханты-Мансийского автономного округа – Югры (Депнедра и природных ресурсов Югры) от 07.10.2024 № 12-Исх-22568 КОТР на территории изыскания не зарегистрированы (Приложение А).

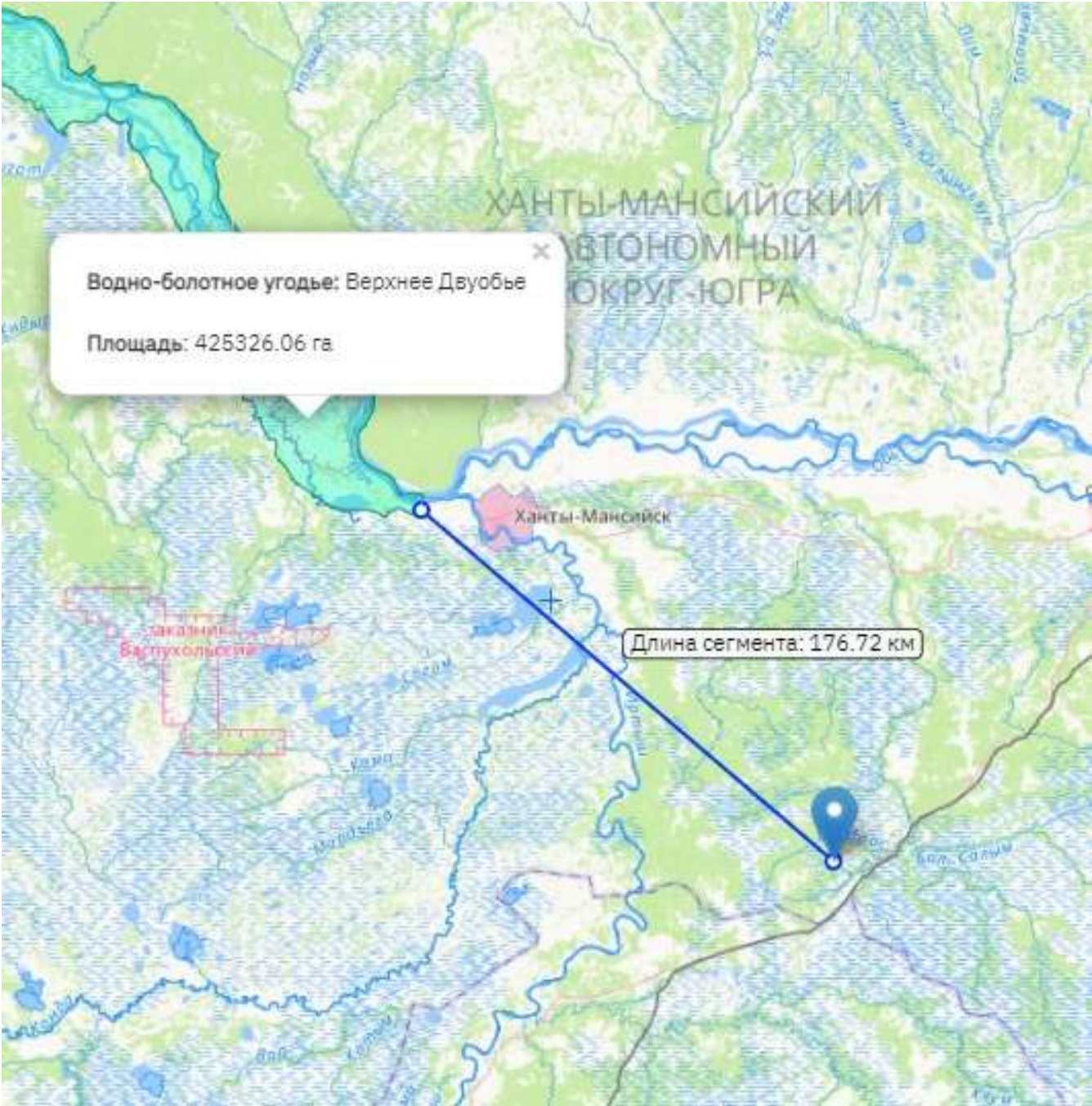


Рисунок 2.2 - Ближайшее ВБУ относительно объекта изысканий

Инов. № подл.	Подпись и дата	Взам. инв. №
2024/0884	Колесников 12.2024	

Изм.	Кол.уч.	Лист	Недок.	Подп.	Дата

Ближайшими к объекту инженерных изысканий ключевыми орнитологическими территориями, по данным Геопортала охотничьего хозяйства России (URL: <https://huntmap.ru/kljuchevye-ornitologicheskie-territorii-rossii>), являются КОТР «Верхнее Двубье», расположенная на расстоянии 177,6 км северо-западнее объекта изысканий, и КОТР «Кондо-Алымская», расположенная на расстоянии 167 км юго-западнее объекта изысканий (рисунок 2.3).



Рисунок 2.3 - Расположение ближайшей КОТР относительно объекта изысканий

Сведения о категории лесов, целевом назначении, особо защитных участках лесов

В соответствии со ст.27 Лесного кодекса РФ допускается установление следующих ограничений использования лесов:

Инов. № подл.	Подпись и дата	Взам. инв. №
2024/0884	Колесников 12.2024	

Изм.	Кол.уч.	Лист	№док.	Подп.	Дата

- 1) запрет на осуществление одного или нескольких видов использования лесов, предусмотренных частью 1 статьи 25 настоящего Кодекса;
- 2) запрет на проведение рубок;
- 3) иные установленные настоящим Кодексом, другими федеральными законами ограничения использования лесов.

Особенности использования, охраны, защиты, воспроизводства лесов, расположенных на особо защитных участках лесов, устанавливаются уполномоченным федеральным органом исполнительной власти.

Согласно письма Администрации Нефтеюганского района Комитета по делам народов Севера, охраны окружающей среды и водных ресурсов от 09.10.2024 № 28-Исх-1383 в районе проектируемых объектов в реестре муниципальной собственности муниципального образования Нефтеюганский район защитные леса, особо защитные участки леса, лесопарковые зеленые пояса, лесопарковые зоны, городские леса и зеленые зоны отсутствуют (**Приложение А**).

Согласно ответа Департамента недропользования и природных ресурсов Ханты-Мансийского автономного округа – Югра от 11.10.2024 № 12-Исх-22926 на территории Ханты-Мансийского автономного округа – Югры (далее – автономный округ) лесопарковые зеленые пояса отсутствуют. Границы проектируемых объектов пересекаются с границами земель лесного фонда Нефтеюганского лесничества, Пывъ-Яхского участкового лесничества, лесного квартала 382 (лесотаксационных выделов 3, 12, 13, 14, 33), лесного квартала 383 (лесотаксационных выделов 2, 3, 4, 6, 7, 8, 10, 11, 16, 34, 36), лесного квартала 384 (лесотаксационных выделов 6, 7, 8, 9, 10, 12, 14, 30, 31), лесного квартала 385 (лесотаксационных выделов 3, 7, 8, 13, 16, 38, 39, 40, 41, 42, 49, 54, 55) (**Приложение А**).

Согласно выписке из государственного лесного реестра, защитные леса и особо защитные участки леса в районе проектируемого объекта отсутствуют.

Водоохранные зоны водоемов и водотоков.

Водоохранными зонами являются территории, которые примыкают к береговой линии морей, рек, ручьев, каналов, озер, водохранилищ и на которых устанавливается специальный режим осуществления хозяйственной и иной деятельности в целях предотвращения загрязнения, засорения, заиления указанных водных объектов и истощения их вод, а также сохранения среды обитания водных биологических ресурсов и других объектов животного и растительного мира.

В пределах водоохранных зон выделяется прибрежная защитная полоса, которая представляет собой территорию строгого ограничения хозяйственной деятельности.

Ограничения хозяйственной деятельности и использования земель в водоохранной зоне и прибрежной защитной полосе, а также нормативные требования по определению ширины особо охраняемых зон вблизи поверхностных водоемов регламентируются указаниями Водного кодекса Российской Федерации №74-ФЗ.

режим осуществления хозяйственной и иной деятельности в целях предотвращения загрязнения, засорения, заиления указанных водных объектов и истощения их вод, а также сохранения среды обитания водных биологических ресурсов и других объектов животного и растительного мира.	Взам. инв. №	
В пределах водоохранных зон выделяется прибрежная защитная полоса, которая представляет собой территорию строгого ограничения хозяйственной деятельности.	Подпись и дата Колесников 12.2024	
Ограничения хозяйственной деятельности и использования земель в водоохранной зоне и прибрежной защитной полосе, а также нормативные требования по определению ширины особо охраняемых зон вблизи поверхностных водоемов регламентируются указаниями Водного кодекса Российской Федерации №74-ФЗ.	Ив. № подл. 2024/0884	

Ширина водоохранной зоны рек или ручьев устанавливается от их истока для рек или ручьев протяженностью:

- до десяти километров - в размере пятидесяти метров;
- от десяти до пятидесяти километров - в размере ста метров;
- от пятидесяти километров и более - в размере двухсот метров.

Для реки, ручья протяженностью менее десяти километров от истока до устья водоохранная зона совпадает с прибрежной защитной полосой. Радиус водоохранной зоны для истоков реки, ручья устанавливается в размере пятидесяти метров.

Ширина прибрежной защитной полосы устанавливается в зависимости от уклона берега водного объекта и составляет тридцать метров для обратного или нулевого уклона, сорок метров для уклона до трех градусов и пятьдесят метров для уклона три и более градуса.

Ширина водоохранной зоны озера, водохранилища, за исключением озера, расположенного внутри болота, или озера, водохранилища с акваторией менее 0,5 квадратного километра, устанавливается в размере пятидесяти метров. Ширина водоохранной зоны водохранилища, расположенного на водотоке, устанавливается равной ширине водоохранной зоны этого водотока.

В границах водоохранных зон запрещается:

- использование сточных вод для удобрения почв;
- размещение кладбищ, скотомогильников, мест захоронения отходов производства и потребления, радиоактивных, химических, взрывчатых, токсичных, отравляющих и ядовитых веществ;
- осуществление авиационных мер по борьбе с вредителями и болезнями растений;
- движение и стоянка транспортных средств (кроме специальных транспортных средств), за исключением их движения по дорогам и стоянки на дорогах и в специально оборудованных местах, имеющих твердое покрытие.

В границах водоохранных зон допускаются проектирование, размещение, строительство, реконструкция, ввод в эксплуатацию, эксплуатация хозяйственных и иных объектов при условии оборудования таких объектов сооружениями, обеспечивающими охрану водных объектов от загрязнения, засорения и истощения вод в соответствии с водным законодательством и законодательством в области охраны окружающей среды.

В границах прибрежных защитных полос наряду с установленными частью 15 настоящей статьи ограничениями запрещается:

- распашка земель;
- размещение отвалов размываемых грунтов;
- выпас сельскохозяйственных животных и организация для них летних лагерей, ванн.

Взам. инв. №		Подпись и дата	Колесников 12.2024	В границах водоохранных зон допускаются проектирование, размещение, строительство, реконструкция, ввод в эксплуатацию, эксплуатация хозяйственных и иных объектов при условии оборудования таких объектов сооружениями, обеспечивающими охрану водных объектов от загрязнения, засорения и истощения вод в соответствии с водным законодательством и законодательством в области охраны окружающей среды.					
				В границах прибрежных защитных полос наряду с установленными частью 15 настоящей статьи ограничениями запрещается: <ul style="list-style-type: none">- распашка земель;- размещение отвалов размываемых грунтов;- выпас сельскохозяйственных животных и организация для них летних лагерей, ванн.					
Инв. № подл.	2024/0884							SUP-WLL-K084-005-PD-06-OOS.T4	Лист
									13
		Изм.	Кол.уч.	Лист	Недок.	Подп.	Дата		

Закрепление на местности границ водоохранных зон и границ прибрежных защитных полос специальными информационными знаками осуществляется в соответствии с земельным законодательством.

Характеристика ВОЗ и ПЗП водных объектов в районе проектирования представлена в таблице 2.3.2.

Таблица 2.3.2 – Ширина водоохранной зоны и прибрежной защитной полосы

Название водотока (водоема)	Протяженность, км	Ширина водоохранной зоны, м	Ширина прибрежной полосы, м
Ручей б/н №1	7.5	50	50
Ручей б/н №2	3.9	50	50

Проектируемая трасса изысканий нефтегазосборный трубопровод. Участок Куст скважин №84 – т.вр. в районе узла Ш85 попадает в границы водоохранной зоны (50 м) и в прибрежную защитную полосу (50 м) ручья б/н №1 и ручья б/н №2.

Согласно письма Администрации Нefтеyганского района Комитета по делам народов Севера, охраны окружающей среды и водных ресурсов от 09.10.2024 № 28-Исх-1383 на территории Нefтеyганского муниципального района зоны затопления, подтопления установлены в границах МО Пойковский, МО Салым, МО Юганская Обь, МО Лемпино Нefтеyганского района и отражены в документах территориального планирования. Сведения о зонах затопления, подтопления на межселенной территории Нefтеyганского района отсутствуют (Приложение А).

Полезные ископаемые в недрах под участком предстоящей застройки и ЗСО источников водоснабжения

Отдел геологии и лицензирования по ХМАО-Югры в письме №1342 от 17.06.24 (Приложение А) сообщает, что под участком предстоящей застройки по состоянию на 17.06.24 имеется Верхнесалымское месторождение, № лицензии ХМН009696 НЭ, недропользователь – ООО «Салым Петролеум Девелопмент», вид ископаемого – нефть и газ.

Согласно письму АУ ХМАО-Югры «Научно-аналитический центр рационального недропользования им. В.И. Шпильмана» от 19.09.2024 № 12/01-Исх-4996 (Приложение А), в границах участка инженерных изысканий месторождения общераспространенных полезных ископаемых отсутствуют.

АУ ХМАО-Югры «Научно-аналитический центр рационального недропользования им. В.И. Шпильмана» в письме №12/01-Исх-4981 от 18.09.2024г. (Приложение А) сообщает, что в границах участков изысканий, расположенных в Нefтеyганском районе ХМАО-Югры, действующих и приостановленных лицензий на пользование недрами с целью геологического изучения, разведки и добычи подземных вод, используемых для целей питьевого и хозяйственно-бытового водоснабжения по участкам недр местного значения, не зарегистрировано.

Изм. № подл.	Подпись и дата	Взам. инв. №
2024/0884	Колесников 12.2024	

Изм.	Кол.уч.	Лист	Недок.	Подп.	Дата

В пределах проектируемого объекта установленные границы зон санитарной охраны подземных источников питьевого и хозяйственно-бытового водоснабжения (водозаборов), отсутствуют.

Согласно письму №12/01-Исх-5019 от 20.09.2024 АУ ХМАО-Югры «Научно-аналитический центр рационального недропользования им. В.И. Шпильмана», (Приложение А), в границах проектируемых объектов прав пользования поверхностными водными объектами для забора (изъятия) водных ресурсов для целей питьевого и хозяйственно-бытового водоснабжения в государственном водном реестре не зарегистрировано, ЗСО поверхностных источников питьевого и хозяйственно-бытового водоснабжения отсутствуют.

Скотомогильники, биотермические ямы

Служба ветеринарии ХМАО-Югры в письме №23-Исх-5101 от 20.09.2024г (Приложение А) сообщает, что в границах земельного отвода и на прилегающей территории по 1000 м в каждую сторону от проектируемого объекта – состоящие на учете в Ветслужбе Югры скотомогильники, биотермические ямы и места захоронения животных, погибших от сибирской язвы и других особо опасных инфекций, а также их санитарно – защитные зоны отсутствуют.

Моровые поля на территории Ханты-Мансийского автономного округа – Югры не зарегистрированы.

Лечебно-оздоровительные местности и курорты

Согласно письма Департамента Здравоохранения ХМАО – Югры от 20.09.2024 № 07-Исх-16598 в Реестре отсутствует информация о лечебно-оздоровительных местностях, курортах регионального значения и зонах санитарной охраны, следовательно, в районе проектируемых объектов они отсутствуют. Перечень санаторных организаций, расположенных на территории Ханты-Мансийского автономного округа – Югры, состоящих в Реестре приведен в Приложении к письму. Согласно данному перечню, на территории изыскания санаторных организаций отсутствуют (Приложение А).

Согласно ответа Администрации Нефтеюганского района Комитета по делам народов Севера, охраны окружающей среды и водных ресурсов от 09.10.2024 № 28-Исх-1383 сведения о округах санитарной охраны лечебно-оздоровительных местностей, курортов и природных лечебных ресурсов отсутствуют (Приложение А)

Согласно карте зон с особыми условиями использования территории Нефтеюганского района, лечебно-оздоровительные местности и курорты местного значения на территории проведения изысканий отсутствуют. (<https://admoil.gosuslugi.ru/deyatelnost/napravleniya-deyatelnosti/gradostroitelstvo/dokumenty-territorialnogo-planirovaniya> (Дата посещения 28.02.2025 г.).

Кладбища, свалки, полигоны ТКО

Согласно карте зон, с особыми условиями использования территории Нефтеюганского района, кладбища, крематории полигоны ТКО и их санитарно-защитные зоны на территории проведения изысканий отсутствуют (<https://admoil.gosuslugi.ru/deyatelnost/napravleniya-deyatelnosti/gradostroitelstvo/dokumenty-territorialnogo-planirovaniya> (Дата посещения 28.02.2025 г.).

Ишв. № подл. 2024/0884	Подпись и дата Колесников 12.2024	Взам. инв. №	<p>Согласно карте зон с особыми условиями использования территории Нефтеюганского района, лечебно-оздоровительные местности и курорты местного значения на территории проведения изысканий отсутствуют. (https://admoil.gosuslugi.ru/deyatelnost/napravleniya-deyatelnosti/gradostroitelstvo/dokumenty-territorialnogo-planirovaniya (Дата посещения 28.02.2025 г.).</p> <p><i>Кладбища, свалки, полигоны ТКО</i></p> <p>Согласно карте зон, с особыми условиями использования территории Нефтеюганского района, кладбища, крематории полигоны ТКО и их санитарно-защитные зоны на территории проведения изысканий отсутствуют (https://admoil.gosuslugi.ru/deyatelnost/napravleniya-deyatelnosti/gradostroitelstvo/dokumenty-territorialnogo-planirovaniya (Дата посещения 28.02.2025 г.).</p>					
			SUP-WLL-K084-005-PD-06-OOS.TЧ					
			Изм.	Кол.уч.	Лист	Недок.	Подп.	Дата

Лист

15

По сведениям Комитета по делам народов севера, охраны окружающей среды и водных ресурсов (письмо №28-Исх-1383 от 09.10.2024.) в районе расположения объекта:

- отсутствуют места ТБО и выявленных несанкционированных свалок;
- отсутствуют кладбища, крематории и их санитарно-защитные зоны.
- округа санитарной (горно-санитарной) охраны курортов местного значения отсутствуют;
- лечебно-оздоровительные местности отсутствуют;
- особо ценные продуктивные сельскохозяйственные угодья отсутствуют;
- особо ценные земли отсутствуют.

Сведения Государственного реестра объектов размещения отходов (ГРОРО) от Федеральной службы по надзору в сфере природопользования (Росприроднадзор).Согласно Реестру объектов размещения отходов ключенных в ГРОРО ближайший объект размещения (расположения) отходов (далее - ОРО) находится на территории Западно-Салымского м-я. Полигон по сбору и утилизации нефтесодержащих, буровых и бытовых отходов на Западно-Салымском м.р. № 86-00284-ХЗ-00592-250914. Эксплуатирующая организация ООО «Салым Петролеум Девелопмент».

Сведения о аэродромах и приаэродромных территориях

Согласно письма Министерства транспорта России (Тюменское МТУ Росавиации) от 24.09.2024 № Исх-6320/05/ТМТУ, в Нефтеюганском районе ХМАО-Югры, а, следовательно, на территории проектируемых объектов, аэродромы и приаэродромные территории аэродромов гражданской авиации не зарегистрированы (Приложение А).

Согласно ответа Министерства промышленности и торговли Российской Федерации (Минпромторг России) от 27.05.2024 № 53863/18 в районе проектируемых объектов приаэродромные территории и аэродромы экспериментальной авиации отсутствуют.

Согласно ответа Министерства обороны Российской Федерации от 10.05.2024 № 607/9/4611 на территории ханты-мансийского автономного округа-Югра приаэродромные территории и аэродромы государственной авиации отсутствуют (Приложение А).

Инов. № подл.	Подпись и дата	Взам. инв. №
2024/0884	Колесников 12.2024	

Изм.	Кол.уч.	Лист	№док.	Подп.	Дата

SUP-WLL-K084-005-PD-06-OOS.TЧ

Лист 16

3. РЕЗУЛЬТАТЫ ОЦЕНКИ ВОЗДЕЙСТВИЯ НА ОКРУЖАЮЩУЮ СРЕДУ, ОБОСНОВАНИЕ ВЕЛИЧИНЫ САНИТАРНОГО РАЗРЫВА И РЕЗУЛЬТАТЫ РАСЧЕТОВ УРОВНЯ ШУМОВОГО ВОЗДЕЙСТВИЯ НА ПРИЛЕГАЮЩУЮ ТЕРРИТОРИЮ ЖИЛОЙ ЗАСТРОЙКИ

3.1 Оценка воздействия на атмосферный воздух

3.1.1 Характеристика уровня загрязнения атмосферного воздуха в районе расположения объектов

Фоновые концентрации загрязняющих веществ в атмосферном воздухе Нефтеюганского района приняты на основе сведений Ханты-Мансийского ЦГМС – филиала ФГБУ «Обь-Иртышское УГМС» (письмо №18-12-32/538 от 03.03.2021) по показателям: диоксид азота, оксид азота, диоксид серы, оксид углерода, взвешенные вещества (Приложение Б).

Значения фоновых концентраций загрязняющих веществ атмосферного воздуха района проектирования представлены в таблице 3.1.1.

Таблица 3.1.1 Значения фоновых концентраций загрязняющих веществ атмосферного воздуха

Загрязняющий компонент	Фоновая концентрация, мг/м³
Диоксид азота	0,025
Оксид азота	0,016
Оксид углерода	0,40
Диоксид серы	0,005
Взвешенные вещества	0,12

Данные фоновые концентрации загрязняющих веществ учтены при проведении расчетов уровня загрязнения атмосферы.

Метеорологические характеристики и коэффициенты, определяющие условия рассеивания вредных веществ в атмосфере района расположения объектов приведены в таблице 3.1.2. Письмо ФГБУ «Обь-Иртышское УГМС» представлено в приложении Б.

Таблица 3.1.2 Метеорологические характеристики и коэффициенты, влияющие на условия рассеивания вредных веществ в атмосфере района расположения объектов

Наименование показателя	Единица измерения	Величина показателя	Обоснование
Коэффициент, зависящий от стратификации атмосферы, А	-	200	MPP-2017
Коэффициент рельефа местности	-	1	MPP-2017
Климатические характеристики:			
Температурный режим:			
-средняя температура воздуха наиболее холодного месяца	°C	-18,7	Письмо ФГБУ «Обь-Иртышское УГМС» (приложение Б)
-средняя максимальная температура воздуха самого жаркого месяца	°C	+24,3	
Ветровой режим:			Письмо ФГБУ «Обь-Иртышское УГМС» (приложение Б)
-повторяемость направлений ветра:	%		
С		12	
СВ		4	
В		9	
ЮВ		11	

Изм.	Кол.уч.	Лист	Недок.	Подп.	Дата
Ив. № подл.	2024/0884				
Подпись и дата	Колесников 12.2024				
Взам. инв. №					

Наименование показателя	Единица измерения	Величина показателя	Обоснование
Ю		23	
ЮЗ		15	
З		14	
СЗ		12	
- скорость ветра, повторяемость превышения которой в году находится в пределах 5 % (U)	м/с	6	Письмо ФГБУ «Обь-Иртышское УГМС» (приложение Б)

3.1.2 Воздействие объектов на атмосферный воздух и характеристика источников выброса загрязняющих веществ в период строительства

Общая продолжительность строительства в проекте принята 1 месяц, в том числе подготовительный период 0,2 месяца (см. SUP-WLL-K084-005-PD-05-POS).

Проектные решения при выполнении строительных работ приведены в разделе ПОС.

3.1.2.1 Источники загрязнения атмосферы в период строительства

Общее количество стационарных источников выбросов загрязняющих веществ при строительстве составит 6, в том числе организованных – 1, неорганизованных – 5.

При работе передвижной дизельной электростанции в атмосферный воздух через трубу (ИЗА № 5501) выделяются углерод оксид, оксиды азота, керосин, сажа, серы диоксид, формальдегид, бенз/а/пирен.

При сварочных работах источниками выделения являются электроды и процесс газовой резки углеродистой стали, выделяемые вещества – желез оксид, марганец и его соединения, азота диоксид, углерод оксид, фториды газообразные, фториды плохо растворимые, пыль неорганическая: 70-20% SiO₂ (ИЗА № 6501).

При работе спецтехники и движении автотранспорта источниками выделения являются двигатели внутреннего сгорания, выделяемые вещества – азота диоксид, азот (II) оксид, сажа, сера диоксид, углерод оксид, керосин (ИЗА № 6502).

При лакокрасочных работах источником выделения является эмаль, грунтовка и растворитель, выделяемые вещества – ксилол, уайт-спирит, взвешенные вещества (ИЗА № 6503).

При перегрузке материалов источником выделения является торф, песок, выделяемые вещества – взвешенные вещества (ИЗА № 6504).

При заправке топливом техники в атмосферный воздух выделяются дигидросульфид и алканы C12-C19 (ИЗА № 6505).

Источники выброса загрязняющих веществ в атмосферу от промплощадки на существующее положение представлены в табл. 3.1.3.

Инв. № подл.	Подпись и дата	Взам. инв. №
2024/0884	Колесников 12.2024	

Изм.	Кол.уч.	Лист	№ док.	Подп.	Дата

SUP-WLL-K084-005-PD-06-OOS.T4

Таблица 3.1.3 Источника выброса загрязняющих веществ в атмосферу в период строительства

Номер ИЗА	Наименование источника выбросов	Организованный/ неорганизованный	Тип источника
5501	Труба (Передвижная ДЭС)	организованный	Точечный - круглый
6501	Неорг. (Сварочные работы)	неорганизованный	площадной - пылящий
6502	Неорг. (Автотранспорт)	неорганизованный	площадной - пылящий
6503	Неорг. (Лакокрасочные работы)	неорганизованный	площадной - пылящий
6504	Неорг. (ПЕРЕГРУЗКА материалов)	неорганизованный	площадной - пылящий
6505	Неорг. (заправка техники)	неорганизованный	площадной - пылящий

Карта-схема расположения источников загрязнения атмосферы представлена в графической части.

3.1.2.2 Расчеты выбросов загрязняющих веществ в атмосферу

Максимально-разовые и валовые выбросы получены с использованием расчетных методов по утвержденным методикам в соответствии со следующими методическими материалами (приложение В):

- Методика расчета выделений (выбросов) загрязняющих веществ в атмосферу при сварочных работах (на основе удельных показателей) (утверждена приказом Госкомэкологии от 14.04.1997 № 158);;
- Методика расчета выделений (выбросов) загрязняющих веществ в атмосферу при нанесении лакокрасочных материалов (на основе удельных показателей) (утверждена приказом Госкомэкологии России от 12.11.1997 № 497);
- Методика проведения инвентаризации выбросов загрязняющих веществ в атмосферу автотранспортных предприятий (расчетным методом). Москва, 1998, с дополнениями и изменениями к Методике проведения инвентаризации выбросов загрязняющих веществ в атмосферу автотранспортных предприятий (расчетным методом). М, 1999;
- Методика проведения инвентаризации выбросов загрязняющих веществ в атмосферу для авторемонтных предприятий (расчетным методом). Москва, 1998 (с Дополнением к Методике проведения инвентаризации выбросов загрязняющих веществ в атмосферу для авторемонтных предприятий (расчетным методом). Москва, 1999);
- Методика проведения инвентаризации выбросов загрязняющих веществ в атмосферу для баз дорожной техники (расчетным методом). Москва, 1998 (с Дополнениями к методике проведения инвентаризации выбросов загрязняющих веществ в атмосферу для баз дорожной техники (расчетным методом Москва, 1999)
- Методика расчета выбросов загрязняющих веществ в атмосферу от стационарных дизельных установок (утверждена Минприроды России 14.02.2001).;

Изм.	Кол.уч.	Лист	Недок.	Подп.	Дата
Изм. № подл.	2024/0884	Подпись и дата	Взам. инв. №		
		Колесников 12.2024			

- Методическое пособие по расчету выбросов от неорганизованных источников в промышленности строительных материалов», Новороссийск, 2001;
- Методические указания по определению выбросов загрязняющих веществ в атмосферу из резервуаров (утверждены приказом Госкомэкологии России от 08.04.1998 № 199).

В атмосферу от источников площадки поступают 18 загрязняющих веществ.

Перечень загрязняющих веществ, выбрасываемых в атмосферу в период строительства, представлен в таблице 3.1.4.

Таблица 3.1.4 – Перечень загрязняющих веществ, выбрасываемых в атмосферу в период строительства

Загрязняющее вещество		Вид ПДК	Значение ПДК (ОБУВ) мг/м3	Класс опасности	Суммарный выброс загрязняющих веществ (за 2025 год)	
код	наименование				г/с	т/г
1	2	3	4	5	6	7
0123	Железа оксид	ПДК м/р ПДК с/с ПДК с/г	-- 0,04 --	3	0,0010000	0,000500
0143	Марганец и его соединения (в пересчете на марганец (IV) оксид)	ПДК м/р ПДК с/с ПДК с/г	0,01 0,001 5Е-5	2	0,0001000	0,000040
0301	Азота диоксид (Двуокись азота; пероксид азота)	ПДК м/р ПДК с/с ПДК с/г	0,2 0,1 0,04	3	0,1180000	0,070800
0304	Азот (II) оксид (Азот монооксид)	ПДК м/р ПДК с/с ПДК с/г	0,4 -- 0,06	3	0,0184000	0,011320
0328	Углерод (Пигмент черный)	ПДК м/р ПДК с/с ПДК с/г	0,15 0,05 0,025	3	0,0131000	0,006220
0330	Сера диоксид	ПДК м/р ПДК с/с ПДК с/г	0,5 0,05 --	3	0,0135000	0,009150
0333	Дигидросульфид (Водород сернистый, дигидросульфид, гидросульфид)	ПДК м/р ПДК с/с ПДК с/г	0,008 -- 0,002	2	0,0000200	0,000001
0337	Углерода оксид (Углерод окись; углерод моноокись; угарный газ)	ПДК м/р ПДК с/с ПДК с/г	5 3 3	4	0,1020000	0,063800
0342	Фториды газообразные	ПДК м/р ПДК с/с ПДК с/г	0,02 0,014 0,005	2	0,0002000	0,000080
0344	Фториды плохо растворимые	ПДК м/р ПДК с/с ПДК с/г	0,2 0,03 --	2	0,0000900	0,000030
0616	Диметилбензол (смесь о-, м-, п- изомеров) (Метилтолуол)	ПДК м/р ПДК с/с ПДК с/г	0,2 -- 0,1	3	0,0100000	0,000200
0703	Бенз/а/пирен	ПДК м/р ПДК с/с ПДК с/г	-- 1Е-6 1Е-6	1	0,0000001	1,00е-07
1325	Формальдегид (Муравьиный альдегид, оксаметан, метиленоксид)	ПДК м/р ПДК с/с ПДК с/г	0,05 0,01 0,003	2	0,0010000	0,001000
2732	Керосин (Керосин прямой перегонки; керосин дезодорированный)	ОБУВ	1,2		0,0420000	0,030600

Изм. № подл.	Изм. № подл.	Взам. инв. №
2024/0884	Колесников 12.2024	

2752	Уайт-спирит	ОБУВ	1		0,0100000	0,000200
2754	Алканы C12-C19 (в пересчете на C)	ПДК м/р ПДК с/с ПДК с/г	1 -- --	4	0,0080000	0,000400
2902	Взвешенные вещества	ПДК м/р ПДК с/с ПДК с/г	0,5 0,15 0,075	3	0,0087000	0,000500
2908	Пыль неорганическая: 70-20% SiO2	ПДК м/р ПДК с/с ПДК с/г	0,3 0,1 --	3	0,0000900	0,000030
Всего веществ : 18					0,3462001	0,194871
в том числе твердых : 7					0,0230801	0,007320
жидких/газообразных : 11					0,3231200	0,187551
Смеси загрязняющих веществ, обладающих суммацией действия (комбинированным действием):						
6035	(2) 333 1325 Сероводород, формальдегид					
6043	(2) 330 333 Серы диоксид и сероводород					
6053	(2) 342 344 Фтористый водород и плохорастворимые соли фтора					
6204	(2) 301 330 Азота диоксид, серы диоксид					
6205	(2) 330 342 Серы диоксид и фтористый водород					

Исходя из требований ГОСТ Р 58577-2019 «Правила установления нормативов допустимых выбросов загрязняющих веществ проектируемыми и действующими хозяйствующими субъектами и методы определения этих нормативов», Приказ от 06.06.2017 г. №273 «Об утверждении методов расчетов рассеивания выбросов вредных (загрязняющих) веществ в атмосферном воздухе» и других методических документов, был проанализирован режим работы источников загрязнения атмосферы в целях определения суммарного разового выброса от всех источников в г/с, соответствующего наиболее неблагоприятному из имеющих место условий выбросов для предприятия в целом.

Параметры выбросов загрязняющих веществ в атмосферу для расчета загрязнения атмосферы представлены в приложении Г.

3.1.2.3 Расчеты приземных концентраций загрязняющих веществ от выбросов в атмосферу

Расчеты проводились с использованием унифицированной программы «Эколог», версия 4.6, разработанной фирмой «Интеграл» на основе МРР-2017. Расчёт рассеивания загрязняющих веществ в атмосферном воздухе на период строительства производился для участка строительства линейного объекта, наиболее близкому к жилой зоне.

Расчеты рассеивания загрязняющих веществ в атмосферном воздухе приведены в Приложении Г.

Сведения о расчетных площадках приведены в таблице 3.1.5.

Таблица 3.1.5 Расчетные площадки

Код	Тип	Полное описание площадки					Зона влияния (м)	Шаг (м)		Высота (м)
		Координаты середины 1-й стороны (м)		Координаты середины 2-й стороны (м)		Ширина (м)		По ширине	По длине	
		X	Y	X	Y					
1	Полное описание	-703,00	5,50	718,80	5,50	1500,00	0,00	50,00	50,00	2,00

Взам. инв. №	
Подпись и дата	Колесников 12.2024
Инв. № подл.	2024/0884

Изм.	Кол.уч.	Лист	Нодок.	Подп.	Дата

						Трубопровод
2754 Алканы C12-C19 (в пересчете на С)	2	----	0,0516	6505	100,00	Плщ: КП84 Цех: Трубопровод
2902 Взвешенные вещества	4	0,2400	0,3596	6503	31,20	Плщ: КП84 Цех: Трубопровод
2908 Пыль неорганическая: 70-20% SiO2	4	----	0,0007	6501	100,00	Плщ: КП84 Цех: Трубопровод
6035 Сероводород, формальдегид	3	----	0,0355	5501	72,01	Плщ: КП84 Цех: Трубопровод
6043 Серы диоксид и сероводород	3	----	0,0455	5501	49,36	Плщ: КП84 Цех: Трубопровод
6053 Фтористый водород и плохорастворимые соли фтора	4	----	0,0261	6501	100,00	Плщ: КП84 Цех: Трубопровод
6204 Азота диоксид, серы диоксид	3	0,0844	0,6300	5501	43,24	Плщ: КП84 Цех: Трубопровод
6205 Серы диоксид и фтористый водород	3	----	0,0309	6501	36,53	Плщ: КП84 Цех: Трубопровод

Согласно выполненному расчету, изолинии максимальных приземных концентраций, убывают с удалением от источников выбросов.

Наглядное представление о рассеивании загрязняющих веществ дают поля рассеивания (приложение Г).

3.1.2.4 Установление предельно допустимых выбросов (ПДВ)

Расчетные выбросы вредных веществ, выбрасываемых в атмосферу за период строительства, предлагаются в качестве нормативов ПДВ.

Предложения по нормативам ПДВ за период строительства приведены в Приложении Д.

3.1.2.5 Расчет выбросов парниковых газов

Учету подлежат следующие источники выбросов парниковых газов (ПГ) Компании:

Прямые выбросы – выбросы ПГ из источников парниковых газов, являющихся собственностью Компании или контролируемых ею.

Косвенные энергетические выбросы – выбросы ПГ при производстве импортируемой электрической энергии, тепла или пара, потребленных Компанией.

Расчет парниковых газов выполнен в соответствии Приказом Минприроды России от 27.05.2022 № 371 «Об утверждении методик количественного определения выбросов парниковых газов и поглощений парниковых газов».

В таблице 3.1.8 представлен перечень процессов – источников выбросов ПГ, осуществляемых в рамках деятельности Компании.

Таблица 3.1.8- Перечень источников выбросов ПГ Компании

№	Категория	Источники
Прямые выбросы ПГ		
1	Стационарное сжигание топлива	Газ <ul style="list-style-type: none">Газотурбинная электростанция;Котельные УПН, Котельная Опорная база промысла (ОБП).
		Дизель <ul style="list-style-type: none">Дизель-генераторы;Установка Форсаж;Котельные УПН, ОБП.
		Нефть <ul style="list-style-type: none">Котельная ПСН.

Взам. инв. №	
Подпись и дата	Колесников 12.2024
Инов. № подл.	2024/0884

Изм.	Кол.уч.	Лист	№док.	Подп.	Дата

2	Мобильное сжигание	Дизель, Бензин Наземный транспорт и спецтехника.
3	Сжигание на факелах	<ul style="list-style-type: none">Факелы низкого и высокого давления УПН;Факел низкого давления УПСВ;Дежурные горелки для факелов на УПН, УПСВ.
4	Фугитивные выбросы	<ul style="list-style-type: none">Технологические потери.
5	Обработка, сжигание и захоронение твердых отходов	<ul style="list-style-type: none">Захоронение отходов в картах ТКО;Сжигание отходов на установке Форсаж.
Косвенные выбросы		
1	Импорт электроэнергии	<ul style="list-style-type: none">Потребление электроэнергии на нужды промысла.

3.1.2.6 Оценка выбросов парниковых газов от сжигания топлива автомобильным транспортом

Автомобильный транспорт производит значительное количество выбросов ПГ, таких, как диоксид углерода (CO₂), метан (CH₄) и закись азота (N₂O).

По методологии МГЭИК автомобильный транспорт, как один из источников эмиссий ПГ, входит в модуль «Энергетическая деятельность», так как выбросы ПГ от автотранспорта связаны со сжиганием топлива. При оценке выбросов ПГ можно использовать национальные факторы эмиссий или факторы эмиссий ПГ по умолчанию, предложенные в Справочном руководстве МГЭИК.

Расчеты выбросов от транспортных средств основаны на данных об общем потреблении топлива. Удельная теплота сгорания и коэффициенты выбросов для каждого типа топлива были частично рассчитаны с учетом специфики используемого топлива.

Методика расчета выбросов от сжигания топлива от автомобильного транспорта подразделяется на две части: оценка эмиссий двуокиси углерода и оценка эмиссий других газов. Оценка выбросов CO₂ лучше всего рассчитывается на основе количества и типа сгораемого топлива и содержания углерода в нем. Количество окисленного углерода практически не варьирует в зависимости от применяемой технологии сжигания топлива. Оценка выбросов других газов с парниковым эффектом более сложна, так как зависит от типа автомобиля, топлива, характеристик эксплуатации транспортного средства, типа технологии контроля за выхлопными газами.

Потребность в основных строительных машинах, механизмах, автотранспорте и строительных материалах определена на весь период строительства, исходя из принятых методов производства работ, на основании объемов основных строительно-монтажных работ, среднегодовой производительности машин и механизмов и количества потребленного топлива представлена в разделе 5 «Проект организации строительства».

Сжигание топлива в мобильных установках
Данная группа включает выбросы, возникающие в результате сжигания топлива в двигателях транспортных средств.

Изм.	Кол.уч.	Лист	Недок.	Подп.	Дата	SUP-WLL-K084-005-PD-06-OOS.TЧ	Лист 24

Ив. № подл.
2024/0884

Подпись и дата
Колесников 12.2024

Взам. инв. №

Таблица 3.1.11 –Итоговая таблица по выбросам парниковых газов в CO2 эквиваленте с применением коэффициентов пересчета

Выброс парниковых газов при проведении строительных работ	CO ₂ эквивалент	N ₂ O	NH ₄
Мобильное сжигание топлива	81,244	0,273	3,250
Стационарное сжигание топлива	65,100	-	-
Итого	146,344	0,273	3,250

3.1.2.8 Мероприятия по сокращению выбросов парниковых газов на период строительства, потенциальный эффект сокращения выбросов

- Сокращение выбросов парниковых газов происходит за счет:
- использования при строительстве современной техники, энергосберегающей;
 - реализации эксплуатационно-технических мероприятий;
 - использования строительной техники на газомоторном топливе.

3.1.3 Воздействие объектов на атмосферный воздух и характеристика источников выброса загрязняющих веществ в период эксплуатации

Сбор и транспорт продукции от кустов скважин Верхнесалымского месторождения осуществляется по системе герметизированных напорных трубопроводов.

Для проведения очистки полости трубопроводов, а также предупреждения отказов и продления их срока службы, на нефтегазосборных трубопроводах предусмотрены узлы пуска и приема средств очистки и диагностики (СОД) с устройствами запуска и приема.

Узел представляет собой Камеру приема-запуска очистительного устройства (КПЗОУ) и заглубленную горизонтальную дренажную емкость. Камеры поставляются в блочном исполнении в комплекте с устройствами запасовки и подъемно-тяговыми механизмами.

На нефтегазосборных трубопроводах, включая КПЗОУ установлена линейная запорная арматура, обеспечивающая возможность локализации поврежденных или неисправных участков трубопроводов без нарушения работы всей системы нефтегазосбора. Арматура установлена на крановых узлах (КУ), расположенных над земной поверхностью.

- ЛЭС включает в себя следующие типы участков:
- нефтегазосборные трубопроводы;
 - узел пуска-приема очистного устройства;
 - дренажные емкости узлов пуска и приема.

Сами по себе трубопроводы в штатном режиме работы не являются источниками выделения веществ в атмосферный воздух, поскольку по правилам промышленной безопасности все соединения герметично выполнены сварным швом.

Изм. № подл.	Подпись и дата	Взам. инв. №
2024/0884	Колесников 12.2024	

3.1.3.1 Источники загрязнения атмосферы в период эксплуатации

Источники выделения располагаются на участках – аппаратных дворах КПЗОУ:

- неорганизованный источник – совокупность неплотностей обвязки КПЗОУ, через который в атмосферный воздух поступают аэрозольные выбросы технологических сред;
- воздушник дрен. емкости КПЗОУ – организованный источник, через который в атмосферный воздух поступают выбросы испарения технологических сред.

Сами КПЗОУ выполнены в герметичном исполнении и не являются источниками выделения. Вытесняемые при прочистке трубопроводов среды скапливаются в дренажной емкости. Источники выделения располагаются на участках – аппаратных дворах КПЗОУ:

- неорганизованный источник – совокупность неплотностей обвязки КПЗОУ (№№6001,6002), через который в атмосферный воздух поступают вещества:
 - (410) Метан;
 - (415) Смесь предельных углеводородов C1H4-C5H12;
 - (416) Смесь предельных углеводородов C6H14-C10H22;
 - (602) Бензол (Циклогексатриен; фенилгидрид);
 - (616) Диметилбензол (смесь о-, м-, п- изомеров) (Метилтолуол);
 - (621) Метилбензол (Фенилметан);
 - (627) Этилбензол (Фенилэтан);
 - (1052) Метанол;
 - (2754) Алканы C12-19 (в пересчете на C);
- воздушник дренажной емкости КПЗОУ – организованный источник (№№0001,0002),через который в атмосферный воздух поступают вещества:

- (410) Метан;
- (415) Смесь предельных углеводородов C1H4-C5H12;
- (416) Смесь предельных углеводородов C6H14-C10H22;
- (602) Бензол (Циклогексатриен; фенилгидрид);
- (616) Диметилбензол (смесь о-, м-, п- изомеров) (Метилтолуол);
- (621) Метилбензол (Фенилметан);
- (627) Этилбензол (Фенилэтан);
- (1052) Метанол;
- (2754) Алканы C12-19 (в пересчете на C).

Общее количество стационарных источников выбросов загрязняющих веществ при эксплуатации составит 4, в том числе организованных – 2, неорганизованных – 2.

Источники выброса загрязняющих веществ в атмосферу от промплощадки на существующее положение представлены в табл. 3.1.12.

Изм. № подл.	Изм. инв. №
2024/0884	
Подпись и дата	Взам. инв. №
Колесников 12.2024	

Изм.	Кол.уч.	Лист	Нодок.	Подп.	Дата

SUP-WLL-K084-005-PD-06-OOS.TЧ					

Таблица 3.1.12 Источники выброса загрязняющих веществ в атмосферу в период эксплуатации

Номер	Наименование	Тип источника
0001	воздушник дрен.емк. КПЗОУ узел Ш134	1: Точечный
0002	воздушник дрен.емк. КПЗОУ узел Ш135	1: Точечный
6001	неорг. КУ узел Ш134	3: Неорганизованный
6002	неорг. КУ узел Ш135	3: Неорганизованный

Карта-схема расположения источников загрязнения атмосферы представлена в графической части.

3.1.3.2 Расчеты выбросов загрязняющих веществ в атмосферу

Максимально-разовые и валовые выбросы получены с использованием расчетных методов по утвержденным методикам в соответствии со следующими методическими материалами (приложение В):

- Методика расчетов выбросов в окружающую среду от неорганизованных источников нефтегазового оборудования. РД-39- 142-00. Краснодар, 2000;
- Методические указания по определению выбросов загрязняющих веществ в атмосферу из резервуаров (утверждены приказом Госкомэкологии России от 08.04.1998 № 199).

В атмосферу от источников площадки поступают 8 загрязняющих веществ..

Перечень загрязняющих веществ, выбрасываемых в атмосферу в период эксплуатации, представлен в таблице 3.1.13.

Таблица 3.1.13 – Перечень загрязняющих веществ, выбрасываемых в атмосферу в период эксплуатации

Загрязняющее вещество		Вид ПДК	Значение ПДК (ОБУВ) мг/м3	Класс опасности	Суммарный выброс загрязняющих веществ (за 2025 год)	
код	наименование				г/с	т/г
1	2	3	4	5	6	7
0410	Метан	ОБУВ	50		6,2037424	0,404108
0415	Смесь предельных углеводородов C1H4-C5H12	ПДК м/р ПДК c/c ПДК c/г	200 50 --	4	9,1490286	0,59615
0416	Смесь предельных углеводородов C6H14-C10H22	ПДК м/р ПДК c/c ПДК c/г	50 5 --	3	1,2185564	0,081128
0602	Бензол (Циклогексатриен; фенилгидрид)	ПДК м/р ПДК c/c ПДК c/г	0,3 0,06 0,005	2	0,0051343	0,000338
0616	Диметилбензол (смесь о-, м-, п- изомеров) (Метилтолуол)	ПДК м/р ПДК c/c ПДК c/г	0,2 -- 0,1	3	0,005136	0,000388
0621	Метилбензол (Фенилметан)	ПДК м/р ПДК c/c ПДК c/г	0,6 -- 0,4	3	0,0051346	0,00035
0627	Этилбензол (Фенилэтан)	ПДК м/р ПДК c/c ПДК c/г	0,02 -- 0,04	3	0,0017122	0,000136
2754	Алканы C12-C19 (в пересчете на С)	ПДК м/р ПДК c/c	1 --	4	0,0000796	0,002514

Изм.	Кол.уч.	Лист	№ док.	Подп.	Дата
Ив. № подл.	2024/0884				
Подпись и дата	Колесников 12.2024				
Взам. инв. №					

SUP-WLL-K084-005-PD-06-OOS.TЧ

Лист

28

		ПДК с/г	--			
Всего веществ	:	8			16,5885241	1,085112
в том числе твердых	:	0			0,0000000	0,000000
жидких/газообразных	:	8			16,5885241	1,085112

Исходя из требований ГОСТ Р 58577-2019 «Правила установления нормативов допустимых выбросов загрязняющих веществ проектируемыми и действующими хозяйствующими субъектами и методы определения этих нормативов», Приказ от 06.06.2017 г. №273 «Об утверждении методов расчетов рассеивания выбросов вредных (загрязняющих) веществ в атмосферном воздухе» и других методических документов, был проанализирован режим работы источников загрязнения атмосферы в целях определения суммарного разового выброса от всех источников в г/с, соответствующего наиболее неблагоприятному из имеющихся место условий выбросов для предприятия в целом.

Параметры выбросов загрязняющих веществ в атмосферу для расчета загрязнения атмосферы представлены в приложении Г.

3.1.3.3 Расчеты приземных концентраций загрязняющих веществ от выбросов в атмосферу

Расчеты проводились с использованием унифицированной программы «Эколог», версия 4.6, разработанной фирмой «Интеграл» на основе МРР-2017. Расчеты рассеивания загрязняющих веществ в атмосферном воздухе приведены в Приложении Г.

Сведения о расчетных площадках приведены в таблице 3.1.14.

Таблица 3.1.14 Расчетные площадки

Код	Тип	Полное описание площадки					Шаг (м)		Высота (м)
		Координаты середины 1-й стороны (м)		Координаты середины 2-й стороны (м)		Ширина (м)			
		Х	У	Х	У		По ширине	По длине	
1	Полное описание	-300,00	-100,00	5700,00	-100,00	1500,00	100,00	100,00	2,00

Сведения о расчетных точках приведены в таблице 3.1.15.

Таблица 3.1.15 - Расчетные точки

Код	Координаты (м)		Высота (м)	Тип точки
	X	Y		
1	22,00	62,30	2,00	на границе производственной зоны
2	46,59	44,64	2,00	на границе производственной зоны
3	31,35	-13,39	2,00	на границе производственной зоны
4	-28,64	-16,51	2,00	на границе производственной зоны
5	5360,30	-596,70	2,00	на границе производственной зоны
6	5407,00	-613,10	2,00	на границе производственной зоны
7	5384,80	-663,30	2,00	на границе производственной зоны
8	5331,10	-642,30	2,00	на границе производственной зоны

Результаты расчета рассеивания представлены в таблице 3.1.16.

Таблица 3.1.16 – Результаты расчета рассеивания в период эксплуатации

Загрязняющее вещество, код и наименование	Номер расчетной	Фоновая концентрация	Расчетная максимальная	Источники с наибольшим воздействием на	Принадлежность источника (цех,
---	-----------------	----------------------	------------------------	--	--------------------------------

						SUP-WLL-K084-005-PD-06-OOS.TЧ	Лист
							29
Изм.	Кол.уч.	Лист	№ док.	Подп.	Дата		

	(контрольно й) точки	я q'уф,j, в долях ПДК	приземная концентрация, в долях ПДК	атмосферный воздух, (наибольшим вкладом в максимальную концентрацию)		участок, подразделение)
			на границе предприятия	№ источника на карте -схеме	% вклада	
1	2	3	4	7	8	9
0410 Метан	3	----	0,2597	0001	100,00	Плщ: Эксплуатация Цех: КП84 (трубопровод)
0415 Смесь предельных углеводородов C1H4-C5H12	3	----	0,0958	0001	100,00	Плщ: Эксплуатация Цех: КП84 (трубопровод)
0416 Смесь предельных углеводородов C6H14- C10H22	3	----	0,0510	0001	99,98	Плщ: Эксплуатация Цех: КП84 (трубопровод)
0602 Бензол (Циклогексатриен; Фенилгидрид)	3	----	0,0419	0001	99,99	Плщ: Эксплуатация Цех: КП84 (трубопровод)
0616 Диметилбензол (смесь о-, м-, п- изомеров) (Метилтолуол)	3	----	0,0629	0001	99,88	Плщ: Эксплуатация Цех: КП84 (трубопровод)
0621 Метилбензол (Фенилметан)	3	----	0,0209	0001	99,97	Плщ: Эксплуатация Цех: КП84 (трубопровод)
0627 Этилбензол (Фенилэтан)	3	----	0,1888	0001	99,80	Плщ: Эксплуатация Цех: КП84 (трубопровод)
2754 Алканы C12-C19 (в пересчете на С)	3	----	0,0008	6001	100,00	Плщ: Эксплуатация Цех: КП84 (трубопровод)

При анализе результатов расчета рассеивания вредных веществ установлено, что за период эксплуатации максимальные концентрации вредных веществ в расчетных точках не превысят предельно допустимые. Наглядное представление о рассеивании загрязняющих веществ дают поля рассеивания (приложение Г).

3.1.4 Анализ соответствия технологических процессов требованиям наилучших доступных технологий, обоснование технологических нормативов выбросов

Описание технологических процессов, применяемых на объекте и их соответствие требованиям наилучших доступных технологий представлено в таблице 3.1.17.

Таблица 3.1.17- Анализ соответствия технологических процессов требованиям наилучших доступных технологий

Взам. инв. №	Подпись и дата Колесников 12.2024	Изм. Кол.уч. Лист №док. Подп. Дата	№ п/п	Наименование технологического процесса	Технологические показатели в совокупности по проектируемому объекту	Наименование информационно-технического справочника по наилучшим доступным технологиям, описание наилучших доступных технологий и (или) технологий, показатели воздействия на окружающую среду которых не превышают установленные технологические показатели НДТ	Технологические показатели НДТ	Вывод
			1	2	3	4	5	6
Инов. № подл. 2024/0884			1	Добыча нефти	Метан 0,00021014 кг/т продукции (год); Углеводороды предельные C6-C10 0,00004535 кг/т продукции (год); Углеводороды предельные C1-C5 (исключая метан)	Добыча нефти НДТ 6. Добыча, сбор и транспорт продукции нефтяных скважин. Добыча производится с помощью электроцентробежных насосов в соответствии с технологическими регламентами по эксплуатации скважин.	Метан <= 61,65 кг/т продукции (год); Углерода оксид <= 55,37 кг/т продукции (год); Углеводороды предельные C6-C10 <= 27,49 кг/т продукции (год);	Соответствует
			SUP-WLL-K084-005-PD-06-OOS.TЧ					

№ п/п	Наименование технологического процесса	Технологические показатели в совокупности по проектируемому объекту	Наименование информационно-технического справочника по наилучшим доступным технологиям, описание наилучших доступных технологий и (или) технологий, показатели воздействия на окружающую среду которых не превышают установленные технологические показатели НДТ	Технологические показатели НДТ	Вывод
1	2	3	4	5	6
		0,00031029 кг/т продукции (год);		Углеводороды предельные C1-C-5 (исключая метан)=< 25,16 кг/т продукции (год); Азота диоксид =< 2,66 кг/т продукции (год); Азота оксид =< 0,85 кг/т продукции (год)	

Примечание. Углерода оксида, азота диоксида, азота отксида в процессе эксплуатации не образуется, в таблице не учитываются.

Обоснование технологических нормативов выбросов

Технологические нормативы выбросов по проектируемому объекту представлены в таблице 3.1.18.

Расчет технологических показателей проведен с учетом следующих параметров:

- Максимальный расчетный объем транспортируемой жидкости:

Нефтегазосборный трубопровод. Участок Куст скважин №84 – т.вр. в районе узла Ш85 3000 м3/сут

- Плотность при стандартных условиях (20 °С, 1 атм) 880 кг/м3

Таблица 3.1.18– Технологические нормативы выбросов

№ п/ п	Характеристика стационарного источника (их совокупности)				Загрязняющее вещество		Технологический показатель НДТ		Технологический показатель стационарного источника (их совокупности)		Технологический норматив выброса, т/год
	Наименование	Кол-во источни- ков	Мощность		Наименовани е	Класс опасности	Ед. изм.	Величин а	Ед. изм .	Величина	
			Ед. изм.	Величин а							
1	2	3	4	5	6	7	8	9	10	11	12
1	Стационарные источники добычи, сбора и транспорта продукции нефтяных скважин (существующе е положение)	4	т/го д	0,59615	Углеводороды предельные C1 - C5 (смесь предельных углеводородо в C1H4 - C5H12) (исключая метан)	IV	кг/т продукци и (год)	25,16	кг/т	0,00043693	0,59615
1	Стационарные источники добычи, сбора и транспорта продукции нефтяных скважин (существующе е положение)	4	т/го д	0,081128	Углеводороды предельные C6 - C10 (смесь предельных углеводородо в C6H14 - C10H22)	III	кг/т продукци и (год)	27,49	кг/т	0,00005946 0	0,081128
1	Стационарные источники добычи, сбора и транспорта продукции нефтяных скважин (существующе е положение)	4	т/го д	0,404108	Метан	Не установле н	кг/т продукци и (год)	61,65	кг/т	0,00029617 9	0,404108

Изм.	Кол.уч.	Лист	№ док.	Подп.	Дата
Изм.	Кол.уч.	Лист	№ док.	Подп.	Дата
Изм.	Кол.уч.	Лист	№ док.	Подп.	Дата

Взам. инв. №

Подпись и дата

Изм. № подл.

Колесников 12.2024

2024/0884

SUP-WLL-K084-005-PD-06-OOS.TЧ

3.1.5 Оценка шумового воздействия

На период строительства основными источниками шума являются строительные машины и оборудование. Источники шума, имеющие значительно более низкие уровни шума (разница более 20 дБ) по сравнению с основными источниками, в расчёте не учитывались.

В период эксплуатации источников шума нет.

3.1.5.1 Период строительства

Расчёт уровня шумового загрязнения на период строительства производился для участка строительства линейного объекта. Шумовые характеристики строительных машин приняты по данным производителей, из технической документации на оборудование (или его аналог) и приводятся в таблице 3.1.19.

Таблица 3.1.19- Основные источники шума и их шумовые характеристики

Источник шума и его координаты	Уровни звукового давления, дБ, в октавных полосах, со среднегеометрическими частотами, Гц								La.экв	La.макс
	63	125	250	500	1000	2000	4000	8000		
001 Передвижная электростанция	80.0	74.0	57.0	54.0	53.0	48.0	45.0	37.0	61.0	-
002 Бульдозер	74.0	83.0	78.0	74.0	74.0	70.0	67.0	62.0	78.0	83.0
003 Автомобиль-самосвал	87.0	82.0	77.0	78.0	73.0	70.0	64.0	57.0	79.0	82.0

Карта-схема расположения источников шумового загрязнения на период строительства приведена в графической части.

Расчётным путём было произведено определение ожидаемых уровней шума на территории строительной площадки.

Расчет проведён с использованием программной методики «Эколог-Шум».

Параметры расчёта и исходные данные представлены в Приложении Е.

На границе строительной площадки было выбрано 4 расчётных точки.

Результаты расчёта сопоставлялись с гигиеническими нормативами для оценки уровня воздействия на рабочих местах согласно СанПин 1.2.3685-21 (п. 35).

Результаты расчёта представлены в таблицах 3.1.20.

Таблица 3.1.20 – Уровни звукового давления в расчетных точках

Расчетная точка		Координаты точки		Высота (м)	31.5	63	125	250	500	1000	2000	4000	8000	La.экв	La.макс
N	Название	X (м)	Y (м)												
0001	Р.Т. на границе промзоны (авто) из стройплощадка	-32.80	100.70	1.50	55.9	55.9	58.2	53.2	50.3	48.9	44.5	38.9	25.9	53.50	62.70
0002	Р.Т. на границе промзоны (авто) из стройплощадка	56.40	99.46	1.50	55	55	57.9	52.8	49.7	48.5	44.1	38.4	25	53.00	62.10
0003	Р.Т. на границе промзоны (авто) из стройплощадка	64.81	-71.30	1.50	55.6	55.6	57.6	52.5	49.7	48.2	43.8	37.9	24	52.80	62.20
0004	Р.Т. на границе промзоны (авто) из стройплощадка	-24.40	-71.01	1.50	57.8	57.8	58.8	53.7	51.3	49.5	45.2	39.5	26.7	54.20	63.90
	Допустимые уровни звукового давления Lдоп, дБ				107	95	87	82	78	75	73	71	69	80	110 согласно СанПин 1.2.3685-21 пункт 35

Взам. инв. №	
Подпись и дата	Колесников 12.2024
Инв. № подл.	2024/0884

Изм.	Кол.уч.	Лист	№док.	Подп.	Дата

Вывод: уровни звукового давления в расчётной точке соответствуют требованиям санитарных норм.

Результаты расчёта визуализированы на шумовых картах. Шумовые карты и подробный протокол расчёта представлены в приложении Е.

Согласно проведенным расчётам распространения шума по территории строительной площадки, шумовое воздействие на период строительства не превысит гигиенических нормативов.

3.1.6 Определение размера санитарно-защитной зоны (СЗЗ)

Проектируемые промысловые трубопроводы (нефтегазосборные сети) относятся к трубопроводам III класса, согласно раздела 7 ГОСТ Р 55990-2014.

Для промысловых трубопроводов устанавливаются минимальные расстояния до границ жилой застройки, ландшафтно-рекреационных зон, зон отдыха и курортов.

Минимальные расстояния от оси подземных промысловых трубопроводов до границ жилой застройки, ландшафтно-рекреационных зон, зон отдыха и курортов принимаются в зависимости от класса и диаметра трубопровода, транспортируемого продукта, назначения объектов и степени обеспечения их безопасности.

Согласно ГОСТ Р 55990-2014 (таблица 6) рекомендуемое минимальное расстояние от промысловых трубопроводов III класса, до населённых пунктов, промышленных предприятий, зданий и сооружений, составляет 75 м. Проектируемый объект находится на территории Верхнесалымского месторождения в 144 км к юго-западу от районного центра г. Нефтеюганск и в 22 км к западу от поселка Салым и железнодорожной станции Салым. Необходимое минимальное расстояние до границ жилой застройки соблюдается.

В районе расположения проектируемых трубопроводов ландшафтно-рекреационные зоны, зоны отдыха и курорты отсутствуют.

СанПиН 2.2.1/2.1.1.1200-03 санитарно-защитная зона для нефтегазосборных сетей не регламентируется. Необходимость в установлении санитарно-защитной зоны отсутствует.

3.2 Оценка воздействия на земельные ресурсы, почвенный покров и геологическую среду

Общая площадь арендуемых земель, требуемых под строительство объектов, составляет 20,3261 га.

Таблица 3.2.1 Расчет площадей отводимых территорий

Наименование объекта	Виды отводимых территорий*	Общая испрашиваемая площадь, га	Вновь отведенные территории, га	Ранее отводимые территории, га	Номер договора аренды	Кадастровый номер
Обустройство Верхнесалымского месторождения. Нефтегазосборн	Земли лесного фонда; эксплуатационные	20,3261	18,2704		0828/24-06-ДА	86:08:0010301:16082
					1005/24-06-ДА	86:08:0010301:15926
						86:08:0010301:15927
				2,0557	0442/20-06-	86:08:0010301:13568

Изм.	Кол.уч.	Лист	Недок.	Подп.	Дата

ый трубопровод. Участок Куст скважин №84 – т.вр. в районе узла Ш85	леса				ДА	86:08:0010301:13479
						86:08:0010301:13527
						86:08:0010301:13489
						86:08:0010301:13524
						86:08:0010301:13473
					0559/21-06- ДА	86:08:0010301:13633
					0358-20-06- ДА	86:08:0010301:13379
						86:08:0010301:13374
		0116-22-06- ДА	86:08:0010301:4774			
<u>Всего по объекту:</u>		20,3261	18,2704	2,0557		

3.2.1 Воздействие на почвы

3.2.1.1 Период строительства

При строительстве линейных объектов можно выделить ряд видов потенциального воздействия на почвы:

- изъятие земель под линейные объекты;
- механическое воздействие, происходящее в процессе строительства.

Эти виды воздействия связан с расчисткой площадок строительства от лесо-кустарниковой и кустарниковой растительности.

Кроме того, изменения могут быть связаны с возможным загрязнением различного типа (продуктами ГСМ, нефтепродуктами, сточными водами, минерализованными водами) в результате аварийных ситуаций.

Воздействие на почвенный покров на стадии подготовительных работ и строительства проектируемых объектов в большей степени проявляется как механическое. Следствием механического воздействия на почвы является нарушение целостности почвенного покрова. По степени его нарушения выделяются следующие формы:

- фрагментарное уничтожение почвенно-растительного покрова в полосе отвода (на период строительства).

Уязвимость почв к механическому воздействию определяется рядом факторов, к которым в первую очередь относятся:

- механический состав почв, определяющий прочностные характеристики грунтов. Наименее устойчивы почвы легкого механического состава – песчаные и супесчаные, слабоструктурированные, легко поддающиеся разрушению водной и ветровой эрозией. Наиболее устойчивы, напротив, грунты, характеризующиеся тяжелым механическим составом – тяжелосуглинистые и глинистые.
- уклон местности, влияющий на величину и скорость поверхностного стока, разрушающего почвы, а в совокупности с растительным покровом, степенью заторфованности и механическим составом грунтов. Уклон местности обуславливает преобладающее направление стекания атмосферных и

Изм.	Кол.уч.	Лист	№док.	Подп.	Дата
Инов. № подл.	Подпись и дата	Взам. инв. №			
2024/0884	Колесников 12.2024				

поверхностных вод: вертикальное, или горизонтальное, внутрипочвенное, грунтовое или поверхностное. Наиболее устойчивыми являются почвы, залегающие на ровных и слабонаклонных поверхностях, наименее устойчивыми – почвы крутых и обрывистых склонов;

- проективное покрытие и видовой состав растительного покрова, обеспечивающие структурированность и прочностные характеристики верхних, наиболее подверженных разрушению, горизонтов почв.

В результате механического воздействия происходят коренные изменения профиля почв: удаляются верхние генетические горизонты, появляются новые – антропогенные, происходит перемешивание и погребение горизонтов.

Строительство объектов приведет к нарушению условий теплообмена на поверхности почв и в грунтах: нарушится или уничтожится на площадках строительства почвенно-растительный покров, изменятся условия снегонакопления, состав и дренаж поверхностных отложений, плотность и влажность грунтов, возможна активизация эрозионных процессов.

При механическом удалении верхних органогенных и минеральных горизонтов почв происходит локальное относительное понижение поверхности и в профиле почв идет нарастание признаков гидроморфизма.

Антропогенное воздействие на почву ведет к изменению не только морфологических, а, следовательно, и физико-химических и механических свойств, но и к частичному или полному уничтожению профиля почв, или к трансформации вида, подтипа и типа почв.

В пределах существующих расчисток, отсыпок с антропогенно-трансформированными грунтами расположена большая часть площади под проектируемые линейные объекты.

3.2.1.2 Период эксплуатации

В период эксплуатации воздействия на почвы и земельные ресурсы проектируемый объект не оказывает.

3.2.2 Воздействие на недра и геологическую среду

Основными источниками воздействия являются трубопроводы при их подземной прокладке. Глубина заложения проектируемых трубопроводов составляет - не менее 0,8 м от поверхности земли до верхней образующей теплоизоляционной оболочки.

Строительство и эксплуатация трубопроводов сопровождается различными типами воздействий на геологическую среду.

Линейные сооружения характеризуются постоянным техногенным воздействием на компоненты природных условий, в результате которых нарушаются почвенно-грунтовые и гидрогеологические условия, происходит деградация естественного и создание техногенного микрорельефа (западины, овражки).

Наиболее масштабное воздействие на недра – механическое – будет оказано в период проведения строительных работ.

Изм.	Кол.уч.	Лист	Недок.	Подп.	Дата
2024/0884	Колесников	12.2024			

В период строительного освоения территории расположения проектируемого объекта основными факторами, негативно влияющими на состояние геологической среды, являются техногенные изменения природных условий на поверхности, которые возникают в результате:

- проведения работ по планировке местности;
- отсыпки площадок;
- возведения насыпей;
- проезда транспорта и строительной техники вне автодорог.

Характер изменения природных условий заключается, главным образом, в изменении условий теплообмена системы грунт - атмосфера на поверхности, что может быть вызвано количественными и качественными нарушениями почвенных покровов. Проведение строительных работ обуславливает изменения:

- условий дренируемости осваиваемой территории;
- характера снегонакопления;
- термовлажностного режима грунтов сезонно-мерзлого слоя, а также температурного режима грунтов оснований.

В результате этого возможно изменение мощности сезонно-мерзлого и сезонно – талого слоев, среднегодовой температуры грунтов, возникновение или развитие негативных физико-геологических процессов и явлений (таких как пучение, термокарст, обводнение и заболачивание территории), что может отрицательно сказаться на устойчивости проектируемых сооружений.

Из экзогенных процессов потенциальную опасность вызывает активизация подтопления в результате перекрытия поверхностного и грунтового стока, а также рост процессов линейной и боковой эрозии.

Таким образом, влияние проектируемых объектов в процессе эксплуатации даже при условии соблюдения всех мероприятий по охране земельных ресурсов, почвенно-растительного покрова отрицательное воздействия полностью нельзя исключить. Однако интенсивность воздействия снизится после строительства проектируемых объектов и благоустройства территории.

3.2.3 Обеспечение объектов строительства грунтом, торфом

Дальность перевозки щебня - доставка щебня ж/д транспортом до станции Салым. От ж/д станции до площадки строительства автотранспортом на расстояние – 43 км.

Расстояние от стройплощадки до карьера, отведенного для завоза недостающего грунта, км (с указанием принадлежности карьера) - «Карьер песка «К6» L= 31 км.

То же, торфа - Карьер торфа №16т Верхнесалымского месторождения L=17,0 км.

Материалы для рекультивации - п. Салым, - 60 км.

Изм.	Кол.уч.	Лист	Недок.	Подп.	Дата	SUP-WLL-K084-005-PD-06-OOS.TЧ	Лист	
								36

Изм.	Кол.уч.	Лист	Недок.	Подп.	Дата	SUP-WLL-K084-005-PD-06-OOS.TЧ	Лист	
								36

Изм.	Кол.уч.	Лист	Недок.	Подп.	Дата	SUP-WLL-K084-005-PD-06-OOS.TЧ	Лист	
								36

3.2.4 Направления и площади благоустройства и рекультивации нарушенных земель

Настоящим проектом предусмотрена рекультивация земель после окончания строительства на площади 20,3261 га

Главной целью рекультивации после строительства является приведение земель в состояние пригодное для нормальной эксплуатации объекта и недопущение деградации земель.

Настоящим проектом на техническом этапе после строительства на территории предусмотрены следующие работы:

- уборка строительного мусора, удаление из пределов строительной полосы всех временных устройств и сооружений;
- засыпка и послойная трамбовка или выравнивание рытвин.

Таблица 3.2.2 - Площади проведения рекультивации по этапам

Наименование	Площадь рекультивации, м²	Объемы рекультивации
Этап строительства №1	203261,00	- уборка строительного мусора; - удаление из пределов строительной полосы всех временных устройств и сооружений; засыпка и послойная трамбовка или выравнивание рытвин
Общая площадь рекультивации, кв.м	203261,00	

Технологическая карта на рекультивацию земель после окончания строительства указана в таблице 3.2.3. Карты-схемы технического этапа рекультивации и границы представлены в графической части.

Таблица 3.2.3 - Технологическая карта на рекультивацию земель после окончания периода строительства

Мероприятия	Ответственный исполнитель	Сроки исполнения	Потребные средства
Этап строительства №1			
уборка бытового и строительного мусора, на площади 20,3261 га.	Мастер участка	После окончания СМР	Экскаватор, самосвал
засыпка и послойная трамбовка или выравнивание рытвин на площади 20,3261 га	Мастер участка	После окончания СМР	Бульдозер самосвал
Общая площадь рекультивации, га	20,3261		

Изм.	Кол.уч.	Лист	Недок.	Подп.	Дата	Взам. инв. №	Подпись и дата Колесников 12.2024	Инов. № подл. 2024/0884

3.3 Оценка воздействия на водные объекты и водные биоресурсы на пересекаемых линейным объектом реках и иных водных объектах

3.3.1 Характеристика воздействия на поверхностные и подземные воды проектируемых объектов

Практически все производственные объекты при их сооружении и эксплуатации, в той или иной степени несут потенциальную угрозу нарушения естественного состояния вод. Наиболее характерными формами воздействия на поверхностные и грунтовые воды в результате разработки месторождений являются:

- изменение гидрологического режима территории;
- нарушение режима водности;
- загрязнение водной среды.

Изменение гидрологического режима территории происходит при устройстве протяженных линейных сооружения без учета направления линий стекания воды, что приводит к изменению направления и характера поверхностного стока. Тем самым создаются предпосылки к общим или локальным изменениям гидрологического режима территории.

Привнесенные нарушения условий естественного стока сопровождаются образованием переосушенных и (или) переувлажненных участков территории.

В зонах подтопления происходит сокращение площади залесенных участков, гибель древесного яруса – в первую очередь подроста.

Загрязнение водной среды является наиболее опасным типом воздействия.

Попадание загрязняющих веществ может произойти в результате:

- аварийных ситуаций в период эксплуатации объекта;
- нарушением правил погрузки, транспортировки, разгрузки и хранения химических реагентов;
- отсутствия надежной гидроизоляции технологических площадок;
- отсутствия системы организованного сбора и утилизации отходов.

Техногенные объекты имеют широкий спектр источников загрязнения и загрязняющих веществ. По данным исследований, в нефтегазодобывающем производстве используется около 150 наименований химических реагентов, многие из которых способны оказывать негативное воздействие на поверхностные и подземные воды.

К числу основных источников загрязнения поверхностных и подземных вод относятся:

- неочищенные или недостаточно очищенные производственные и бытовые сточные воды;
- поверхностный сток с селитебных территорий и промышленных площадок;
- загрязненные дренажные воды;
- фильтрационные утечки вредных веществ из емкостей, трубопроводов и других сооружений;

Инв. № подл.	Подпись и дата	Взам. инв. №
2024/0884	Колесников 12.2024	

Изм.	Кол.уч.	Лист	№ док.	Подп.	Дата

- осадки, выпадающие на поверхность водных объектов и содержащие пыль и загрязняющие вещества от промышленных выбросов;
- свалки производственных и бытовых отходов.

Следует отметить, что степень опасности для водной среды различных производственных объектов зависит от вида объекта, длительности и особенностей режима технической эксплуатации, величины возможного загрязнения и прочего.

При регламентной эксплуатации и соблюдении технико-технологических решений, своевременной диагностике эксплуатационных свойств и выполнении природоохранных мероприятий вероятность проникновения нефти и других загрязняющих веществ в водные объекты сведена к минимуму. При аварийных ситуациях масштабы загрязнения поверхностных и подземных вод могут быть значительны.

Отдельно можно выделить воздействие на водные объекты связанное с *необходимостью удовлетворения потребности в воде*. В процессе осуществления намечаемой деятельности вода будет расходоваться на следующие нужды:

- производственно-противопожарные нужды;
- хозяйственно-питьевые нужды.

Потенциальное воздействие на подземные воды может проявляться как в изменении уровня режима подземных вод (в первую очередь – грунтового водоносного горизонта), так и в их загрязнении.

3.3.2 Размещение проектируемых объектов относительно водных объектов и их водоохранных зон и прибрежных защитных полос

Проектируемый объект «Нефтегазосборный трубопровод. Участок Куст скважин №84 – т.вр. в районе узла Ш85» проходит по правому склону водосборной площади р. Невдар-Ега и на ПК10+61,41 пересекает ручей б/н №1, на ПК 8+45,45 ручей б/н №2.

Таблица 3.3.1 Координаты расположения водных объектов

№ п/п	Название водотока	Координаты ГСК-2011		Координаты WGS 84		Координаты МСКМ	
		X	Y	X	Y	X	Y
Нефтегазосборный трубопровод. Участок Куст скважин №84 – т.вр. в районе узла Ш85							
1	Ручей б/н №2	60.085331543	70.777141619	60°5'7.191"N	70°46'37.698"E	6664959.98	12598969.58
2	Ручей б/н №1	60.085411265	70.780912730	60°5'7.478"N	70°46'51.274"E	6664974.51	12599179.18

Трасса попадает в границы водоохранной зоны (50 м) и в прибрежную защитную полосу (50 м) ручьев б/н.

Краткая характеристика водотоков представлена в таблице 3.3.2.

Таблица 3.3.2 Характеристика водотоков

Название водотока (водоема)	Протяженность, км	Ширина водоохранной зоны, м	Ширина прибрежной полосы, м
Ручей б/н №1	7.5	50	50
Ручей б/н №2	3.9	50	50

Изм.	Кол.уч.	Лист	Недок.	Подп.	Дата	Взам. инв. №	Подпись и дата Колесников 12.2024	Инов. № подл. 2024/0884	SUP-WLL-K084-005-PD-06-OOS.TЧ	Лист
										39

Зона затопления для проектируемой трассы нефтегазосборный трубопровод. Участок Куст скважин №84 – т.вр. в районе узла Ш85 при УВВ 1% равной 71,76 м составляет от ПК8+22,64 до ПК10+88,26, при УВВ 10% равной 71,58 составляет от ПК8+28,23 до ПК10+86,82 (ширина затопления 258,59).

По данным полевого рекогносцировочного обследования опасности затопления поверхностными водными объектами для проектируемых площадных объектов камеры запуска СОД Ш134 и камеры приема СОД Ш135 нет. В период снеготаяния и дождевых (ливневых) осадков возможен выход болотных вод высотой до 20-30 см

Подробное описание водных объектов представлено в Техническом отчете по результатам инженерно-гидрометеорологических изысканий (см. SUP-WLL-K084-005-SRV-03-IGMI).

3.3.3 Проектные решения по водоснабжению и водоотведению в период строительства

3.3.3.1 Водоснабжение

На стройплощадке в период производства работ для производственных и хозяйственно — бытовых нужд используется привозная вода.

Вода подвозится в автоцистернах с последующей перекачкой в специальные емкости.

Вода для питья привозная (бутилированная, заводского изготовления).

Качество воды для хозяйственно-питьевых нужд должно удовлетворять требованиям СанПиН 2.1.3684-21 и ГОСТ Р 51232-98 «Вода питьевая. Общие требования к организации и методам контроля качества».

Хоз. бытовая вода – привозная автоцистернами из водозаборных скважин, соответствующая требованиям СанПиН 2.1.3684-21. Водозаборные скважины расположены на Верхнесалымском месторождении.

Питьевая вода – привозная бутилированная соответствующая требованиям СанПиН 2.1.3684-21.

Водообеспечение работающих осуществляется с помощью встроенных емкостей (баков) периодического заполнения, рассчитанных на трехсуточный запас воды (по ГОСТ Р 58762-2019).

Источники водоснабжения на период строительства (с указанием места и расстояния до места производства работ):

- место забора воды на хозяйственно-питьевые нужды - привозная, бутилированная из г. Нефтеюганск – 211,1 км;

- место забора воды на производственные нужды (гидроиспытания) - привозная, базовый лагерь (резерв).

Потребность строительства в воде определена в ПОС:

Расчеты объемов водопотребления на период строительства приведены в приложении Ж.

Изм.	Кол.уч.	Лист	Подок.	Подп.	Дата	SUP-WLL-K084-005-PD-06-OOS.TЧ	Лист	
								40

Изм.	Кол.уч.	Лист	Подок.	Подп.	Дата	SUP-WLL-K084-005-PD-06-OOS.TЧ		Лист
								40

Изм.	Кол.уч.	Лист	Подок.	Подп.	Дата	SUP-WLL-K084-005-PD-06-OOS.TЧ		Лист
								40

Изм.	Кол.уч.	Лист	Подок.	Подп.	Дата	SUP-WLL-K084-005-PD-06-OOS.TЧ		Лист
								40

Изм.	Кол.уч.	Лист	Подок.	Подп.	Дата	SUP-WLL-K084-005-PD-06-OOS.TЧ		Лист
								40

Изм.	Кол.уч.	Лист	Подок.	Подп.	Дата	SUP-WLL-K084-005-PD-06-OOS.TЧ		Лист
								40

Изм.	Кол.уч.	Лист	Подок.	Подп.	Дата	SUP-WLL-K084-005-PD-06-OOS.TЧ		Лист
								40

Изм.	Кол.уч.	Лист	Подок.	Подп.	Дата	SUP-WLL-K084-005-PD-06-OOS.TЧ		Лист
								40

Изм.	Кол.уч.	Лист	Подок.	Подп.	Дата	SUP-WLL-K084-005-PD-06-OOS.TЧ		Лист
								40

Изм.	Кол.уч.	Лист	Подок.	Подп.	Дата	SUP-WLL-K084-005-PD-06-OOS.TЧ		Лист
								40

Изм.	Кол.уч.	Лист	Подок.	Подп.	Дата	SUP-WLL-K084-005-PD-06-OOS.TЧ		Лист
								40

Изм.	Кол.уч.	Лист	Подок.	Подп.	Дата	SUP-WLL-K084-005-PD-06-OOS.TЧ		Лист
								40

Изм.	Кол.уч.	Лист	Подок.	Подп.	Дата	SUP-WLL-K084-005-PD-06-OOS.TЧ		Лист
								40

Изм.	Кол.уч.	Лист	Подок.	Подп.	Дата	SUP-WLL-K084-005-PD-06-OOS.TЧ		Лист
								40

Изм.	Кол.уч.	Лист	Подок.	Подп.	Дата	SUP-WLL-K084-005-PD-06-OOS.TЧ		Лист
								40

Изм.	Кол.уч.	Лист	Подок.	Подп.	Дата	SUP-WLL-K084-005-PD-06-OOS.TЧ		Лист
								40

Изм.	Кол.уч.	Лист	Подок.	Подп.	Дата	SUP-WLL-K084-005-PD-06-OOS.TЧ		Лист
								40

Изм.	Кол.уч.	Лист	Подок.	Подп.	Дата	SUP-WLL-K084-005-PD-06-OOS.TЧ		Лист
								40

Изм.	Кол.уч.	Лист	Подок.	Подп.	Дата	SUP-WLL-K084-005-PD-06-OOS.TЧ		Лист
								40

Изм.	Кол.уч.	Лист	Подок.	Подп.	Дата	SUP-WLL-K084-005-PD-06-OOS.TЧ		Лист
								40

Изм.	Кол.уч.	Лист	Подок.	Подп.	Дата	SUP-WLL-K084-005-PD-06-OOS.TЧ		Лист
								40

Изм.	Кол.уч.	Лист	Подок.	Подп.	Дата	SUP-WLL-K084-005-PD-06-OOS.TЧ		Лист
								40

Изм.	Кол.уч.	Лист	Подок.	Подп.	Дата	SUP-WLL-K084-005-PD-06-OOS.TЧ		Лист
								40

Изм.	Кол.уч.	Лист	Подок.	Подп.	Дата	SUP-WLL-K084-005-PD-06-OOS.TЧ		Лист
								40

Изм.	Кол.уч.	Лист	Подок.	Подп.	Дата	SUP-WLL-K084-005-PD-06-OOS.TЧ		Лист
								40

Изм.	Кол.уч.	Лист	Подок.	Подп.	Дата	SUP-WLL-K084-005-PD-06-OOS.TЧ		Лист
								40

Изм.	Кол.уч.	Лист	Подок.	Подп.	Дата	SUP-WLL-K084-005-PD-06-OOS.TЧ		Лист
								40

Изм.	Кол.уч.	Лист	Подок.	Подп.	Дата	SUP-WLL-K084-005-PD-06-OOS.TЧ		Лист
								40

Изм.	Кол.уч.	Лист	Подок.	Подп.	Дата	SUP-WLL-K084-005-PD-06-OOS.TЧ		Лист
								40

Изм.	Кол.уч.	Лист	Подок.	Подп.	Дата	SUP-WLL-K084-005-PD-06-OOS.TЧ		Лист
								40

Изм.	Кол.уч.	Лист	Подок.	Подп.	Дата	SUP-WLL-K084-005-PD-06-OOS.TЧ		Лист
								40

Изм.	Кол.уч.	Лист	Подок.	Подп.	Дата	SUP-WLL-K084-005-PD-06-OOS.TЧ		Лист
								40

Изм.	Кол.уч.	Лист	Подок.	Подп.	Дата	SUP-WLL-K084-005-PD-06-OOS.TЧ		Лист
								40

Изм.	Кол.уч.	Лист	Подок.	Подп.	Дата	SUP-WLL-K084-005-PD-06-OOS.TЧ		Лист
								40

Изм.	Кол.уч.	Лист	Подок.	Подп.	Дата	SUP-WLL-K084-005-PD-06-OOS.TЧ		Лист
								40

Изм.	Кол.уч.	Лист	Подок.	Подп.	Дата	SUP-WLL-K084-005-PD-06-OOS.TЧ		Лист
								40

Изм.	Кол.уч.	Лист	Подок.	Подп.	Дата	SUP-WLL-K084-005-PD-06-OOS.TЧ		Лист
								40

Изм.	Кол.уч.	Лист	Подок.	Подп.	Дата	SUP-WLL-K084-005-PD-06-OOS.TЧ		Лист
								40

Изм.	Кол.уч.	Лист	Подок.	Подп.	Дата	SUP-WLL-K084-005-PD-06-OOS.TЧ		Лист
								40

Изм.	Кол.уч.	Лист	Подок.	Подп.	Дата	SUP-WLL-K084-005-PD-06-OOS.TЧ		Лист
								40

Изм.	Кол.уч.	Лист	Подок.	Подп.	Дата	SUP-WLL-K084-005-PD-06-OOS.TЧ		Лист
								40

Изм.	Кол.уч.	Лист	Подок.	Подп.	Дата	SUP-WLL-K084-005-PD-06-OOS.TЧ		Лист
								40

Изм.	Кол.уч.	Лист	Подок.	Подп.	Дата	SUP-WLL-K084-005-PD-06-OOS.TЧ		Лист
								40

Изм.	Кол.уч.	Лист	Подок.	Подп.	Дата	SUP-WLL-K084-005-PD-06-OOS.TЧ		Лист
								40

Изм.	Кол.уч.	Лист	Подок.	Подп.	Дата	SUP-WLL-K084-005-PD-06-OOS.TЧ		Лист
								40

Изм.	Кол.уч.	Лист	Подок.	Подп.	Дата	SUP-WLL-K084-005-PD-06-OOS.TЧ		Лист
								40

Изм.	Кол.уч.	Лист	Подок.	Подп.	Дата	SUP-WLL-K084-005-PD-06-OOS.TЧ		Лист
								40

Изм.	Кол.уч.	Лист	Подок.	Подп.	Дата	SUP-WLL-K084-005-PD-06-OOS.TЧ		Лист
								40

Изм.	Кол.уч.	Лист	Подок.	Подп.	Дата	SUP-WLL-K084-005-PD-06-OOS.TЧ		Лист
								40

Изм.	Кол.уч.	Лист	Подок.	Подп.	Дата	SUP-WLL-K084-005-PD-06-OOS.TЧ		Лист
								40

Изм.	Кол.уч.	Лист	Подок.	Подп.	Дата	SUP-WLL-K084-005-PD-06-OOS.TЧ		Лист
								40

Изм.	Кол.уч.	Лист	Подок.	Подп.	Дата	SUP-WLL-K084-005-PD-06-OOS.TЧ		Лист
								40

Изм.	Кол.уч.	Лист	Подок.	Подп.	Дата	SUP-WLL-K084-005-PD-06-OOS.TЧ		Лист
								40

Изм.	Кол.уч.	Лист	Подок.	Подп.	Дата	SUP-WLL-K084-005-PD-06-OOS.TЧ		Лист
								40

Изм.	Кол.уч.	Лист	Подок.	Подп.	Дата	SUP-WLL-K084-005-PD-06-OOS.TЧ		Лист
								40

Изм.	Кол.уч.	Лист	Подок.	Подп.	Дата	SUP-WLL-K084-005-PD-06-OOS.TЧ		Лист
								40

Изм.	Кол.уч.	Лист	Подок.	Подп.	Дата	SUP-WLL-K084-005-PD-06-OOS.TЧ		Лист
								40

Изм.	Кол.уч.	Лист	Подок.	Подп.	Дата	SUP-WLL-K084-005-PD-06-OOS.TЧ		Лист
								40

Изм.	Кол.уч.	Лист	Подок.	Подп.	Дата	SUP-WLL-K084-005-PD-06-OOS.TЧ		Лист
								40

Изм.	Кол.уч.	Лист	Подок.	Подп.	Дата	SUP-WLL-K084-005-PD-06-OOS.TЧ		Лист
								40

Изм.	Кол.уч.	Лист	Подок.	Подп.	Дата	SUP-WLL-K084-005-PD-06-OOS.TЧ		Лист
								40

Изм.	Кол.уч.	Лист	Подок.	Подп.	Дата	SUP-WLL-K084-005-PD-06-OOS.TЧ		Лист
								40

Изм.	Кол.уч.	Лист	Подок.	Подп.	Дата	SUP-WLL-K084-005-PD-06-OOS.TЧ		Лист
								40

Изм.	Кол.уч.	Лист	Подок.	Подп.	Дата	SUP-WLL-K084-005-PD-06-OOS.TЧ		Лист
								40

Изм.	Кол.уч.	Лист	Подок.	Подп.	Дата	SUP-WLL-K084-005-PD-06-OOS.TЧ		Лист
								40

Изм.	Кол.уч.	Лист	Подок.	Подп.	Дата	SUP-WLL-K084-005-PD-06-OOS.TЧ		Лист
								40

Изм.	Кол.уч.	Лист	Подок.	Подп.	Дата	SUP-WLL-K084-005-PD-06-OOS.TЧ		Лист
								40

Изм.	Кол.уч.	Лист	Подок.	Подп.	Дата	SUP-WLL-K084-005-PD-06-OOS.TЧ		Лист
								40

Изм.	Кол.уч.	Лист	Подок.	Подп.	Дата	SUP-WLL-K084-005-PD-06-OOS.TЧ		Лист
								40

Изм.	Кол.уч.	Лист	Подок.	Подп.	Дата	SUP-WLL-K084-005-PD-06-OOS.TЧ		Лист
								40

Изм.	Кол.уч.	Лист	Подок.	Подп.	Дата	SUP-WLL-K084-005-PD-06-OOS.TЧ		Лист
								40

Изм.	Кол.уч.	Лист	Подок.	Подп.	Дата	SUP-WLL-K084-005-PD-06-OOS.TЧ		Лист
								40

Изм.	Кол.уч.	Лист	Подок.	Подп.	Дата	SUP-WLL-K084-005-PD-06-OOS.TЧ		Лист
								40

Изм.	Кол.уч.	Лист	Подок.	Подп.	Дата	SUP-WLL-K084-005-PD-06-OOS.TЧ		Лист
								40

Изм.	Кол.уч.	Лист	Подок.	Подп.	Дата	SUP-WLL-K084-005-PD-06	
------	---------	------	--------	-------	------	------------------------	--

3.3.3.2 Водоотведение

Согласно СП 30.13330, п. 2.1 удельное среднесуточное (за год) водоотведение бытовых сточных вод следует принимать равным расчетному удельному среднесуточному (за год) водопотреблению.

Для удаления хозяйственно-бытовых стоков (согласно РСН 68-87 п. 2.11) применяют водонепроницаемые емкости периодического откачивания с последующим вывозом передвижными средствами подрядной организацией на очистные сооружения.

Вывоз (с указанием места и расстояния):

- хоз. - бытовых сточных вод - очистные сооружения п. Салым L= 31 км;
- производственных сточных вод – производственные очистные сооружения УПН ЗСМ.

3.3.4 Проектные решения по водоснабжению и водоотведению в период эксплуатации

В период эксплуатации водоснабжение и водоотведение объекта не предусматривается.

3.4 Оценка воздействия образующихся отходов на состояние окружающей среды

3.4.1 Количественные характеристики отходов

Основными видами отходов, образующихся при строительстве проектируемых сооружений в данном проекте, будут являться:

- Лом и отходы, содержащие незагрязненные черные металлы в виде изделий, кусков, несортированные;
- Тара из черных металлов, загрязненная лакокрасочными материалами (содержание менее 5%).
- Обтирочный материал, загрязненный нефтью или нефтепродуктами (содержание нефти или нефтепродуктов менее 15 %);
- Отходы пленки полиэтилена и изделий из нее незагрязненные.

При сварочных работах образуются следующие виды отходов:

- остатки и огарки стальных сварочных электродов;
- отходы упаковочного картона незагрязненные;
- шлак сварочный.

К отходам потребления, образующимся в результате трудовой деятельности людей, занятых на строительстве проектируемых объектов, относятся:

- Мусор от офисных и бытовых помещений организаций несортированный (исключая крупногабаритный);

Рубка леса осуществляется в соответствии с лесной декларацией и проектом освоения лесов. Подрядчик вывозит заготовленную древесину и осуществляет очистку мест рубок от порубочных остатков в соответствии с утвержденным Проектом освоения лесов.

Очистка мест рубок от порубочных остатков проводится одновременно с рубкой лесных насаждений и трелевкой древесины в соответствии с Правилами пожарной безопасности в лесах,

Инов. № подл. 2024/0884	Подпись и дата Колесников 12.2024	Взам. инв. №	К отходам потребления, образующимся в результате трудовой деятельности людей, занятых на строительстве проектируемых объектов, относятся:																							
			<ul style="list-style-type: none">Мусор от офисных и бытовых помещений организаций несортированный (исключая крупногабаритный);																							
			<p>Рубка леса осуществляется в соответствии с лесной декларацией и проектом освоения лесов. Подрядчик вывозит заготовленную древесину и осуществляет очистку мест рубок от порубочных остатков в соответствии с утвержденным Проектом освоения лесов.</p> <p>Очистка мест рубок от порубочных остатков проводится одновременно с рубкой лесных насаждений и трелевкой древесины в соответствии с Правилами пожарной безопасности в лесах,</p>																							
<table><tr><td></td><td></td><td></td><td></td><td></td><td></td></tr><tr><td></td><td></td><td></td><td></td><td></td><td></td></tr><tr><td>Изм.</td><td>Кол.уч.</td><td>Лист</td><td>Подок.</td><td>Подп.</td><td>Дата</td></tr></table>																		Изм.	Кол.уч.	Лист	Подок.	Подп.	Дата	SUP-WLL-K084-005-PD-06-OOS.TЧ		Лист
Изм.	Кол.уч.	Лист	Подок.	Подп.	Дата																					
								41																		

утвержденными постановлением Правительства РФ от 7 октября 2020 года № 1614 «Об утверждении Правил пожарной безопасности в лесах, Правилами санитарной безопасности в лесах, утвержденными постановлением Правительства РФ от 9 декабря 2020 года № 2047 «Об утверждении Правил санитарной безопасности в лесах».

Очистка мест рубок от порубочных остатков осуществляется в соответствии с утвержденным Проектом освоения лесов посредством укладки порубочных остатков в кучи или валы шириной не более 3-х метров для перегнивания, сжигания или разбрасывания их в измельченном виде по площади места рубки (лесосеки) на расстоянии не менее 10 метров от прилегающих лесных насаждений.

Учитывая вышеизложенное, отходы от вырубки зеленых насаждений в настоящем проекте не учитываются.

Норматив образования отходов принят в соответствии с п. 2.6 «Сборника удельных показателей образования отходов производства и потребления». Расчет количества отходов, образующихся при реализации проектных решений, приведен в Приложении И.

Количество отходов по классам опасности, образующихся при строительстве проектируемых объектов, приведено таблице 3.4.1.

Таблица 3.4.1 - Количество отходов, образующихся при строительстве и эксплуатации проектируемых объектов, по классам опасности

Класс опасности по степени воздействия на ОПС	Класс опасности по степени воздействия на здоровье человека	Суммарное количество отходов, т/период	Доля в общей массе отходов, %
Период строительства			
I	I	0,000	0,00
II	II	0,000	0,00
III	III	0,000	0,00
IV	IV	0,192	3,98
V		4,636	96,02
Итого :		4,828	100

Как видно из таблицы 3.4.1 основная масса отходов, образующихся при строительстве проектируемых объектов, приходится на отходы 5 класса опасности.

3.4.2 Отходы образующиеся при эксплуатации и ремонте проектируемых объектов

Источниками образования отходов производства и потребления в период эксплуатации проектируемых объектов является:

- Нефтегазосборный трубопровод;

При эксплуатации проектируемых объектов происходит образование следующих видов отходов производства:

- шлам очистки емкостей и трубопроводов от нефти и нефтепродуктов;
- Обтирочный материал, загрязненный нефтью или нефтепродуктами (содержание нефти или нефтепродуктов менее 15 %).

Изм.	Кол.уч.	Лист	Нодок.	Подп.	Дата	SUP-WLL-K084-005-PD-06-OOS.TЧ	Лист 42

Ив. № подл.	Подпись и дата	Взам. инв. №
2024/0884	Колесников 12.2024	

Для обслуживания и мелкого ремонта объектов добычи нефти и газа, автоматики, электроснабжения и ремонта технологического оборудования в составе ремонтно-эксплуатационного участка сформирован выездной персонал из специалистов ранее приведенных участков.

Основным направлением деятельности бригад является обеспечение надежной эксплуатации кустов скважин и бесперебойной работы находящегося на них технологического оборудования, оборудования системы ППД, КИПиА, объектов электроснабжения, вспомогательных объектов, устранение причин, вызывающих простои, остановок оборудования, путем текущего, аварийного ремонта, профилактического осмотра. Дополнительной списочной численности не предусматривается.

Количественные показатели отходов приняты согласно технологической части проекта и расчета, приведенного в Приложении И.

Количество отходов по классам опасности, образующихся при эксплуатации проектируемых объектов, приведено таблице 3.4.2.

Таблица 3.4.2 - Количество отходов, образующихся при эксплуатации проектируемых объектов, по классам опасности

Класс опасности по степени воздействия на ОПС	Класс опасности по степени воздействия на здоровье человека	Суммарное количество отходов, т/период	Доля в общей массе отходов, %
Период эксплуатации и ремонтных работ			
I	I	0,000	0,00
II	II	0,000	0,00
III	III	0,036	97,30
IV	IV	0,001	2,70
V		0,000	0,00
Итого :		0,037	100

Как видно из таблицы 3.4.2 основная масса отходов, образующихся при эксплуатации проектируемых объектов, приходится на отходы 3 класса опасности.

3.4.3 Проектные решения по обращению с отходами

Обращение с отходами должно соответствовать требованиям:

- Федерального закона от 24 июня 1998 г. № 89 «Об отходах производства и потребления»;
- Федерального закона от 30 марта 1999 г. № 52 «О санитарно-эпидемиологическом благополучии населения»;
- СанПиН 2.1.3684-21 "Санитарно-эпидемиологические требования к содержанию территорий городских и сельских поселений, к водным объектам, питьевой воде и питьевому водоснабжению, атмосферному воздуху, почвам, жилым помещениям, эксплуатации производственных, общественных помещений, организации и проведению санитарно-противоэпидемических (профилактических) мероприятий"

Изм.	Кол.уч.	Лист	Недок.	Подп.	Дата	<div> <div>Инов. № подл.</div> <div>2024/0884</div> </div>	<div> <div>Подпись и дата</div> <div>Колесников 12.2024</div> </div>	<div> <div>Взам. инв. №</div> </div>	<div> <div>Лист</div> <div>43</div> </div>

В зависимости от агрегатного состояния, состава, физико-химических и опасных свойств промышленных отходов в данном проекте предусмотрены сбор и накопление отходов, применены различные способы обращения с отходами в соответствии с нормативными требованиями Российской Федерации.

Проектом предусмотрено организованное накопление отходов до вывоза к месту утилизации/размещения/обезвреживания. Предполагается селективный сбор отходов-отходы разделяются по видам.

Согласно требованиям СанПиН 2.1.3684-21 приняты следующие основные способы складирования отходов производства и потребления:

- складирование на производственной территории на открытых площадках (в таре) или в специальных помещениях (в таре);
- вывоз отходов с площадки и передача отходов соответствующим предприятиям, имеющим лицензии на сбор, транспортирование, обработку, утилизацию, обезвреживание, размещение отходов. Информация представлена в Приложении К

Требования СанПиН 2.1.3684- 21 в части накопления отходов на территории предприятия реализованы проектом в следующих технических решениях:

- материал объектов устойчивый к воздействию внешних условий и хранимых отходов;
- наличие крышек на контейнерах для эффективной защиты массы отходов от воздействия атмосферных осадков и ветра;
- укладка ж.б. плит под контейнеры сбора мусора как неразрушаемого и непроницаемого для токсичных веществ материала площадки
- соблюдение мер противопожарной и технической безопасности при эксплуатации объектов;
- своевременный вывоз отходов с объектов для предотвращения переполнения и нарушений требований сроков накопления.

Условия накопления отходов (вид и материал тары, её количество) зависят от вида, класса опасности отходов и способа их дальнейшей утилизации.

Предельный объем накопления отходов на предприятии определяется требованиями экологической безопасности, наличием свободных площадей для их накопления с соблюдением условий беспрепятственного подъезда транспорта для их погрузки и вывоза на объекты размещения/обезвреживания/утилизации, периодичностью вывоза отходов.

Периодичность вывоза отходов определяется классом опасности, физико-химическими свойствами отходов, ёмкостью контейнеров для накопления и нормами предельного накопления отходов, техникой безопасности, взрыво-, пожаробезопасностью отходов и грузоподъёмностью транспортных средств, осуществляющих вывоз отходов.

Транспортировку отходов с территории предприятия производят с помощью специально оборудованных и снабженных специальными знаками транспортных средств.

Инв. № подл.	Подпись и дата	Взам. инв. №
2024/0884	Колесников 12.2024	

Изм.	Кол.уч.	Лист	№ док.	Подп.	Дата

SUP-WLL-K084-005-PD-06-OOS.T4

Ответственным за сбор, накопление, отгрузку, вывоз отходов на участке проведения работ является:

- в период строительства - служба подрядчика;

3.4.3.1 Период строительства

Право собственности на отходы определяется в соответствии с гражданским законодательством и договором между Заказчиком и подрядчиком, выполняющим строительные работы.

При проведении строительного-монтажных работ складирование отходов производится на временных площадках складирования строительных материалов. При складировании отходов необходимо сортировать отходы для удобства дальнейшего сбора и вывоза в специализированные организации.

Площадки складирования для линейных объектов располагаются в полосе отвода земель согласно СН 452-73.

Перечень отходов, образующихся при строительстве, их объемы и проектные решения по обращению с ними приведены в Приложении К.

В период строительства данным проектом предусмотрены следующие условия накопления, сортировки отходов:

- обтирочные материалы накапливаются в закрытых металлических ящиках (накопление на транспортных машинах легковоспламеняющихся веществ не разрешается);
- остатки и огарки стальных сварочных электродов собираются в специальный металлический контейнер;
- шлак сварочный, мусор от бытовых помещений организаций несортированный (исключая крупногабаритный) собираются в контейнеры;
- обрезки и отходы металла накапливаются навалом на временной площадке складирования строительных материалов;
- отходы упаковочного картона и полиэтилена накапливаются в мешках биг-бэгах.

При передаче обрезков металла предприятиям Вторчермета согласно п. 2.5 ГОСТ 2787 вторичные черные металлы должны сдаваться и поставляться в состоянии, безопасном для перевозки, переработки, переплавки; должны быть обезврежены от огне-взрывоопасных и радиоактивных материалов.

Лом черных металлов передаются по договору организациям по приему вторичных металлов (вторчермет).

Строительная организация должна быть оснащена емкостями для сбора отработанных горюче-смазочных материалов и эффективными средствами пожаротушения.

Место накопления промышленных отходов производится на Полигоне по сбору и утилизации нефтесодержащих, буровых и бытовых отходов Западно-Салымского месторождения.

Изм. № подл.	Подпись и дата	Взам. инв. №											
2024/0884	Колесников 12.2024												
<p>вторичные черные металлы должны сдаваться и поставляться в состоянии, безопасном для перевозки, переработки, переплавки; должны быть обезврежены от огневзрывоопасных и радиоактивных материалов.</p> <p>Лом черных металлов передаются по договору организациям по приему вторичных металлов (вторчермет).</p> <p>Строительная организация должна быть оснащена емкостями для сбора отработанных горюче-смазочных материалов и эффективными средствами пожаротушения.</p> <p>Место накопления промышленных отходов производится на Полигоне по сбору и утилизации нефтесодержащих, буровых и бытовых отходов Западно-Салымского месторождения.</p>													
						SUP-WLL-K084-005-PD-06-OOS.TЧ							Лист
													45
Изм.	Кол.уч.	Лист	Недок.	Подп.	Дата								

Все образующиеся в ходе строительства отходы по мере накопления Подрядчик передает специализированным организациям, имеющим лицензию на осуществление деятельности по сбору, транспортированию, обработке, утилизации, обезвреживанию, размещению отходов I - IV классов опасности. Подрядчик, который осуществляет вывоз отходов I - IV классов опасности должен иметь лицензию на транспортирование соответствующего вида и класса отходов. Информация по приоритетным организациям, наименование и лицензии представлены в Приложении К.

3.4.3.2 Период эксплуатации

В период эксплуатации данным проектом предусмотрены следующие условия накопления отходов:

- сбор шлама очистки емкостей и трубопроводов от нефти и нефтепродуктов предусмотрен в дренажную емкости;
- обтирочные материалы накапливаются в закрытых металлических ящиках.

По мере накопления отходов осуществляется своевременный вывоз их с объектов. Место вывоза уточняется Заказчиком при заключении договора с организацией, имеющей лицензию на данный вид деятельности.

ООО «Салым Петролеум Девелопмент» осуществляет деятельность по обращению с отходами на основании лицензии ЛО20-00113-86/00667505 от 01.08.2023 г. (Приложение М).

Все образующиеся отходы по мере накопления будут утилизированы/обезврежены или размещены на полигоне нефтесодержащих, буровых и бытовых отходов Западно-Салымского месторождения (регистрационный номер Полигона в государственном реестре объектов размещения отходов №86-00284-3-00592-250914) или переданы специализированным организациям, имеющим лицензию на осуществление деятельности по сбору, транспортированию, обработке, утилизации, обезвреживанию, размещению отходов I - IV классов опасности.

Перечень отходов, образующихся в период эксплуатации и их количество, приведены в Приложении К.

Вывоз отходов, образовавшихся в результате ремонтных работ, осуществляется автотранспортом и утилизируется согласно имеющихся на момент осуществления работ договоров. При необходимости заключаются договора на утилизацию отходов со специализированными организациями.

3.5 Оценка воздействия на растительный и животный мир

3.5.1 Воздействие на растительность

Строительство проектируемых объектов окажет определенное трансформирующее воздействие на растительный покров.

Воздействие проектируемых объектов на растительный покров может осуществляться в нескольких направлениях:

- непосредственное уничтожение растительного покрова в пределах полосы отвода;

Изм.	Кол.уч.	Лист	Нодок.	Подп.	Дата	SUP-WLL-K084-005-PD-06-OOS.TЧ		Лист
								46

Изм.	Кол.уч.	Лист	Нодок.	Подп.	Дата	SUP-WLL-K084-005-PD-06-OOS.TЧ		Лист
								46

Изм.	Кол.уч.	Лист	Нодок.	Подп.	Дата	SUP-WLL-K084-005-PD-06-OOS.TЧ		Лист
								46

Изм.	Кол.уч.	Лист	Нодок.	Подп.	Дата	SUP-WLL-K084-005-PD-06-OOS.TЧ		Лист
								46

Изм.	Кол.уч.	Лист	Нодок.	Подп.	Дата	SUP-WLL-K084-005-PD-06-OOS.TЧ		Лист
								46

Изм.	Кол.уч.	Лист	Нодок.	Подп.	Дата	SUP-WLL-K084-005-PD-06-OOS.TЧ		Лист
								46

Изм.	Кол.уч.	Лист	Нодок.	Подп.	Дата	SUP-WLL-K084-005-PD-06-OOS.TЧ		Лист
								46

Изм.	Кол.уч.	Лист	Нодок.	Подп.	Дата	SUP-WLL-K084-005-PD-06-OOS.TЧ		Лист
								46

Изм.	Кол.уч.	Лист	Нодок.	Подп.	Дата	SUP-WLL-K084-005-PD-06-OOS.TЧ		Лист
								46

Изм.	Кол.уч.	Лист	Нодок.	Подп.	Дата	SUP-WLL-K084-005-PD-06-OOS.TЧ		Лист
								46

Изм.	Кол.уч.	Лист	Нодок.	Подп.	Дата	SUP-WLL-K084-005-PD-06-OOS.TЧ		Лист
								46

Изм.	Кол.уч.	Лист	Нодок.	Подп.	Дата	SUP-WLL-K084-005-PD-06-OOS.TЧ		Лист
								46

Изм.	Кол.уч.	Лист	Нодок.	Подп.	Дата	SUP-WLL-K084-005-PD-06-OOS.TЧ		Лист
								46

Изм.	Кол.уч.	Лист	Нодок.	Подп.	Дата	SUP-WLL-K084-005-PD-06-OOS.TЧ		Лист
								46

Изм.	Кол.уч.	Лист	Нодок.	Подп.	Дата	SUP-WLL-K084-005-PD-06-OOS.TЧ		Лист
								46

Изм.	Кол.уч.	Лист	Нодок.	Подп.	Дата	SUP-WLL-K084-005-PD-06-OOS.TЧ		Лист
								46

Изм.	Кол.уч.	Лист	Нодок.	Подп.	Дата	SUP-WLL-K084-005-PD-06-OOS.TЧ		Лист
								46

Изм.	Кол.уч.	Лист	Нодок.	Подп.	Дата	SUP-WLL-K084-005-PD-06-OOS.TЧ		Лист
								46

Изм.	Кол.уч.	Лист	Нодок.	Подп.	Дата	SUP-WLL-K084-005-PD-06-OOS.TЧ		Лист
								46

Изм.	Кол.уч.	Лист	Нодок.	Подп.	Дата	SUP-WLL-K084-005-PD-06-OOS.TЧ		Лист
								46

Изм.	Кол.уч.	Лист	Нодок.	Подп.	Дата	SUP-WLL-K084-005-PD-06-OOS.TЧ		Лист
								46

Изм.	Кол.уч.	Лист	Нодок.	Подп.	Дата	SUP-WLL-K084-005-PD-06-OOS.TЧ		Лист
								46

Изм.	Кол.уч.	Лист	Нодок.	Подп.	Дата	SUP-WLL-K084-005-PD-06-OOS.TЧ		Лист
								46

Изм.	Кол.уч.	Лист	Нодок.	Подп.	Дата	SUP-WLL-K084-005-PD-06-OOS.TЧ		Лист
								46

Изм.	Кол.уч.	Лист	Нодок.	Подп.	Дата	SUP-WLL-K084-005-PD-06-OOS.TЧ		Лист
								46

Изм.	Кол.уч.	Лист	Нодок.	Подп.	Дата	SUP-WLL-K084-005-PD-06-OOS.TЧ		Лист
								46

Изм.	Кол.уч.	Лист	Нодок.	Подп.	Дата	SUP-WLL-K084-005-PD-06-OOS.TЧ		Лист
								46

Изм.	Кол.уч.	Лист	Нодок.	Подп.	Дата	SUP-WLL-K084-005-PD-06-OOS.TЧ		Лист
								46

Изм.	Кол.уч.	Лист	Нодок.	Подп.	Дата	SUP-WLL-K084-005-PD-06-OOS.TЧ		Лист
								46

Изм.	Кол.уч.	Лист	Нодок.	Подп.	Дата	SUP-WLL-K084-005-PD-06-OOS.TЧ		Лист
								46

Изм.	Кол.уч.	Лист	Нодок.	Подп.	Дата	SUP-WLL-K084-005-PD-06-OOS.TЧ		Лист
								46

Изм.	Кол.уч.	Лист	Нодок.	Подп.	Дата	SUP-WLL-K084-005-PD-06-OOS.TЧ		Лист
								46

Изм.	Кол.уч.	Лист	Нодок.	Подп.	Дата	SUP-WLL-K084-005-PD-06-OOS.TЧ		Лист
								46

Изм.	Кол.уч.	Лист	Нодок.	Подп.	Дата	SUP-WLL-K084-005-PD-06-OOS.TЧ		Лист
								46

Изм.	Кол.уч.	Лист	Нодок.	Подп.	Дата	SUP-WLL-K084-005-PD-06-OOS.TЧ		Лист
								46

Изм.	Кол.уч.	Лист	Нодок.	Подп.	Дата	SUP-WLL-K084-005-PD-06-OOS.TЧ		Лист
								46

Изм.	Кол.уч.	Лист	Нодок.	Подп.	Дата	SUP-WLL-K084-005-PD-06-OOS.TЧ		Лист
								46

Изм.	Кол.уч.	Лист	Нодок.	Подп.	Дата	SUP-WLL-K084-005-PD-06-OOS.TЧ		Лист
								46

Изм.	Кол.уч.	Лист	Нодок.	Подп.	Дата	SUP-WLL-K084-005-PD-06-OOS.TЧ		Лист
								46

Изм.	Кол.уч.	Лист	Нодок.	Подп.	Дата	SUP-WLL-K084-005-PD-06-OOS.TЧ		Лист
								46

Изм.	Кол.уч.	Лист	Нодок.	Подп.	Дата	SUP-WLL-K084-005-PD-06-OOS.TЧ		Лист
								46

Изм.	Кол.уч.	Лист	Нодок.	Подп.	Дата	SUP-WLL-K084-005-PD-06-OOS.TЧ		Лист
								46

Изм.	Кол.уч.	Лист	Нодок.	Подп.	Дата	SUP-WLL-K084-005-PD-06-OOS.TЧ		Лист
								46

Изм.	Кол.уч.	Лист	Нодок.	Подп.	Дата	SUP-WLL-K084-005-PD-06-OOS.TЧ		Лист
								46

Изм.	Кол.уч.	Лист	Нодок.	Подп.	Дата	SUP-WLL-K084-005-PD-06-OOS.TЧ		Лист
								46

Изм.	Кол.уч.	Лист	Нодок.	Подп.	Дата	SUP-WLL-K084-005-PD-06-OOS.TЧ		Лист
								46

Изм.	Кол.уч.	Лист	Нодок.	Подп.	Дата	SUP-WLL-K084-005-PD-06-OOS.TЧ		Лист
								46

Изм.	Кол.уч.	Лист	Нодок.	Подп.	Дата	SUP-WLL-K084-005-PD-06-OOS.TЧ		Лист
								46

Изм.	Кол.уч.	Лист	Нодок.	Подп.	Дата	SUP-WLL-K084-005-PD-06-OOS.TЧ		Лист
								46

Изм.	Кол.уч.	Лист	Нодок.	Подп.	Дата	SUP-WLL-K084-005-PD-06-OOS.TЧ		Лист
								46

Изм.	Кол.уч.	Лист	Нодок.	Подп.	Дата	SUP-WLL-K084-005-PD-06-OOS.TЧ		Лист
								46

Изм.	Кол.уч.	Лист	Нодок.	Подп.	Дата	SUP-WLL-K084-005-PD-06-OOS.TЧ		Лист
								46

Изм.	Кол.уч.	Лист	Нодок.	Подп.	Дата	SUP-WLL-K084-005-PD-06-OOS.TЧ		Лист
								46

Изм.	Кол.уч.	Лист	Нодок.	Подп.	Дата	SUP-WLL-K084-005-PD-06-OOS.TЧ		Лист
								46

Изм.	Кол.уч.	Лист	Нодок.	Подп.	Дата	SUP-WLL-K084-005-PD-0	
------	---------	------	--------	-------	------	-----------------------	--

- механические повреждения древостоя, подроста, подлеска, напочвенного покрова на площадках, сопредельных с полосой отвода, в случае нарушения землеотвода;
- нарушение гидрологического режима территории и, как следствие этого, изменение структуры фитоценозов;
- захламление территории порубочными остатками и строительными отходами;
- повышение пожароопасности, уничтожение и нарушение растительности в результате пожаров;
- химическое загрязнение нефтепродуктами (ГСМ) при аварийных ситуациях и в результате этого уничтожение и изменение растительных группировок.

При строительстве объектов возможны ситуации, когда воздействует либо один фактор, либо их совокупность. На этапе эксплуатации проектируемых объектов негативное влияние на растительный покров отсутствует.

3.5.1.1 Период строительства

Механические нарушения составляют основную долю всех видов воздействий при обустройстве территории.

Нарушения растительного покрова зависят от характера растительности, состава и влажности почвы, сезона года. Степень уничтожения зависит также от скорости, способа перемещения, количества проходов транспорта.

В процессе производства строительных работ возможны следующие ситуации нарушений почвенно-растительного покрова:

- коренная растительность уничтожена или в той или иной степени нарушена на площади менее 50 %;
- исходный почвенно-растительный покров сохранился лишь в виде небольших фрагментов;
- почвенно-растительный покров уничтожен полностью;
- на месте исходного почвенно-растительного покрова созданы искусственные субстраты (насыпи, валы и прочее).

В двух последних случаях почвенно-растительный покров формируется заново, причем условия для его формирования неблагоприятны: недостаточное и нерегулярное увлажнение, неблагоприятный температурный режим и т.д.

Линейные коммуникации

Основными критериями выбора трасс линейных сооружений служили минимизация ущерба окружающей природной среде и обеспечения высокой надежности и безаварийности в период эксплуатации.

Основным способом прокладки проектируемых трубопроводов принят подземный.

В местах непосредственного размещения объектов исходная растительность и почвенный покров будут уничтожены полностью. На сопредельных участках в результате неорганизованных проездов строительной техники возможно нарушение почвенно-растительного покрова,

Изм.	Кол.уч.	Лист	Недок.	Подп.	Дата	Изм.	Кол.уч.	Лист	Недок.	Подп.	Дата	Изм.	Кол.уч.	Лист	Недок.	Подп.	Дата	Изм.	Кол.уч.	Лист	Недок.	Подп.	Дата	Изм.	Кол.уч.	Лист	Недок.	Подп.	Дата	Изм.	Кол.уч.	Лист	Недок.	Подп.	Дата	Изм.	Кол.уч.	Лист	Недок.	Подп.	Дата	Изм.	Кол.уч.	Лист	Недок.	Подп.	Дата	Изм.	Кол.уч.	Лист	Недок.	Подп.	Дата	Изм.	Кол.уч.	Лист	Недок.	Подп.	Дата	Изм.	Кол.уч.	Лист	Недок.	Подп.	Дата	Изм.	Кол.уч.	Лист	Недок.	Подп.	Дата	Изм.	Кол.уч.	Лист	Недок.	Подп.	Дата	Изм.	Кол.уч.	Лист	Недок.	Подп.	Дата	Изм.	Кол.уч.	Лист	Недок.	Подп.	Дата	Изм.	Кол.уч.	Лист	Недок.	Подп.	Дата	Изм.	Кол.уч.	Лист	Недок.	Подп.	Дата	Изм.	Кол.уч.	Лист	Недок.	Подп.	Дата	Изм.	Кол.уч.	Лист	Недок.	Подп.	Дата	Изм.	Кол.уч.	Лист	Недок.	Подп.	Дата	Изм.	Кол.уч.	Лист	Недок.	Подп.	Дата	Изм.	Кол.уч.	Лист	Недок.	Подп.	Дата	Изм.	Кол.уч.	Лист	Недок.	Подп.	Дата	Изм.	Кол.уч.	Лист	Недок.	Подп.	Дата	Изм.	Кол.уч.	Лист	Недок.	Подп.	Дата	Изм.	Кол.уч.	Лист	Недок.	Подп.	Дата	Изм.	Кол.уч.	Лист	Недок.	Подп.	Дата	Изм.	Кол.уч.	Лист	Недок.	Подп.	Дата	Изм.	Кол.уч.	Лист	Недок.	Подп.	Дата	Изм.	Кол.уч.	Лист	Недок.	Подп.	Дата	Изм.	Кол.уч.	Лист	Недок.	Подп.	Дата	Изм.	Кол.уч.	Лист	Недок.	Подп.	Дата	Изм.	Кол.уч.	Лист	Недок.	Подп.	Дата	Изм.	Кол.уч.	Лист	Недок.	Подп.	Дата	Изм.	Кол.уч.	Лист	Недок.	Подп.	Дата	Изм.	Кол.уч.	Лист	Недок.	Подп.	Дата	Изм.	Кол.уч.	Лист	Недок.	Подп.	Дата	Изм.	Кол.уч.	Лист	Недок.	Подп.	Дата	Изм.	Кол.уч.	Лист	Недок.	Подп.	Дата	Изм.	Кол.уч.	Лист	Недок.	Подп.	Дата	Изм.	Кол.уч.	Лист	Недок.	Подп.	Дата	Изм.	Кол.уч.	Лист	Недок.	Подп.	Дата	Изм.	Кол.уч.	Лист	Недок.	Подп.	Дата	Изм.	Кол.уч.	Лист	Недок.	Подп.	Дата	Изм.	Кол.уч.	Лист	Недок.	Подп.	Дата	Изм.	Кол.уч.	Лист	Недок.	Подп.	Дата	Изм.	Кол.уч.	Лист	Недок.	Подп.	Дата	Изм.	Кол.уч.	Лист	Недок.	Подп.	Дата	Изм.	Кол.уч.	Лист	Недок.	Подп.	Дата	Изм.	Кол.уч.	Лист	Недок.	Подп.	Дата	Изм.	Кол.уч.	Лист	Недок.	Подп.	Дата	Изм.	Кол.уч.	Лист	Недок.	Подп.	Дата	Изм.	Кол.уч.	Лист	Недок.	Подп.	Дата	Изм.	Кол.уч.	Лист	Недок.	Подп.	Дата	Изм.	Кол.уч.	Лист	Недок.	Подп.	Дата	Изм.	Кол.уч.	Лист	Недок.	Подп.	Дата	Изм.	Кол.уч.	Лист	Недок.	Подп.	Дата	Изм.	Кол.уч.	Лист	Недок.	Подп.	Дата	Изм.	Кол.уч.	Лист	Недок.	Подп.	Дата	Изм.	Кол.уч.	Лист	Недок.	Подп.	Дата	Изм.	Кол.уч.	Лист	Недок.	Подп.	Дата	Изм.	Кол.уч.	Лист	Недок.	Подп.	Дата	Изм.	Кол.уч.	Лист	Недок.	Подп.	Дата	Изм.	Кол.уч.	Лист	Недок.	Подп.	Дата	Изм.	Кол.уч.	Лист	Недок.	Подп.	Дата	Изм.	Кол.уч.	Лист	Недок.	Подп.	Дата	Изм.	Кол.уч.	Лист	Недок.	Подп.	Дата	Изм.	Кол.уч.	Лист	Недок.	Подп.	Дата	Изм.	Кол.уч.	Лист	Недок.	Подп.	Дата	Изм.	Кол.уч.	Лист	Недок.	Подп.	Дата	Изм.	Кол.уч.	Лист	Недок.	Подп.	Дата	Изм.	Кол.уч.	Лист	Недок.	Подп.	Дата	Изм.	Кол.уч.	Лист	Недок.	Подп.	Дата	Изм.	Кол.уч.	Лист	Недок.	Подп.	Дата	Изм.	Кол.уч.	Лист	Недок.	Подп.	Дата	Изм.	Кол.уч.	Лист	Недок.	Подп.	Дата	Изм.	Кол.уч.	Лист	Недок.	Подп.	Дата	Изм.	Кол.уч.	Лист	Недок.	Подп.	Дата	Изм.	Кол.уч.	Лист	Недок.	Подп.	Дата</
------	---------	------	--------	-------	------	------	---------	------	--------	-------	------	------	---------	------	--------	-------	------	------	---------	------	--------	-------	------	------	---------	------	--------	-------	------	------	---------	------	--------	-------	------	------	---------	------	--------	-------	------	------	---------	------	--------	-------	------	------	---------	------	--------	-------	------	------	---------	------	--------	-------	------	------	---------	------	--------	-------	------	------	---------	------	--------	-------	------	------	---------	------	--------	-------	------	------	---------	------	--------	-------	------	------	---------	------	--------	-------	------	------	---------	------	--------	-------	------	------	---------	------	--------	-------	------	------	---------	------	--------	-------	------	------	---------	------	--------	-------	------	------	---------	------	--------	-------	------	------	---------	------	--------	-------	------	------	---------	------	--------	-------	------	------	---------	------	--------	-------	------	------	---------	------	--------	-------	------	------	---------	------	--------	-------	------	------	---------	------	--------	-------	------	------	---------	------	--------	-------	------	------	---------	------	--------	-------	------	------	---------	------	--------	-------	------	------	---------	------	--------	-------	------	------	---------	------	--------	-------	------	------	---------	------	--------	-------	------	------	---------	------	--------	-------	------	------	---------	------	--------	-------	------	------	---------	------	--------	-------	------	------	---------	------	--------	-------	------	------	---------	------	--------	-------	------	------	---------	------	--------	-------	------	------	---------	------	--------	-------	------	------	---------	------	--------	-------	------	------	---------	------	--------	-------	------	------	---------	------	--------	-------	------	------	---------	------	--------	-------	------	------	---------	------	--------	-------	------	------	---------	------	--------	-------	------	------	---------	------	--------	-------	------	------	---------	------	--------	-------	------	------	---------	------	--------	-------	------	------	---------	------	--------	-------	------	------	---------	------	--------	-------	------	------	---------	------	--------	-------	------	------	---------	------	--------	-------	------	------	---------	------	--------	-------	------	------	---------	------	--------	-------	------	------	---------	------	--------	-------	------	------	---------	------	--------	-------	------	------	---------	------	--------	-------	------	------	---------	------	--------	-------	------	------	---------	------	--------	-------	------	------	---------	------	--------	-------	------	------	---------	------	--------	-------	------	------	---------	------	--------	-------	------	------	---------	------	--------	-------	------	------	---------	------	--------	-------	------	------	---------	------	--------	-------	------	------	---------	------	--------	-------	------	------	---------	------	--------	-------	------	------	---------	------	--------	-------	------	------	---------	------	--------	-------	------	------	---------	------	--------	-------	------	------	---------	------	--------	-------	------	------	---------	------	--------	-------	------	------	---------	------	--------	-------	------	------	---------	------	--------	-------	------	------	---------	------	--------	-------	------	------	---------	------	--------	-------	------	------	---------	------	--------	-------	------	------	---------	------	--------	-------	------	------	---------	------	--------	-------	--------

формирование зон оголенных грунтов, локальное заболачивание (при нарушении поверхностного стока и проезда транспорта).

В зависимости от интенсивности движения транспорта по территории и характера грунтов растительный покров может нарушаться частично или уничтожаться полностью. Разновидностью механического воздействия является также вырубка лесов при расчистке территории. Нарушенные участки могут быть плацдармом для колонизации территории заносными видами несвойственными естественным экосистемам. На сопредельных с площадками строительства участках возможно снижение доли и исчезновение ягодоносных кустарничков. Возрастает пожароопасность.

В зависимости от условий увлажнения скорость восстановления исходных группировок будет различной. Различается также видовой состав возникающих растительных группировок. Во всех случаях первая стадия восстановления представлена несомкнутыми группировками травянистой растительности – хвощ полевой, вейник Лангсдорфа, вейник наземный, овсяница овечья, иван-чай, брусника.

При производстве строительных работ необходимо исключить захламление опушки леса порубочными остатками, соблюдать полосу землеотвода. По завершению строительства полоса отвода должна быть очищена от строительного мусора, спланирована и рекультивирована. Все строительные работы должны проводиться в соответствии с постановлением Правительства РФ от 30 июня 2007 г. № 417 «Об утверждении Правил пожарной безопасности в лесах».

Согласно приказу Федерального агентства лесного хозяйства от 27 декабря 2010 г. N 515 «Об утверждении Порядка использования лесов для выполнения работ по геологическому изучению недр, для разработки месторождений полезных ископаемых» и приказу Федерального агентства лесного хозяйства от 10 июня 2011 г. N 223 "Об утверждении Правил использования лесов для строительства, реконструкции, эксплуатации линейных объектов" при использовании лесов не допускается:

- валка деревьев и расчистка лесных участков от древесной растительности с помощью бульдозеров, захламление древесными остатками приграничных полос и опушек, повреждение стволов и скелетных корней опушечных деревьев, накопление свежесрубленной древесины в лесу в летний период без специальных мер защиты;
- затопление и длительное подтопление лесных насаждений;
- повреждение лесных насаждений, растительного покрова и почв за пределами предоставленного лесного участка;
- захламление прилегающих территорий за пределами предоставленного лесного участка строительным и бытовым мусором, отходами древесины, иными видами отходов;
- загрязнение площади предоставленного лесного участка и территории за его пределами химическими и радиоактивными веществами;

Инов. № подл.	2024/0884	Подпись и дата Колесников 12.2024	Взам. инв. №	свежесрубленной древесины в лесу в летний период без специальных мер защиты,								
				<ul style="list-style-type: none">затопление и длительное подтопление лесных насаждений;повреждение лесных насаждений, растительного покрова и почв за пределами предоставленного лесного участка;захламление прилегающих территорий за пределами предоставленного лесного участка строительным и бытовым мусором, отходами древесины, иными видами отходов;загрязнение площади предоставленного лесного участка и территории за его пределами химическими и радиоактивными веществами;								
								SUP-WLL-K084-005-PD-06-OOS.TЧ				Лист
												48
Изм.	Кол.уч.	Лист	Недок.	Подп.	Дата							

- проезд транспортных средств и иных механизмов по произвольным, неустановленным маршрутам за пределами предоставленного лесного участка.

Строительство объектов предусмотрено с осуществлением комплекса технологических решений и организационных мероприятий, направленных на минимизацию негативного воздействия, что позволит снизить степень негативного воздействия на растительный покров.

3.5.1.2 Период эксплуатации

На этапе эксплуатации проектируемых объектов при условии соблюдения технологических и экологических требований негативное влияние на растительный покров отсутствует.

При несоблюдении регламента эксплуатации проектируемых объектов негативное воздействие на растительный покров может проявляться в следующем:

- механические нарушения растительного покрова при ликвидации аварийных ситуаций и проведении ремонтных работ;
- развитие и активизация негативных эрозионных процессов в результате несвоевременного проведения рекультивации временной полосы отвода.

3.5.1.3 Воздействие пожаров на растительность

С увеличением антропогенной нагрузки на территорию освоения возрастает частота лесных пожаров. Как показывает практика освоения месторождений, количество пожаров, возникающих в пределах эксплуатируемых месторождений (в расчете на 1 тыс. га), в 4 раза выше, чем на неосвоенных территориях.

При оценке пожароопасности лесов территории месторождения (таблица 3.5.1) использовались следующие данные:

- материалы лесоустройства на оцениваемой территории;
- шкала оценки лесных участков по степени опасности возникновения в них лесных пожаров, применяемая при устройстве лесов государственного лесного фонда (приказ Федерального агентства лесного хозяйства РФ от 5 июля 2011 г. № 287 "Об утверждении классификации природной пожарной опасности лесов и классификации пожарной опасности в лесах от условий погоды»).

Таблица 3.5.1 – Классификация природной пожарной опасности лесов

Взам. инв. №		Подпись и дата	Колесников 12.2024	Класс и степень природной пожарной опасности лесов		Типы леса, как объекты загорания		Наиболее вероятные виды пожаров и условия их возникновения и распространения		
				1 (природная пожарная опасность – очень высокая)	Хвойные молодняки. Места сплошных рубок: лишайниковые, вересковые, вейниковые и другие типы рубок по суходолам (особенно, захламленные). Сосняки лишайниковые и вересковые. Расстроенные, отмирающие и сильно поврежденные древостой (сухостой, участки бурелома и ветровала, недорубы), места сплошных рубок с оставлением отдельных деревьев, выборочных рубок высокой и очень высокой интенсивности, захламленные гари.	В течение всего пожароопасного сезона возможны низовые пожары, а на участках с наличием древостоя - верховые. На вейниковых и других травяных типах рубок по суходолу особенно значительна пожарная опасность весной, а в некоторых районах и осенью.				
Инв. № подл.	2024/0884	II		Сосняки-брусничники, особенно с наличием		Низовые пожары возможны в				
								SUP-WLL-K084-005-PD-06-OOS.TЧ		Лист
										49
		Изм.	Кол.уч.	Лист	№док.	Подп.	Дата			

Класс и степень природной пожарной опасности лесов	Типы леса, как объекты загорания	Наиболее вероятные виды пожаров и условия их возникновения и распространения
(природная пожарная опасность - высокая)	соснового подроста или подлеска из можжевельника выше средней густоты. Лиственничники кедрово-стланиковые.	течение всего пожароопасного сезона; верховые - в периоды пожарных максимумов (периоды, в течение которых число лесных пожаров или площадь, охваченная огнем, превышает средние многолетние значения для данного района).
III (природная пожарная опасность - средняя)	Сосняки-кисличники и черничники, лиственничники-брусничники, кедровники всех типов, кроме приручейных и сфагновых, ельники-брусничники и кисличники.	Низовые и верховые пожары возможны в период летнего пожарного максимума, а в кедровниках, кроме того, в периоды весеннего и, особенно, осеннего максимумов.
IV (природная пожарная опасность - слабая)	Места сплошных рубок таволговых и долгомошниковых типов (особенно, захлапленные). Сосняки, лиственничники и лесные насаждения лиственных древесных пород в условиях травяных типов леса. Сосняки и ельники сложные, липняковые, лещиновые, дубняковые, ельники-черничники, сосняки сфагновые и долгомошники, кедровники приручейные и сфагновые, березняки брусничники, кисличники, черничники и сфагновые, осинники кисличники и черничники, мари.	Возникновение пожаров (в первую очередь низовых) возможно в травяных типах леса и на таволговых вырубках в периоды весеннего и осеннего пожарных максимумов; в остальных типах леса и на долгомошниковых вырубках в периоды летнего максимума
V (природная пожарная опасность - отсутствует)	Ельники, березняки и осинники долгомошники, ельники сфагновые и приручейные. Ольшаники всех типов	Возникновение пожара возможно только при особо неблагоприятных условиях (длительная засуха)

Основная часть проектируемых объектов расположена в пределах лесных экосистем. Среди лесов наибольшее распространение получили елово-кедровые и вторично осиново-березовыми леса, имеющие низкий класс природной пожарной опасности (4-5 класс). Здесь возможно возникновение низовых пожаров в летний период пожарных максимумов, а в травяных типах леса - в периоды весеннего и осеннего пожарных максимумов.

Часть проектируемых объектов расположена в пределах существующих расчисток и отсыпок, имеющих низкую возможность возникновения природных пожаров.

В целом, проектом предусмотрен необходимый объем противопожарных мероприятий, обеспечивающих безопасную эксплуатацию запроектированных объектов и снижающих риск возникновения пожаров. Производство строительных работ и последующая эксплуатация проектируемых объектов должны вестись в соответствии постановлением Правительства РФ от 30 июня 2007 г. №417 «Об утверждении Правил пожарной безопасности в лесах».

3.5.1.4 Сведения об объемах вырубki на землях лесного фонда

Порядок осуществления рубок лесных насаждений подрядчиком в процессе очистки полосы отвода определяется положениями ст.12.2 и 20 Лесного кодекса Российской Федерации, правилами заготовки древесины, правилами пожарной безопасности в лесах, правилами санитарной безопасности в лесах. Предоставление лесных участков в целях использования лесов

Изм. № подл.	Взам. инв. №
2024/0884	
Подпись и дата	
Колесников 12.2024	

Изм.	Кол.уч.	Лист	Недок.	Подп.	Дата	SUP-WLL-K084-005-PD-06-OOS.TЧ	Лист
							50

осуществляется в соответствии со статьями 21, 25, 29, 43, 45, 71, 72, 73.1, 74, 92 Лесного кодекса РФ, приказами Минприроды от 10.07.2020 №434, от 07.07.2020 №417, от 30.07.2020 №542.

Подрядчик вывозит заготовленную древесину и осуществляет очистку мест рубок от порубочных остатков в соответствии с утвержденным Проектом освоения лесов.

Очистка мест рубок от порубочных остатков проводится одновременно с рубкой лесных насаждений и трелевкой древесины в соответствии с Правилами пожарной безопасности в лесах, утвержденными постановлением Правительства РФ от 7 октября 2020 года № 1614 «Об утверждении Правил пожарной безопасности в лесах, Правилами санитарной безопасности в лесах, утвержденными постановлением Правительства РФ от 9 декабря 2020 года № 2047 «Об утверждении Правил санитарной безопасности в лесах».

Очистка мест рубок от порубочных остатков осуществляется в соответствии с утвержденным Проектом освоения лесов посредством укладки порубочных остатков в кучи или валы шириной не более 3-х метров для перегнивания, сжигания или разбрасывания их в измельченном виде по площади места рубки (лесосеки) на расстоянии не менее 10 метров от прилегающих лесных насаждений.

3.5.2 Воздействие на животный мир

3.5.2.1 Период строительства

Проведение строительных работ повлечет за собой определенное воздействие на сложившееся состояние животного мира района работ.

К группе факторов прямого воздействия относят непосредственное уничтожение животных в результате человеческой деятельности: несанкционированный отстрел животных, а также механическое уничтожение представителей животного мира автотранспортом и строительной техникой.

Косвенное (опосредованное) воздействие связано с различными изменениями абиотических и биотических компонентов среды обитания, что в конечном итоге также влияет на распределение, численность и условия воспроизводства организмов. Ведущие формы косвенного воздействия – изъятие и трансформация местообитаний животных, шумовое воздействие работающей техники, присутствие человека, нарушение привычных путей ежедневных и сезонных перемещений животных.

Факторы прямого воздействия отличаются большой лабильностью, способны быстро нарастать и снижаться, действовать в течение определенных отрезков времени, возникать и исчезать. Напротив, изменение компонентов среды зачастую нарастает постепенно, не всегда прогнозируемо и обычно с трудом поддается реверсии.

По длительности действия факторов различаются краткосрочные, сезонные и долговременные последствия. При разных видах строительства воздействие на фауну, как правило, оказывается долговременным. Выраженная сезонность присуща такой форме воздействия, как охота. Ослабление или снятие большинства факторов прямого воздействия

Инов. № подл. 2024/0884	Подпись и дата Колесников 12.2024	Взам. инв. №							Лист 51
			SUP-WLL-K084-005-PD-06-OOS.TЧ						
			Изм.	Кол.уч.	Лист	Недок.	Подп.	Дата	

сразу запускает процессы восстановления исходного состояния природного сообщества. Ряд воздействий может носить кратковременный характер (разлив нефти, пожары), но последствия воздействий могут прослеживаться длительное время.

К числу основных факторов, оказывающих негативное воздействие на животный мир, относятся:

- сокращение площади местообитаний в результате изъятия земель;
- трансформация местообитаний на прилегающей территории;
- фактор беспокойства;
- дезорганизация естественного характера и направлений миграции животных;
- непосредственная гибель животных в результате браконьерства, функционирования производственных объектов, химической интоксикации.

Изъятие земель

Хозяйственное освоение территории неизбежно сопровождается изъятием земель. При этом происходит непосредственное воздействие на угодья территории, в результате чего многие виды фауны лишаются определенной части своих кормовых угодий, укрытий, мест отдыха и размножения.

На площадях постоянного отвода трансформируется почвенно-растительный покров, сооружаются многочисленные промышленные объекты; коренному изменению подвергаются литогенная основа (уплотнение, выемка грунта), рельеф, гидрологический режим. Земли, непосредственно занятые промышленными объектами, являются территориями, на неопределенно длительный срок выведенными из состава среды обитания. Преобразования растительности на значительной части площадей, отводимых во временное пользование, также носят практически необратимый характер – без специальных восстановительных работ (рекультивации) ландшафт не сможет воспроизвести свои прежние компоненты, но в любом случае естественный ландшафт будет замещен другим, с более простой структурой.

Максимальные повреждения охотничьих угодий имеют место на стадии строительства, а также при ликвидации аварий.

На месте нарушенных территорий, как правило, возникают менее ценные охотничьи угодья. В связи с этим изменяется и спектр обитающих здесь животных.

Изменение местообитаний может по-разному сказываться на популяции разных видов. Для одних они могут быть негативны, для других благоприятны – это зависит от особенностей их экологии. В тех случаях, когда измененные местообитания по своим характеристикам ближе к типичным для данного вида, может наблюдаться рост его численности.

Необходимо отметить, что расположение проектируемых линейных сооружений вдоль существующего коридора коммуникаций с использованием существующих расчисток и отсыпок позволяет уменьшить площадь отторжения угодий животных, в том числе площадь вырубки лесов и кустарников.

Изм. № подл.	Изм. № подл.	Изм. № подл.	Изм. № подл.	Изм. № подл.	Изм. № подл.
2024/0884	2024/0884	2024/0884	2024/0884	2024/0884	2024/0884

Изм.	Кол.уч.	Лист	Недок.	Подп.	Дата

SUP-WLL-K084-005-PD-06-OOS.TЧ					

Площадки строительства размещены вне мест концентрации водоплавающих птиц и мест обитания особо охраняемых видов животных и птиц, не пересекают путей миграций диких животных.

Охотничий промысел и браконьерство

Интенсивный приток людей, снабженных современными техническими средствами передвижения, обычно резко усиливает пресс браконьерского промысла. Применительно к рассматриваемой территории действие данного фактора также будет иметь место.

Предпосылками данного фактора выступает большое количество обслуживающего персонала, развитая сеть дорог, позволяющая добраться практически в любую часть угодий.

Продуктивность популяций животных сильно снижается в результате роста браконьерства, которое может распространяться на расстояние до 30 км от объектов обустройства. В первую очередь преследованию подвергаются ценные пушные (белка, ондатра) и копытные животные. Активно будут отстреливаться водоплавающая дичь и тетеревиные птицы. В результате действия данного фактора происходит снижение численности зайца-беляка, ондатры и горностая в среднем в 2 раза, а тетеревиных птиц и водоплавающей дичи – в 3 и более раз.

Эффективной мерой пресечения браконьерства может послужить запрет со стороны администрации предприятия ввоза на территорию месторождения всех орудий промысла животных (оружие, капканы), а также собак и запрет на несанкционированное передвижение транспорта.

Фактор беспокойства

Наибольшее влияние на животный мир территории будет оказываться вследствие фактора беспокойства.

Совокупность внешних воздействий (частота вспугивания, преследование), нарушающих спокойное пребывание животных в угодьях, входит в состав беспокойства, мощного экологического фактора, оказывающего не только прямое, но и косвенное влияние (Сорокина, Русанов, 1986).

Оно распространяется на всю площадь и протяжённость строящихся объектов, так как при этом осуществляется рубка древостоя, уничтожение кустарников, нарушается почвенно-растительный покров, что вызывает резкое снижение кормовых и защитно-гнездовых качеств насаждений.

Площади влияния фактора беспокойства многократно превышают территории, фактически занятые промышленными объектами (Чесноков, 1980). Для видов с небольшим участком обитания (рябчик, заяц-беляк, белка) территория беспокойства принимается радиусом один километр и три – для крупных видов, чувствительных к преследованию (лось, медведь, глухарь) (Шишкин, 2006).

Воздействие фактора беспокойства на охотничьих животных далеко не однозначно. Численность разных видов животных при этом снижается на 50-100 % (Новиков, 1992; Залесов, 1994; Пиминов, Синицын, Чесноков, 2001; 2002). По мере удаления от источника беспокойства

Взам. инв. №		Подпись и дата Колесников 12.2024	<p>растительный покров, что вызывает резкое снижение кормовых и защитно-гнездовых качеств насаждений.</p> <p>Площади влияния фактора беспокойства многократно превышают территории, фактически занятые промышленными объектами (Чесноков, 1980). Для видов с небольшим участком обитания (рябчик, заяц-беляк, белка) территория беспокойства принимается радиусом один километр и три – для крупных видов, чувствительных к преследованию (лось, медведь, глухарь) (Шишкин, 2006).</p> <p>Воздействие фактора беспокойства на охотничьих животных далеко не однозначно. Численность разных видов животных при этом снижается на 50-100 % (Новиков, 1992; Залесов, 1994; Пиминов, Сеницын, Чесноков, 2001; 2002). По мере удаления от источника беспокойства</p>					
			Изм.	Кол.уч.	Лист	Недок.	Подп.	Дата

отрицательное влияние на фауну ослабевает. На удалённых от трасс линейных объектов участках сила проявления фактора беспокойства отмечается как слабая (25 %-ное снижение численности охотничье-промысловых видов), на остальной территории – как средняя (до 50 %) (Ануфриев и др., 1993).

Наиболее ярко действие фактора беспокойства выражено на начальных стадиях строительства и при аварийных ситуациях.

При реализации рассматриваемого проекта фактор беспокойства будет выступать в качестве наиболее существенной формы негативного воздействия на животный мир.

Действие данного фактора будет достаточно локальным в пространстве и ограниченным во времени, т.к. проявляться оно будет на этапе строительства и будет связано с шумом от работающей техники. Причем, существующие в районе строительства формы беспокойства по своей силе практически сопоставимы с проектируемой нагрузкой.

В целях охраны животного мира территории и уменьшения возможного вреда проектной документацией предусмотрены мероприятия.

3.5.2.2 Период эксплуатации

На этапе эксплуатации проектируемых объектов при условии соблюдения технологических и экологических требований негативное влияние на животный мир отсутствует.

Изм.	Кол.уч.	Лист	Недок.	Подп.	Дата	SUP-WLL-K084-005-PD-06-OOS.TЧ	Лист
							54

4. ПЕРЕЧЕНЬ МЕРОПРИЯТИЙ ПО ПРЕДОТВРАЩЕНИЮ И (ИЛИ) СНИЖЕНИЮ ВОЗМОЖНОГО НЕГАТИВНОГО ВОЗДЕЙСТВИЯ НАМЕЧАЕМОЙ ХОЗЯЙСТВЕННОЙ ДЕЯТЕЛЬНОСТИ НА ОКРУЖАЮЩУЮ СРЕДУ И РАЦИОНАЛЬНОМУ ИСПОЛЬЗОВАНИЮ ПРИРОДНЫХ РЕСУРСОВ НА ПЕРИОД СТРОИТЕЛЬСТВА И ЭКСПЛУАТАЦИИ ЛИНЕЙНОГО ОБЪЕКТА

4.1 Мероприятия по охране атмосферного воздуха

4.1.1 Мероприятия по уменьшению выбросов ЗВ в атмосферный воздух в процессе строительства

С целью уменьшения и предотвращения загрязнения атмосферного воздуха в период проведения работ предусмотрены мероприятия, позволяющие свести до минимума технологические выбросы загрязняющих веществ.

В связи с тем, что основным источником загрязнения атмосферного воздуха являются двигатели внутреннего сгорания спецтехники, основными мероприятиями, направленными на снижение выбросов загрязняющих веществ, являются:

- движение транспорта по запланированной схеме, недопущение неконтролируемых поездок;
- для снижения концентрации пыли транспортные системы, участвующие в перевозке грунта должны быть снабжены укрытиями.

4.1.2 Мероприятия по уменьшению выбросов ЗВ в атмосферный воздух в процессе эксплуатации

С целью уменьшения загрязнения атмосферного воздуха и предотвращения аварийных ситуаций при эксплуатации предусмотрены технические решения, позволяющие свести до минимума вредное воздействие на атмосферный воздух.

Принятые в проектной документации технические решения представлены комплексом технологических, технических и организационных мероприятий, направленных в первую очередь на повышение эксплуатационной надежности, противопожарной и экологической безопасности линейных объектов, т.к. предусматривают применение современных технологий, отвечающих действующим нормативным требованиям, и обеспечивают минимальные потери углеводородного сырья.

Вся запорная арматура соответствует классу герметичности затвора «А».

На узлах запорной арматуры с ручным приводом нефтесборных сетей предусматривается местный контроль давления до и после задвижек.

Принятые проектом трубы обладают повышенными эксплуатационными характеристиками, и обеспечивают высокую надежность на весь период эксплуатации.

Взам. инв. №		Подпись и дата Колесников 12.2024	Инв. № подл. 2024/0884	сырья.						Лист
				<p>Вся запорная арматура соответствует классу герметичности затвора «А».</p> <p>На узлах запорной арматуры с ручным приводом нефтесборных сетей предусматривается местный контроль давления до и после задвижек.</p> <p>Принятые проектом трубы обладают повышенными эксплуатационными характеристиками, и обеспечивают высокую надежность на весь период эксплуатации.</p>						
				<div> <div>SUP-WLL-K084-005-PD-06-OOS.TЧ</div> <div>55</div> </div>						
Изм.	Кол.уч.	Лист	Недок.	Подп.	Дата					

4.1.3 Мероприятия по защите от шума и вибрации

Исходя из технического задания на проектирование, а также принятых проектных решений, в составе проектируемых объектов в период эксплуатации отсутствуют существенные источники шума.

Период строительства

Источниками шума в процессе строительства проектируемых объектов является дорожно-строительная техника.

Шум, создаваемый дорожно-строительной техникой, зависит от многих факторов: мощности и режима работы двигателя, технического состояния техники, качества дорожного покрытия, скорости движения. Шум от двигателя автомобиля резко возрастает в момент его запуска и прогрева. Шум двигателя при движении автомобиля на первой скорости превышает в 2 раза шум, создаваемый им на второй скорости. Шум двигателей внутреннего сгорания носит периодический характер и зависит от режима работы ДСТ.

Мероприятия по защите от шума для периода строительства носят организационно-технический характер.

Для снижения шумового воздействия от ДСТ предлагаются следующие мероприятия:

- своевременный техосмотр и техобслуживание спецтехники;
- применение средств индивидуальной защиты от шума (противошумные наушники, вкладыши, шлемы, каски).

4.2 Мероприятия по охране и рациональному использованию земельных ресурсов и почвенного покрова

В целях рационального использования, охраны земель в период строительства проектом предусмотрены следующие мероприятия:

- выполнение работ, по возможности, в зимнее время, после установления снежного покрова и промерзания грунта для снижения отрицательного воздействия строительной техники на почвенно-растительный покров;
- движение дорожно-строительной и грузовой техники только по существующим проез-дам;
- накопление строительных отходов и твердых бытовых отходов в местах накопления отходов с последующей передачей специализированной организации для вывоза и размещения;
- неукоснительное соблюдение правил пожарной безопасности при производстве строи-тельных работ, в бытовых и административных помещениях.

4.3 Мероприятия по рациональному использованию и охране вод и водных биоресурсов на пересекаемых линейным объектом реках и иных водных объектах

К видам возможного воздействия на поверхностные воды и водоносные горизонты в период строительства проектируемого объекта можно отнести:

Инв. № подл.	Подпись и дата	Взам. инв. №
2024/0884	Колесников 12.2024	

Изм.	Кол.уч.	Лист	Подок.	Подп.	Дата

- изъятие воды из природных источников, что может привести к истощению водных ресурсов;
- изменение гидрологического режима территории, вызванное устройством насыпей;
- привнесение вредных веществ в водную среду, что может вызвать их загрязнение.

В период строительства для предотвращения загрязнения поверхностных вод предусмотрены следующие мероприятия:

- полная герметизация технологического процесса;
- проведение основного объема строительных и земляных работ в зимний период;
- после окончания строительных работ бытовые и строительные отходы тщательно собираются в передвижные средства (мусоросборники) и во избежание загрязнения почв и подземных вод вывозятся на полигон по захоронению и утилизации промышленных и твердых бытовых отходов.

4.4 Мероприятия по рациональному использованию общераспространенных полезных ископаемых, используемых при строительстве, реконструкции, капитальном ремонте

При строительстве проектируемого объекта из числа общераспространенных полезных ископаемых используется песок и торф.

Основным мероприятием по рациональному использованию общераспространенных полезных ископаемых, используемых при строительстве, является их использование в объемах, предусмотренных проектом. При отгрузке минерального сырья принимаются меры по предотвращению его потерь при транспортировании, а также против слеживания, смерзания, слипания и прилипания, раздува и тому подобное средствами, исключающими загрязнение и снижение товарного качества сырья.

Территория склада (отвала) должна быть защищена от подтопления грунтовыми и паводковыми водами, а также от воздействия атмосферных осадков и ветра.

4.5 Мероприятия по сбору, накоплению, траснпортированию, обработке, утилизации, обезвреживанию, размещению отходов производства и потребления

Проектом предусмотрены надлежащие, обеспечивающие охрану окружающей среды меры по обращению с отходами; обеспечиваются условия, при которых отходы не оказывают отрицательного воздействия на состояние окружающей среды и здоровье людей при накоплении отходов на строительной площадке.

На площадке строительства отходы производственного процесса и жизнедеятельности персонала накапливаются, затем вывозятся на предприятия, имеющие лицензию на сбор, транспортирование, обработку, утилизацию, обезвреживание, размещение отходов I-IV классов опасности.

Для предотвращения загрязнения почвы, поверхностных и поземных вод строительными отходами и отходами производства необходимо предусмотреть следующие мероприятия:

Изм. № подл.	Подпись и дата	Взам. инв. №
2024/0884	Колесников 12.2024	

Изм.	Кол.уч.	Лист	Недок.	Подп.	Дата

- организация мест складирования отходов в соответствии с СанПиН 2.1.3684-21 «Санитарные правила и нормы "Санитарно-эпидемиологические требования к содержанию территорий городских и сельских поселений, к водным объектам, питьевой воде и питьевому водоснабжению населения, атмосферному воздуху, почвам, жилым помещениям, эксплуатации производственных, общественных помещений, организации и проведению санитарно-противоэпидемических (профилактических) мероприятий».
- соблюдение правил накопления отходов (раздельный сбор и накопление отходов в зависимости от класса опасности и физико-химической характеристики отходов);
- очистка строительной площадки и территории, прилегающей к ней, от строительных отходов;
- предварительное заключение договоров со специализированными организациями, осуществляющими услуги по обращению с отходами;
- сбор и вывоз отходов, согласно заключенным договорам, с использованием специализированного автотранспорта;
- соблюдение графика вывоза отходов.

Отходы, образующиеся при реализации настоящей проектной документации, не окажут существенного влияния на окружающую среду.

4.6 Мероприятия по охране недр и континентального шельфа Российской Федерации

Основными требованиями по рациональному использованию и охране недр является соблюдение установленного законодательством порядка представления недр в пользование.

Снижение негативного воздействия на недра в период строительства предусмотрены следующие мероприятия:

- выполнение строительно-монтажных работ в пределах полосы отвода земель;
- очистка территории строительства от отходов.

При эксплуатации проектируемый объект не оказывает негативного воздействия на недра.

4.7 Мероприятия по охране растительного и животного мира

4.7.1 Мероприятия по охране растительного мира

Для снижения и/или предотвращения негативного воздействия на растительность могут быть предусмотрены следующие меры:

- мероприятия по минимизации механических нарушений целостности растительного покрова и предотвращающих развитие эрозионных процессов;
- полный запрет сброса на поверхность растительного покрова каких-либо технологических жидкостей;
- размещение и утилизация строительных отходов и мусора в соответствии с принятыми проектом нормами и правилами по обращению с отходами производства и потребления;

Изм.	Кол.уч.	Лист	Недок.	Подп.	Дата
2024/0884	Колесников	12.2024			
Изм. № подл.	Подпись и дата	Взам. инв. №			

- осуществление движение транспорта только по организованным временным проездам;
- неукоснительное соблюдение границ, отведенных под эксплуатацию, земельных участков и исключение сверхнормативного изъятия земель;
- осуществление движение транспорта только по существующим автомобильным дорогам и временным вдольтрассовым проездам;
- размещение объектов на малоценных в хозяйственном отношении землях;
- проектируемые объекты расположены вне границ особо охраняемых природных терри-торий, объектов природно-культурного наследия;
- рекультивация временно занимаемых земель после завершения строительства.

4.7.2 Мероприятия по охране животного мира

Учитывая, что полного воздействия на животный мир не избежать, в соответствии с требованиями № 52-ФЗ «О животном мире» от 24.04.95г. (с послед. изм. от 03.07.2016 г) в проекте предусмотрены следующие природоохранные мероприятия, направленные на минимизацию воздействия на животный мир:

- выполнение строительно-монтажных работ ведется, в основном в зимний период для уменьшения воздействия строительных машин на фаунистические комплексы;
- минимальное отчуждение земель для сохранения условий обитания животных и птиц;
- установка сплошных, не имеющих проходов заграждений и сооружений на путях мас- совой миграции животных;
- рекультивация нарушенных территорий;
- запрещение нелегальной охоты на территории месторождения;
- очистка территории строительства от отходов производства;
- запрет персоналу, работающему на объектах, иметь огнестрельное оружие и охотиться без соответствующей лицензии.

В соответствии с требованиями Постановления Правительства РФ от 13.08.1996г. №997 (с послед. изм. от 13.03.2008г.) в проекте предусмотрены следующие природоохранные меро-приятия, направленные на минимизацию воздействия на животный мир:

В целях предотвращения гибели объектов животного мира запрещается:

- выжигать растительность;
- хранить и применять ядохимикаты, удобрения, химические реагенты, горюче-смазочные материалы и другие опасные для объектов животного мира и среды их обитания ма- териалы, сырье и отходы производства без осуществления мер, гарантирующих предотвращение заболеваний и гибели объектов животного мира, ухудшения среды их обитания;

Инов. № подл.	Взам. инв. №
2024/0884	
Подпись и дата	
Колесников 12.2024	

Изм.	Кол.уч.	Лист	Нодок.	Подп.	Дата

SUP-WLL-K084-005-PD-06-OOS.TЧ					

- установить сплошные, не имеющие специальных проходов заграждений и сооруже- ний на путях массовой миграции животных;
- расчистить просеки под линиями связи и электропередачи вдоль трубопроводов от подроста древесно-кустарниковой растительности в период размножения животных;
- обеспечить полную герметизацию систем сбора, хранения и транспортировки добыва-емого жидкого и газообразного сырья.

Таким образом, за счет убыли части местообитаний и кормовых станций в процессе стро- ительства проектируемых объектов численность промысловых животных сократится крайне незначительно и для большинства видов не превысит межгодовых колебаний их обилия и ошибки учета.

Основное воздействие при проведении строительных работ произойдет на мелких животных и птиц, обитающих в районе строительства, и выразится, прежде всего, в факторе беспокойства, изъятии части местообитаний и кормовых угодий, с загрязнением природной среды в результате работы строительной техники и движения транспортных средств.

4.7.3 Мероприятия по охране объектов животного мира, занесенных в Красную книгу

В соответствии с требованиями Приказа МПР РФ от 06.04.2004. №323 «Об утверждении стратегии сохранения редких и находящихся под угрозой исчезновения видов животных, расте- ний и грибов», в проектной документации предусмотрены следующие природоохранные меро- приятия, направленные на минимизацию воздействия на объекты растительного и животного мира, занесенных в Красные книги РФ:

- технологические и организационные меры включают мероприятия от гибели на ин- женерных сооружениях, меры по защите животных при чрезвычайных ситуациях (техногенных авариях, стихийных бедствиях, погодных аномалиях);
- предотвращение проникновения в природную среду живых генетически измененных организмов (ГМО) и их воздействия на сохраняемые популяции; устранение факторов, приводящих к ухудшению здоровья живых организмов (причина плохого здоровья организмов: химическое, радиоактивное загрязнение среды, использование травмирующих методов промысла, истощение кормовой базы животных, нарушение гидрологического режима водоемов - должна быть определена и устранена или сведена к минимуму). Животное население территории представлено в основном видами с развитыми адаптационными способностями, можно прогнозировать, что действие большинства факторов будет достаточно умеренным и непродолжительным во времени. Вероятным следствием действия многих факторов являются кратковременные ограниченные пространственные перемещения фоновых видов животных, с последующим воз- вращением к ранее существовавшему с восстановлением нарушенного

Инов. № подл.	Взам. инв. №
2024/0884	
Подпись и дата	
Колесников 12.2024	

Изм.	Кол.уч.	Лист	Недок.	Подп.	Дата

- проверки исполнения предписаний об устранении ранее выявленных нарушений природоохранных требований, невыполнения природоохранных мероприятий;
- получения от органов государственной власти, органов местного самоуправления, организаций и граждан сведений о нарушениях природоохранных требований, негативном воздействии на окружающую среду, невыполнении природоохранных мероприятий;
- получения результатов ПЭМ, свидетельствующих о фактах нарушения природоохранных требований, установленных нормативов допустимого воздействия на окружающую среду, невыполнения природоохранных мероприятий;

- возникновения неблагоприятных метеорологических условий;
- поступления из подразделений организации информации о возникновении (угрозе возникновения) аварийных ситуаций, сопровождающихся негативным воздействием на окружающую среду;
- распоряжения руководства организации.

4.9.2 Производственный экологический контроль в период эксплуатации

Программу производственного экологического мониторинга рекомендуется организовывать в соответствии с существующей программой локального экологического мониторинга Верхнесалымского нефтяного месторождения, разработанной в 2022 году.

4.9.2.1 Атмосферный воздух

В границах Верхнесалымского лицензионного участка проектируется 3 пункта экологического мониторинга атмосферного воздуха.

Периодичность опробования атмосферного воздуха – 2 раза в год (июнь и сентябрь). Расположение пунктов наблюдений атмосферного воздуха в пределах Верхнесалымского лицензионного участка и их географические координаты представлены в таблице 4.9.1.

Таблица 4.9.1 Пункты мониторинга атмосферного воздуха, периодичность отбора проб и перечень контролируемых компонентов

№ п/п	Пункт отбора	Географические координаты		Местоположение пункта отбора	Перечень контролируемых компонентов	Периодичность наблюдений
		северная широта	восточная долгота			
1	ВСМ-ЗАС	60° 00'15,7"	71° 13'06,8"	Северо-восточная часть участка, 110 м на север от К-23.	Метан Оксид углерода Диоксид серы Оксид азота Диоксид азота Взвешенные вещества Сажа	2 раза в год (июнь, сентябрь)
2	ВСМ-5АС(Ф)	60°04'04"	70°50'50,5"	Северная часть участка. 300 м на запад от скважины Р-23		
3	ВСМ-7АС(ф)	60°02'46,3"	71°01'05"	Снежный покров - 300 м на север от факела УПСВ. Атмосферный воздух - на расстоянии 10-40 средних высот трубы факельной установки, с подветренной стороны от факела в день отбора проб.		

Отбор, хранение, транспортировка и анализ проб атмосферного воздуха для определения содержания контролируемых загрязняющих веществ выполняется в соответствии с государственными стандартными методиками, определенных следующими руководящими документами:

- РД 52.04.186-89 «Руководство по контролю загрязнения атмосферы»;

Изм.	Кол.уч.	Лист	Нодок.	Подп.	Дата
Ив. № подл.	Подпись и дата	Взам. инв. №			
2024/0884	Колесников 12.2024				

SUP-WLL-K084-005-PD-06-OOS.TЧ

Лист

62

- РД 52.4.2-94 «Методические указания. Охрана природы. Комплексное обследование загрязнения природных сред промышленных районов с интенсивной антропогенной нагрузкой».

Для оценки условий рассеивания загрязняющих веществ, параллельно с отбором проб проводятся измерения следующих метеорологических параметров:

- температура окружающего воздуха;
- направление и скорость ветра;
- атмосферное давление;
- уровень влажности воздуха.

Согласно ГОСТ 17.2.3.01-86 «Охрана природы. Атмосфера. Правила контроля качества воздуха населенных пунктов» точки отбора проб атмосферного воздуха размещаются на открытой, проветриваемой со всех сторон площадке, с непылящим покрытием. Отбор проб воздуха проводят на высоте 1,5-2,0 м от поверхности земли, его продолжительность определяется методикой выполнения измерений. Метрологическое обеспечение проведения исследований должно соответствовать требованиям ГОСТ Р 8.589- 2001 «Контроль загрязнения окружающей природной среды. Метрологическое обеспечение. Основные положения». Используемые при контроле средства измерений должны быть поверены в установленном порядке.

По результатам отбора составляется акт отбора с указанием даты и времени, номера пробной площадки и ее географических координат, метеорологических условий. Химический анализ проб выполняется в аккредитованной в соответствующей области лаборатории с применением аттестованных и внесенных в государственный реестр методик выполнения измерений.

4.9.2.2 Мониторинг состояния снежного покрова

В границах Верхнесалымского лицензионного участка проектируется 5 пунктов мониторинга снежного покрова.

Для наиболее полной и корректной интерпретации результатов исследований пункты мониторинга снежного покрова (ВСМ-3АС, ВСМ-5АС (Ф), ВСМ-7АС(f)) территориально совмещены с пунктами отбора проб атмосферного воздуха, что позволит определитьвозможные пути миграции и депонирования загрязняющих веществ в природных средах.

В рамках локального экологического мониторинга на территории лицензионного участка исследования состояния снежного покрова проводится по двум основным направлениям:

- мониторинг снежного покрова в зоне влияния производственных объектов;
- мониторинг общего состояния снежного покрова на территории месторождения.

В период с декабря по февраль происходит увеличение толщины и плотности снежного покрова, который к концу зимы достигает наибольшего значения. Опробование снежного покрова осуществляется один раз в год, перед началом активного снеготаяния, в марте месяце.

Периодичность отбора проб – 1 раз в год (март).

Изм. № подл.	Подпись и дата	Взам. инв. №
2024/0884	Колесников 12.2024	

Изм.	Кол.уч.	Лист	Недок.	Подп.	Дата

Перечень веществ, подлежащих обязательному замеру в пробах снежного покрова, и местоположение отбора проб приведены в таблице 4.9.2

Таблица 4.9.2 Пункты мониторинга снежного покрова, периодичность отбора проб и перечень контролируемых компонентов

№ п/п	Пункт отбора	Географические координаты		Местоположение пункта отбора	Перечень контролируемых показателей
		северная широта	восточная долгота		
1	2	3	4	5	6
1	ВСМ-2С	60°02'09,1"	70°52'51,9"	Северо-западная часть участка, 110 м на север от К-1а.	рН Ионы аммония Нитраты Сульфаты Хлориды Углеводороды (нефть и нефтепродукты) Фенолы (в пересчете на фенол) Железо общее Свинец Цинк Марганец Никель Хром VI валентный
2	ВСМ-3АС	60°00'15,7"	71°13'06,8"	Северо-восточная часть участка, 110 м на север от К-23	
3	ВСМ-5АС(Ф)	60°04'04"	70°50'50,5"	Северная часть участка. 300 м на запад от скважины Р-23	
4	ВСМ-7АС(ф)	60°02'46,3"	71°01'05"	Снежный покров - 300 м на север от факела УПСВ. Атмосферный воздух - на расстоянии 10-40 средних высот трубы факельной установки, с подветренной стороны от факела в день отбора проб.	
5	ВСМ-8С	60°01'34,3"	70°59'24,5"	Центральная часть участка. 110 м на север от К-2.	

Отбор проб снега проводится в соответствии со следующими нормативно-методическими документами:

- ГОСТ Р 70282-2022 «Охрана окружающей среды. Поверхностные и подземные воды. Общие требования к отбору проб льда и атмосферных осадков»;
- МР Минздрава СССР 5174-90 «Методические рекомендации по оценке степени загрязнения атмосферного воздуха населенных пунктов металлами по их содержаниям в снежном покрове и почве».

Способ отбора проб следующий: керн снега необходимо вырезать на полную глубину снежного отложения и поместить в контейнер (полиэтиленовый пакет или полиэтиленовое ведро с крышкой). Предварительно нижний конец снегомера и снежного керна должен быть очищен от грунта и растительных включений.

По результатам отбора составляется акт отбора с указанием даты и времени, номера пробной площадки и ее географических координат, метеорологических условий, глубины снежного покрова.

Оценка состояния снежного покрова предполагает анализ талой снеговой воды. Химические исследования проб выполняются в аккредитованной в соответствующей области лаборатории с применением аттестованных и внесенных в государственный реестр методик выполнения измерений.

Изм.	Кол.уч.	Лист	Недок.	Подп.	Дата	SUP-WLL-K084-005-PD-06-OOS.TЧ	Лист 64

Ив. № подл.
2024/0884

Подпись и дата
Колесников 12.2024

Взам. инв. №

4.9.2.3 Поверхностные воды

Пункты контроля качества поверхностных вод организуются на водоемах и водотоках, подверженных техногенному воздействию. Кроме этого, устанавливаются наблюдения за водными объектами, не подверженными негативному влиянию промышленности. Источниками загрязнения водных объектов признаются объекты, с которых осуществляется сброс или иное поступление в водные объекты вредных веществ, ухудшающих качество поверхностных и подземных вод, ограничивающих их использование, а также негативно влияющих на состояние дна и берегов водных объектов (Федеральный закон №74-ФЗ от 03.06.2006 г. «Водный кодекс Российской Федерации (с изменениями на 1 мая 2022 года), ст.95»).

В настоящем проекте для мониторинга поверхностных вод предусмотрены пункты наблюдений на крупных водотоках и их притоках, наиболее подверженных техногенному влиянию. Все пункты наблюдений поверхностных вод привязаны к подъездным путям, что обеспечит качественный отбор проб в соответствии с государственными стандартами и нормативными документами.

Для определения полного перечня загрязняющих веществ и параметров предусмотрена 3-кратная периодичность отбора проб в пунктах мониторинга поверхностных вод с использованием автотранспорта:

- в начале половодья (I-II декада мая);
- во время летне-осенней межени (III декада августа – II декада сентября);
- перед ледоставом (III декада октября).

В контрольных пунктах мониторинга предусмотрен ежемесячный контроль на нефтепродукты и хлориды в период открытого русла (июнь, июль, август).

Выбор перечисленных фаз водного режима для характеристики состояния поверхностных вод обусловлен возможным сезонным увеличением концентраций загрязняющих веществ с весенними снеговыми талыми водами и летне-осенним снижением уровня воды в реках.

Для определения уровня загрязнения поверхностных вод отбор проб предлагается проводить в 7 пунктах мониторинга (таблица 4.9.3).

Таблица 4.9.3 Пункты мониторинга поверхностных вод, перечень контролируемых показателей

Взам. инв. №	Подпись и дата Колесников 12.2024	№ пункта наблюдений	Географические координаты		Месторасположение	Контролируемые параметры			
			СШ	ВД					
			1	2	3	4	5		
			ВСМ-1ВД	60° 04' 06"	70° 57' 31"	р. Вандрас, ниже коридора коммуникаций.	Ионы аммония Нитраты БПК полный Фосфаты Сульфаты Хлориды АПАВ Углеводороды (нефть и нефтепродукты) Фенолы (в		
			ВСМ-2ВД	60° 00' 06,7"	71° 14' 45,6"	р. Лев, после пересечения внутрипромысловой автодорогой.			
			ВСМ-4ВД	60° 02' 30"	70° 52' 15"	р. Вандрас (район К-1, 1а).			
ВСМ-6ВД	59° 59' 02,7"	71° 12' 51,7"	р. Лев (район К-23).						
ВСМ-7ВД	60° 01' 46,5"	71°23' 27"	р. Лев, после пересечения						
Инов. № подл. 2024/0884							SUP-WLL-K084-005-PD-06-OOS.TЧ	Лист	
									65
		Изм.	Кол.уч.	Лист	Подок.	Подп.		Дата	

№ пункта наблюдений	Географические координаты		Месторасположение	Контролируемые параметры
	СШ	ВД		
1	2	3	4	5
			Федеральной автодорогой (выход с территории участка).	пересчете на фенол) Железо общее Свинец Цинк Марганец Никель Ртуть Хром VI валентный Медь Токсичность хроническая
ВСМ-8ВД	59° 58' 07,3"	71° 17' 39,7"	Р. Самсоновская (район К- 19)	
ВСМ-11ВД	59°55'38,2"	71°12'02,3"	р. Самсоновская, район К-65.	

Отбор, хранение и транспортировка проб поверхностных вод осуществляется по методикам, утвержденным следующими нормативными документами:

- ГОСТ 31861-2012 «Вода. Общие требования к отбору проб»;
- ГОСТ 17.1.5.05-85 «Охрана природы.Гидросфера. Общие требования к отбору проб поверхностных и морских вод, льда и атмосферных осадков»;
- ГОСТ 17.1.5.04-81 «Приборы и устройства для отбора, первичной обработки и хранения проб природных вод».

Пробы поверхностных вод отбираются с применением батометра из поверхностного слоя с глубины до 0,3 м. После отбора пробы переливаются в предварительно подготовленные емкости, в случае необходимости подвергаются консервации. По результатам отбора составляется соответствующий акт с указанием даты, времени отбора, местоположения пункта отбора, условий окружающей среды и т.п. Хранение и доставка проб должна осуществляться в строгом соответствии с требованиями ГОСТ 31861-2012 и методиками выполнения измерений. Показатели, подлежащие определению на месте отбора, должны быть выполнены специалистами аккредитованной лаборатории.

Химические исследования проб поверхностных вод выполняются в аккредитованной в соответствующей области лаборатории с применением аттестованных и внесенных в государственный реестр методик выполнения измерений.

В соответствии с «Положением об организации локального экологического мониторинга в границах лицензионных участков на право пользования недрами с целью добычи нефти и газа на территории ХМАО – Югры» (утвержденным постановлением Правительства ХМАО – Югры от 23.12.2011г. № 485-п) анализ проб поверхностных вод на содержание нефтепродуктов должен производиться методом ИК-спектроскопии.

4.9.2.4 Донные отложения

Места отбора проб донных отложений совмещаются с пунктами отбора проб поверхностных вод.

Изм. № подл.	Подпись и дата	Взам. инв. №
2024/0884	Колесников 12.2024	

Расположение пунктов наблюдений донных отложений в пределах Верхнесалымского лицензионного участка и географические координаты представлены в таблице 4.9.3.

Отбор проб донных отложений в соответствии с Постановлением Правительства ХМАО - Югры №485-п осуществляется в пунктах отбора поверхностных вод 1 раз в год в летне-осеннюю межень (август-сентябрь), перечень обязательных для исследования показателей включает: pH водной вытяжки, органическое вещество, сульфаты, хлориды, углеводороды (нефть и нефтепродукты), железо общее, свинец, цинк, марганец, никель, ртуть в валовой форме, хром VI валентный, медь, токсичность острая.

Отбор проб донных отложений для химического анализа проводится согласно следующим нормативным документам:

- ГОСТ 17.1.5.01-80 «Гидросфера. Общие требования к отбору проб донных отложений водных объектов для анализа на загрязненность»;
- РД 52.24.609-2013 «Организация и проведение наблюдений за содержанием загрязняющих веществ в донных отложениях водных объектов».

Пробы донных отложений отбирают дночерпателем или донным щупом (ГР-69 или аналогичный) со дна водного объекта площадью 1 м². Отобранные пробы помещают в полиэтиленовые пакеты, содержащие этикетки с информацией о месте и дате отбора, перечне анализируемых компонентов. По факту оформляются соответствующие акты отбора проб, содержащие информацию о дате и времени отбора, номера пробной площадки и ее географических координат, глубины водного объекта.

Химические исследования проб выполняются в аккредитованной в соответствующей области лаборатории с применением аттестованных и внесенных в государственный реестр методик выполнения измерений. Металлы определяются в подвижной форме.

4.9.2.5 Почвенный покров

Система экологического опробования почв, в границах лицензионного участка, проектируется на основе ландшафтной дифференциации территории с учетом транзитных микроландшафтов с повышенной экологической чувствительностью (поймы рек и ручьев), вероятных путей поверхностной и грунтовой (подпочвенной) миграции поллютантов и потенциально экологически-опасных техногенных объектов. При проектировании месторасположения точек опробования учитывали сравнительно естественное состояние природных комплексов, типичные участки рельефа, почвенного покрова и реальную доступность.

Расположение пунктов наблюдений должно обеспечивать получение информации о содержании загрязняющих веществ в почвах на типичных участках рельефа и почвенного покрова, не подверженных техногенному воздействию и для контроля в районе влияния техногенного воздействия. Пункты наблюдений, не подверженных техногенному влиянию, создаются на аналогичных типах почв, что и контрольные.

В границах Верхнесалымского лицензионного участка проектируется 7 пунктов экологического мониторинга почв.

Ишв. № подл. 2024/0884	Подпись и дата Колесников 12.2024	Взам. инв. №							SUP-WLL-K084-005-PD-06-OOS.TЧ	Лист 67
			Изм.	Кол.уч.	Лист	Недок.	Подп.	Дата		

Периодичность отбора проб почв – 1 раз в год (сентябрь), в период относительного покоя биоты.

Географические координаты и обоснование расположения точек опробования почв в границах Верхнесалымского лицензионного участка представлены в таблице 4.9.4.

Таблица 4.9.4 Пункты мониторинга почв, перечень контролируемых показателей

№ пункта наблюдения	Геогр. координаты		Месторасположение	Определяемые показатели
	СШ	ВД		
ВСМ-1П	60°02'02,5"	70°52'40,3"	Северо-западная часть участка, район К-1, в зоне влияния техногенных объектов. Почвы – дерново- глеевые.	pH солевой вытяжки Органическое вещество Обменный аммоний Нитраты Фосфаты Сульфаты Хлориды Углеводороды (нефть и нефтепродукты) Бенз(а)пирен Железо общее Свинец Цинк Марганец Никель Хром VI валентный Медь Токсичность острая
ВСМ-3П	60° 00' 16"	71° 13' 01"	Северо-восточная часть участка, район К-23, ниже по стоку кустовой площадки. Почвы – дерново- глеевые.	
ВСМ- 4П(Ф)	60°01'24,5"	70°53'11,5"	Фоновый пункт. Центральная часть л.у. (1 км на ЮВ от К- 1). Почвы – дерново-глеевые.	
ВСМ-6П	60°03'28"	70°59'01"	350 м на северо-восток от коридора коммуникаций, 1,1 км на юго-восток от отсыпки скв.45, в ложбине стока. Почвы – болотные верховые торфяные.	
ВСМ-7П	59°58'47,9"	71°15'48,4"	Юго-восточная часть участка, район К-116, в зоне влияния техногенных объектов. Почвы – дерново-подзолистые.	
ВСМ-8П	59°55'04"	71°16'28"	Южная часть участка, район К-21, К-24, в зоне влияния техногенных объектов. Почвы – дерново-подзолистые.	
ВСМ-9П	60°00'03"	71°05'30"	6-й км «Комкора», в зоне влияния техногенных объектов. Почвы - дерново-подзолистые.	

Отбор, хранение и транспортировка проб почв осуществляются в соответствии с установленными методическими требованиями, обеспечивающими объективность получаемых результатов химико-аналитических исследований:

- ГОСТ 17.4.3.01-2017 «Охрана природы. Почвы. Общие требования к отбору проб»;
- ГОСТ 17.4.4.02-2017 «Охрана природы. Почвы. Методы отбора и подготовки проб для химического, бактериологического, гельминтологического анализа»;
- ПНД Ф 12.1:2:2.2:2.3:3.2-03 «Методические рекомендации. Отбор проб почв, грунтов, донных отложений, илов, осадков сточных вод, шламов промышленных сточных вод, отходов производства и потребления».

Пробоотбор осуществляется с помощью бура или лопаты методом конверта. Для каждого слоя составляется объединенная проба, массой не менее 1,0 кг, путем смешивания пяти точечных проб, не менее 200 грамм каждая.

Изм.	Кол.уч.	Лист	№док.	Подп.	Дата	SUP-WLL-K084-005-PD-06-OOS.TЧ	Лист 68

Изм. 2024/0884

Подпись и дата
Колесников 12.2024

Взам. инв. №

Чтобы исключить возможность вторичного загрязнения, поверхность почвенного разреза или стенки прикопки следует зачистить ножом из полиэтилена (полистирола) или пластмассовым шпателем. Пробы отбираются чистым инструментом, не содержащим металл. Глубина взятия образца зависит от состояния почв.

При отборе проб в обязательном порядке определяется тип почв, фиксируются признаки техногенного воздействия на почвы (цвет, запах, однородность, посторонние примеси).

Отобранные пробы помещают в полиэтиленовые пакеты с этикетками, в которых указывают порядковый номер, место и дату отбора пробы. По факту оформляются соответствующие акты отбора проб, содержащие информацию о дате и времени отбора, номера пробной площадки и ее географических координат, глубины отбора.

Химические исследования проб выполняются в аккредитованной в соответствующей области лаборатории с применением аттестованных и внесенных в государственный реестр методик выполнения измерений.

4.9.2.6 Ландшафтный мониторинг

Ландшафтный мониторинг организуется для наблюдения за изменением состояния природных комплексов и их трансформацией в природно-технические системы.

При проведении мониторинга ландшафтов 1 раз в 5 лет, начиная с первого года ведения мониторинга (2010 г.), осуществляется дистанционное зондирование территории лицензионного участка (аэрофотосъемка или спектрозональная космосъемка высокого разрешения) с датой съемки не позднее года, предшествующего проведению ландшафтного мониторинга.

Аэрофото- или космическая съемка может быть заменена или совмещена с проведением полевых ландшафтных исследований.

Проведение ландшафтного мониторинга должно обеспечивать выявление антропогенной нагрузки, динамики площадей антропогенных изменений, степени деградации природных комплексов.

Полученная информация отражается на ландшафтной карте.

4.10 Программа специальных наблюдений за линейным объектом на участках, подверженных опасным природным воздействиям

Необходимо особое внимание уделять диагностике и контролю за состоянием трубопроводов при их эксплуатации. Наибольшее внимание необходимо уделять контролю состояния трубопроводной системы в местах размещения запорно-регулирующей арматуры, в потенциально аварийных местах (места сварных соединений, места дополнительного обводнения почв и грунтов, являющихся наиболее опасными для трубопроводов).

Более частому контролю со стороны линейных обходчиков подлежат также места образования промоин и оврагов вдоль труб, места работы техники, где не исключена возможность наезда ее на трубопровод.

Изм.	Кол.уч.	Лист	Недок.	Подп.	Дата	SUP-WLL-K084-005-PD-06-OOS.TЧ	Лист 69

Изн. № подл.	Подпись и дата	Взам. инв. №
2024/0884	Колесников 12.2024	

4.11 Конструктивные решения и защитные устройства, предотвращающие попадание животных на территорию электрических подстанций, иных зданий и сооружений линейного объекта, а также под транспортные средства и в работающие механизмы

Проектом не предусматриваются защитные устройства, так как устойчивые пути миграций животных отсутствуют.

4.12 Мероприятия по обеспечению санитарно-эпидемиологического благополучия населения на территории жилой застройки

Мероприятия по обеспечению санитарно-эпидемиологического благополучия населения на территории жилой застройки не проводятся в связи с большой удаленностью расположения от жилой зоны.

Проектируемый объект находится на территории Верхнесалымского месторождения в 143 км к юго-западу от районного центра г. Нефтеюганск и в 24 км к западу от поселка Салым и железнодорожной станции Салым.

Взам. инв. №	Подпись и дата Колесников 12.2024	Инв. № подл. 2024/0884							
							SUP-WLL-K084-005-PD-06-OOS.T4		Лист
									70
Изм.	Кол.уч.	Лист	№док.	Подп.	Дата				

5. ПЕРЕЧЕНЬ И РАСЧЕТ ЗАТРАТ НА РЕАЛИЗАЦИЮ ПРИРОДООХРАННЫХ МЕРОПРИЯТИЙ И КОМПЕНСАЦИОННЫХ ВЫПЛАТ

5.1 Расчет платы за негативное воздействие на окружающую среду

По данному проекту расчет платы за негативное воздействие на окружающую природную среду предусмотрен по следующим направлениям:

- за выбросы загрязняющих веществ в атмосферный воздух;
- за размещение отходов.

Плата за сбросы загрязняющих веществ в поверхностные и подземные воды по данному проекту не предусмотрена, так как сбросы сточных вод в водоисточники не производятся. При загрязнении окружающей среды в результате аварии по вине природопользователя плата взимается как сверхлимитное загрязнение.

Расчет платы за негативное воздействие на окружающую природную среду выполнен на основании:

- постановления Правительства РФ от 13 сентября 2016г. №913 «О ставках платы за негативное воздействие на окружающую среду и дополнительных коэффициентов»;
- постановления Правительства РФ от 29.06.2018 N 758 «О ставках платы за негативное воздействие на окружающую среду при размещении твердых коммунальных отходов IV класса опасности (малоопасные) и внесении изменений в некоторые акты Правительства Российской Федерации»;
- постановление Правительства РФ от 17.04.2024 N 492 «О применении в 2024 и 2025 годах ставок платы за негативное воздействие на окружающую среду».

Платежи за негативное воздействие на окружающую среду рассчитаны исходя из массы по данному проекту расчет платы за негативное воздействие на окружающую среду произведен на этапы жизненного цикла проектируемых объектов:

- период строительства;
- период эксплуатации.

Расчет платы подлежит обязательной корректировке по ставкам, действующим на момент внесения природопользователем платежа за загрязнение окружающей среды.

5.1.1 Расчет платы за выбросы загрязняющих веществ в атмосферный воздух

Плата предприятия за выбросы вредных веществ в атмосферу составляет:

- за период строительства – 41,43 р.;
- за период эксплуатации – 285,48 р.

Расчет платы за выбросы вредных веществ в атмосферу за период приведён в Приложении Л.

5.1.2 Расчет платы за размещение отходов

Плата за размещение твердых коммунальных отходов IV класса опасности (малоопасные) осуществляется региональным оператором отходов.

Изм.	Кол.уч.	Лист	Подок.	Подп.	Дата	SUP-WLL-K084-005-PD-06-OOS.TЧ	Лист
5.1.1 Расчет платы за выбросы загрязняющих веществ в атмосферный воздух							
Плата предприятия за выбросы вредных веществ в атмосферу составляет:							
<ul style="list-style-type: none">• за период строительства – 41,43 р.;• за период эксплуатации – 285,48 р.							
Расчет платы за выбросы вредных веществ в атмосферу за период приведён в Приложении Л.							
5.1.2 Расчет платы за размещение отходов							
Плата за размещение твердых коммунальных отходов IV класса опасности (малоопасные) осуществляется региональным оператором отходов.							
Инов. № подл.	2024/0884						Лист
Подпись и дата	Колесников 12.2024						
Взам. инв. №							

Результаты расчета платы за размещение отходов, образующихся в период строительства, приведены в Приложении Л.

По данному проекту размер платы за размещение отходов составит:

- за период строительства 23,9 р.;
- за период эксплуатации – 0 р.

5.2 Расчет компенсационных выплат и арендной платы

5.2.1 Затраты на арендную плату за пользование лесными участками

Согласно статьям 45, 71, 94 Лесного кодекса РФ от 4 декабря 2006 г. № 200-ФЗ, приказа Рослесхоза от 10 июня 2011 г. № 223 «Об утверждении Правил использования лесов для строительства, реконструкции, эксплуатации линий линейных объектов» лесные участки для выполнения строительства трубопроводов предоставляются в аренду.

За использование лесного участка в целях, не связанных с ведением лесного хозяйства, размер арендной платы определяется как произведение ставок платы за единицу площади лесного участка и арендуемой площади. Ставки платы приняты в соответствии с постановлением Правительства РФ от 22 мая 2007 г. № 310 «О ставках платы за единицу объема лесных ресурсов и ставках платы за единицу площади лесного участка, находящегося в федеральной собственности».

Размер годовой арендной платы за пользование лесными участками указан в Договорах аренды лесного участка (см. Приложение Б, Раздел 1 «Пояснительная записка»).

5.2.2 Затраты на производственный экологический контроль (мониторинг)

Ежегодные затраты на выполнение программы ПЭК и ЛЭМ по всей Салымской группе месторождений составляют:

- Для ЛЭМ – ориентировочно 1,5 млн. рублей;
- Для ПЭК – 2,8 млн. рублей.

Ив. № подл. 2024/0884	Подпись и дата Колесников 12.2024	Взам. инв. №								SUP-WLL-K084-005-PD-06-OOS.TЧ	Лист
											72
			Изм.	Кол.уч.	Лист	Недок.	Подп.	Дата			

6. ЗАКЛЮЧЕНИЕ

6.1 Оценка воздействия за период строительства объекта:

Общее количество стационарных источников выбросов загрязняющих веществ при строительстве составит 6, в том числе организованных – 1, неорганизованных – 5.

При работе передвижной дизельной электростанции в атмосферный воздух через трубу (ИЗА № 5501) выделяются углерод оксид, оксиды азота, керосин, сажа, серы диоксид, формальдегид, бенз/а/пирен.

При сварочных работах источниками выделения являются электроды и процесс газовой резки углеродистой стали, выделяемые вещества – желез оксид, марганец и его соединения, азота диоксид, углерод оксид, фториды газообразные, фториды плохо растворимые, пыль неорганическая: 70-20% SiO2 (ИЗА № 6501).

При работе спецтехнике и движении автотранспорта источниками выделения являются двигатели внутреннего сгорания, выделяемые вещества – азота диоксид, азот (II) оксид, сажа, сера диоксид, углерод оксид, керосин (ИЗА № 6502).

При лакокрасочных работах источником выделения является эмаль, грунтовка и растворитель, выделяемые вещества – ксилол, уайт-спирит, взвешенные вещества (ИЗА № 6503).

При перегрузке материалов источником выделения является торф, песок, выделяемые вещества – взвешенные вещества (ИЗА № 6504).

При заправке топливом техники в атмосферный воздух выделяются дигидросульфид и алканы C12-C19 (ИЗА № 6505).

Валовые выбросы в атмосферу загрязняющих веществ за период строительства составят 0,195 т/год.

При анализе результатов расчета рассеивания вредных веществ установлено, что за период строительства концентрации вредных веществ в расчетных точках не превысят предельно допустимые.

Согласно проведенным расчётам распространения шума по территории строительной площадки, шумовое воздействие на период строительства не превысит гигиенических нормативов.

При строительстве линейных объектов можно выделить ряд видов потенциального воздействия на почвы:

- изъятие земель под линейные объекты;
- механическое воздействие, происходящее в процессе строительства.

Эти виды воздействия связаны с расчисткой площадок строительства от лесокустарниковой и кустарниковой растительности.

Количество образующихся отходов и строительного мусора составит 4,828 т. Соблюдение проектных решений по организации сбора, накопления, использования, утилизации и удаления

Изм.	Кол.уч.	Лист	Нодок.	Подп.	Дата
2024/0884	Колесников	12.2024	Взам. инв. №	Инов. № подл.	

образующихся отходов, позволят исключить захламление и загрязнение земель и предотвратить отрицательное воздействие отходов на другие компоненты окружающей среды.

Общая плата за загрязнение окружающей среды на период строительства объекта составит:

- за выбросы в атмосферный воздух – 41,43 руб.;
- за размещение отходов – 23,29 руб.

В целях снижения негативного воздействия проектируемого объекта на окружающую среду проектом предусмотрен комплекс природоохранных мероприятий. При проведении работ по строительству и рекультивации необходимо:

- -строгое соблюдение полосы земельного отвода,
- соблюдение правил пожарной безопасности,
- введение запрета на передвижение транспорта вне организованных проездов,
- недопущение захламления территории мусором, горюче-смазочными материалами.

При условии соблюдения проектных решений, выполнения предусмотренных проектом мер по защите окружающей среды, строительство проектируемого объекта не вызывает опасения. При воздействии на окружающую природную среду не предполагается ухудшения сложившейся в районе ситуации, влияющей на атмосферный воздух, водные ресурсы, рельеф, почву, растительный и животный мир.

Надежность, безопасность и безаварийность работы проектируемых объектов обеспечиваются на стадии проектирования путем выбора трассы, материалов, комплектующих, основных технических решений, методов и технологии строительства.

Основные предусматриваемые технические решения, представлены комплексом технологических, технических и организационных мероприятий, направленных, в первую очередь, на повышение эксплуатационной надежности, противопожарной и экологической безопасности проектируемых объектов.

При ведении работ в полном соответствии с природоохранными требованиями оказываемое воздействие на окружающую среду не будет существенно отличаться от естественных изменений в экосистемных процессах.

6.2 Оценка воздействия при эксплуатации объекта:

Общее количество стационарных источников выбросов загрязняющих веществ при эксплуатации составит 4, в том числе организованных – 2, неорганизованных – 2.

Источники выделения располагаются на участках – аппаратных дворах КПЗОУ:

- неорганизованный источник – совокупность неплотностей обвязки КУ, через который в атмосферный воздух поступают аэрозольные выбросы технологических сред;
- воздушник дрен. емкости КПЗОУ – организованный источник, через который в атмосферный воздух поступают выбросы испарения технологических сред.

Инов. № подл.	2024/0884	Подпись и дата Колесников 12.2024	Взам. инв. №	6.2 Оценка воздействия при эксплуатации объекта: Общее количество стационарных источников выбросов загрязняющих веществ при эксплуатации составит 4, в том числе организованных – 2, неорганизованных – 2. Источники выделения располагаются на участках – аппаратных дворах КПЗОУ: - неорганизованный источник – совокупность неплотностей обвязки КУ, через который в атмосферный воздух поступают аэрозольные выбросы технологических сред; - воздушник дрен. емкости КПЗОУ – организованный источник, через который в атмосферный воздух поступают выбросы испарения технологических сред.						
				SUP-WLL-K084-005-PD-06-OOS.TЧ						Лист
										74
Изм.	Кол.уч.	Лист	Недок.	Подп.	Дата					

Сами КПЗОУ выполнены в герметичном исполнении и не являются источниками выделения. Вытесняемые при прочистке трубопроводов среды скапливаются в дренажной емкости. Источники выделения располагаются на участках – аппаратных дворах КПЗОУ:

- неорганизованный источник – совокупность неплотностей обвязки КПЗОУ (№№6001,6002), через который в атмосферный воздух поступают вещества:

- (410) Метан;
- (415) Смесь предельных углеводородов C1H4-C5H12;
- (416) Смесь предельных углеводородов C6H14-C10H22;
- (602) Бензол (Циклогексатриен; фенилгидрид);
- (616) Диметилбензол (смесь о-, м-, п- изомеров) (Метилтолуол);
- (621) Метилбензол (Фенилметан);
- (627) Этилбензол (Фенилэтан);
- (1052) Метанол;
- (2754) Алканы C12-19 (в пересчете на C);

- воздушник дренажной емкости КПЗОУ – организованный источник (№№0001,0002),через который в атмосферный воздух поступают вещества:

- (410) Метан;
- (415) Смесь предельных углеводородов C1H4-C5H12;
- (416) Смесь предельных углеводородов C6H14-C10H22;
- (602) Бензол (Циклогексатриен; фенилгидрид);
- (616) Диметилбензол (смесь о-, м-, п- изомеров) (Метилтолуол);
- (621) Метилбензол (Фенилметан);
- (627) Этилбензол (Фенилэтан);
- (1052) Метанол;
- (2754) Алканы C12-19 (в пересчете на C).

Валовые выбросы в атмосферу загрязняющих веществ составят 1,085 т/год.

В период эксплуатации проектируемого объекта воздействия на водные объекты, шумового воздействия нет.

Количество образующихся отходов и строительного мусора составит 0,037 т

В рамках регламентной эксплуатации проектируемых объектов воздействие на почвенный покров практически отсутствует.

Плата за загрязнение окружающей среды в период эксплуатации объекта составит:

- за выбросы в атмосферный воздух – 285,48 руб.;
- за размещение отходов – 0 руб.

Воздействие на компоненты окружающей среды при реализации проекта допустимы при соблюдении установленных экологических норм и требований, предъявляемых к размещению отходов производства и потребления, отведению и очистке хозяйственно-бытовых сточных вод, соблюдению нормативов выбросов загрязняющих веществ в атмосферу.

Изн. № подл.	2024/0884	Подпись и дата Колесников 12.2024	Взам. инв. №	Количество образующихся отходов и строительного мусора составит 0,037 т						
				В рамках регламентной эксплуатации проектируемых объектов воздействие на почвенный покров практически отсутствует.						
				Плата за загрязнение окружающей среды в период эксплуатации объекта составит:						
				<ul style="list-style-type: none">за выбросы в атмосферный воздух – 285,48 руб.;за размещение отходов – 0 руб.						
				Воздействие на компоненты окружающей среды при реализации проекта допустимы при соблюдении установленных экологических норм и требований, предъявляемых к размещению отходов производства и потребления, отведению и очистке хозяйственно-бытовых сточных вод, соблюдению нормативов выбросов загрязняющих веществ в атмосферу.						
				SUP-WLL-K084-005-PD-06-OOS.TЧ						Лист
										75
				Изм.	Кол.уч.	Лист	Нодок.	Подп.	Дата	

В целом намечаемая деятельность соответствует требованиям, установленным законодательством Российской Федерации.

Иув. № подл.	Подпись и дата	Взам. инв. №
2024/0884	Колесников 12.2024	

Изм.	Кол.уч.	Лист	№док.	Подп.	Дата

7. ССЫЛОЧНЫЕ ДОКУМЕНТЫ

1. Федеральный Закон «Об охране окружающей среды» от 10 января 2002 г. № 7-ФЗ.

2. Федеральный Закон «Об охране атмосферного воздуха» от 04 мая 1999 г. № 96-ФЗ.

3. Федеральный Закон от 30 марта 1999 г. №52-ФЗ «О санитарно-эпидемиологическом благополучии населения».

4. СанПиН 2.2.1/2.1.1.1200-03 «Санитарно-защитные зоны и санитарная классификация предприятий, сооружений и иных объектов». – М.: Минздрав, 2008 г.

5. Методическое пособие по расчету, нормированию и контролю выбросов вредных (загрязняющих) веществ в атмосферный воздух (дополненное и переработанное). – СПб.: НИИ Атмосфера, 2012 г.

6. Методика проведения инвентаризации выбросов загрязняющих веществ в атмосферу для автотранспортных предприятий (расчетным методом), Москва, 1998 г.

7. Методика проведения инвентаризации выбросов загрязняющих веществ в атмосферу для баз дорожной техники (расчетным методом)»- НИИАТ, г. Москва, 1998 г.

8. Методическое пособие по расчету выбросов от неорганизованных источников в промышленности строительных материалов. Новороссийск, 2000 г.

9. Методика расчета выделений (выбросов) загрязняющих веществ в атмосферу при сварочных работах (на основе удельных показателей), СПб, 1997 г.

10. Методика расчета выбросов в атмосферу загрязняющих веществ автотранспортом на городских магистралях (Москва, 1997 г.).

11. РД 52.04.186-89. Руководство по контролю загрязнения атмосферы. – М., 1991.

12. ГОСТ 17.2.3.01-86. Охрана природы. Атмосфера. Правила контроля качества воздуха населенных пунктов.-М.: Госстандарт, 1987 г.

13. СанПиН 2.1.3684-21. Санитарные правила и нормы "Санитарно-эпидемиологические требования к содержанию территорий городских и сельских поселений, к водным объектам, питьевой воде и питьевому водоснабжению населения, атмосферному воздуху, почвам, жилым помещениям, эксплуатации производственных, общественных помещений, организации и проведению санитарно-противоэпидемических (профилактических) мероприятий"

14. СанПиН 1.2.3685-21 "Гигиенические нормативы и требования к обеспечению безопасности и (или) безвредности для человека факторов среды обитания"

15. Федеральный Закон от 24 июня 1998 г. № 89-ФЗ «Об отходах производства и потребления».

16. Постановление Правительства РФ №87-ПП от 16.02.2008 г. «О составе разделов проектной документации и требованиях к их содержанию».

17. ГОСТ 33997-2016 Колесные транспортные средства. Требования к безопасности в эксплуатации и методы проверки

Изм. № подл.	Подпись и дата	Взам. инв. №
2024/0884	Колесников 12.2024	

Изм.	Кол.уч.	Лист	Недок.	Подп.	Дата

18. ГОСТ 17.4.3.03-85 «Охрана природы. Почвы. Требования к охране плодородного слоя почвы при производстве земляных работ». ГОСТ 17.5.3.06-85 «Охрана природы. Земли. Требования к определению норм снятия плодородного слоя почвы при производстве земляных работ».

19. ГОСТ 17.5.3.05-84 «Охрана природы. Общие требования к землеванию. Рекультивация земель».

20. Предельное количество накопления токсичных промышленных отходов на территории предприятия. Правила, утвержденные Минздравом СССР №320985 от 01.02.85. М.: Минздрав СССР, 1985.

21. Защита от шума в градостроительстве./Справочник проектировщика. - М.: Стройиздат, 1993.

22. Руководство по расчету и проектированию средств защиты застройки от транспортного шума. /НИИСФ. - М.: Стройиздат, 1982.

23. Снижение шума в зданиях и жилых районах. - М.: Стройиздат, 1987.

24. Рекомендации по расчету систем сбора, отведения и очистки поверхностного стока с селитебных территорий, площадок предприятий и определению условий выпуска его в водные объекты, ВНИИ ВОДГЕО. М, 2006 г.

25. Постановление Правительства РФ от 10.07.2018 N 800 «О проведении рекультивации и консервации земель»

26. Постановление Правительства Российской Федерации от 28.11.2024 № 1644 «О порядке проведения оценки воздействия на окружающую среду»

Научная и фондовая литература

27. Атлас Тюменской области, вып. 1, ГУГК, 1971.

28. Ануфриев В. М. и др. Прогноз ущерба населению наземных позвоночных при строительстве газопровода //Газопровод Ямал – Центр /Прогноз изменений природной среды: Тр. Коми науч.-центра УрО РАН. № 31. Сыктывкар, 1993. С. 80-90.Атлас Тюменской области. часть 1. . М., ГУГК 1971.

29. Арефьев С.П., Гашев С.Н., Селюков А.Г. Биологическое разнообразие и географическое распространение позвоночных животных Тюменской области.//Западная Сибирь – проблемы развития. Тюмень, 1994.

30. Гынгазов А. М., Миловидов С. П. Орнитофауна Западно-Сибирской равнины. Томск, 1977. 351 с.

31. Гашев С.Н. Млекопитающие в системе экологического мониторинга (на примере Тюменской области). Тюмень: Изд-во ТюмГУ, 2000.

32. Залесов А. С. Методический подход к оценке ущерба, нанесённого охотхозяйственной отрасли и нефтегазодобычи. Киров, 1994.

Инов. № подл.	Взам. инв. №
2024/0884	
Подпись и дата	
Колесников 12.2024	

Изм.	Кол.уч.	Лист	Недок.	Подп.	Дата

33. Ильина И.С., Махно В.Д. Геоботаническое районирование. Врезка на карте «Растительность Западно-Сибирской низменности». М.: ГУГК, 1976

34. Классификация почв Росси, М. Почв. Ин-т им. В.В. Докучаева. 1997.

35. Красная Книга ХМАО. Животные, растения, грибы. Екатеринбург, 2003.

36. Красная книга РСФСР: Растения. М.: Росагропромиздат, 1988.

37. Красная Книга РСФСР. Животные. М., 1983.

38. Мукатанов А.Х., Ривкин П.Р. Влияние нефти на свойства почв. –«Нефтяное хозяйство», 1980, № 4.

39. Оборин А.А., Калачникова И.Г., Масливец Т.А и др. Самоочищение и рекультивация нефтезагрязненных почв Предуралья и Западной Сибири. /Восстановление нефтезагрязненных почвенных экосистем. М., 1988.

40. Отчет о НИР: Разработать рекомендации по повышению устойчивости лесных биогеоценозов при нефтедобыче в Западной Сибири (заключительный): Тюменская ЛОС ВНИИЛМ, Чижов Б.Е., Тюмень, 1990.

41. Отчет об инженерно-экологических изысканиях (ИЭИ) (заказ 7210). Оценка состояния окружающей среды (ОСОС). Фоновое состояние экосистем (по результатам рекогносцировочного обследования). Часть 1. Отчёт о проведении рекогносцировочного обследования животного мир, ГНУ ВНИИОЗ им. проф. Житкова, Киров, 2005.

42. Отчет об инженерно-экологических изысканиях (ИЭИ) (заказ 7277). Оценка состояния окружающей среды (ОСОС). Фоновое состояние экосистем (по результатам рекогносцировочного обследования). Историко-археологические исследования, этнокультурное состояние территории и её мониторинг».

43. Новиков В. П. Экологическая экспертиза строительных проектов нефтегазового комплекса //Югра. 1992. № 14. С.

44. Пиминов В. Н., Сеницын А. А., Чесноков А. Д. К влиянию действующих и строящихся трубопроводов на охотничье-промысловых животных //XI Междунар. симпозиум по биоиндикаторам: Современные проблемы биоиндикации и биомониторинга. Сыктывкар, 17-21 сентября 2001 г. Сыктывкар, 2001.

45. Пиминов В. Н., Сеницын А. А., Чесноков А. Д. Воздействие нефтегазодобычи на возобновимые промысловые ресурсы Тюменского Севера //Экология северных территорий России. Проблемы, прогноз ситуации, пути развития, решения: Мат. Междунар. конф. Т.1. Архангельск, 2002.

46. Предварительный отчет о выполнении научно-исследовательских работ на стадии ТЭО по Западно-Салымскому и Ваделыпскому месторождениям. ОСОС. Археологические исследования. РАН Сибирское отделение Институт проблем освоения Севера, Тюмень, 2004.

47. Солнцева Н.П. Устойчивость техногенной трансформации лесных почв при нефтедобыче. - "Вестник Московского университета". сер. 5. География. 1981, N3.

Изм. № подл.	Изм. инв. №
2024/0884	Колесников 12.2024

Изм.	Кол.уч.	Лист	Недок.	Подп.	Дата

48. Солнцева Н.П. Геохимическая устойчивость природных систем к техногенезу (принципы и методы изучения. Критерии прогноза)// Добыча полезных ископаемых и геохимия природных геосистем. М., 1982.

49. Солнцева Н.П. Общие закономерности трансформации почв в районах добычи нефти // Восстановление нефтезагрязненных почвенных экосистем. М., Наука., 1988.

50. Сорокина Л. И., Русанов Я. С. Рекомендации по определению степени антропогенного воздействия (фактора беспокойства) на популяции охотничьих животных. М., 1986.

51. Чесноков Н. И. Рациональное использование пушных ресурсов Обского Севера в условиях промышленного освоения //Влияние хозяйственной деятельности человека на популяции охотничьих животных и среду их обитания: Мат. к науч. конф., 14-16 мая 1980 г. Киров, 1980. Т. 2.

52. Хренов В.Я. Почвы Тюменской области. Екатеринбург, 2002.

53. Шуйцев Ю.К. Восстановительная способность растительности как основа прогнозного районирования (на примере нефтедобычи) //Ландшафтно-геохимическое районирование и охрана среды. Вопросы географии. Вып. 140., М., 1983.

Изм.	Кол.уч.	Лист	Недок.	Подп.	Дата	Инва. № подл. 2024/0884	Подпись и дата Колесников 12.2024	Взам. инв. №	Лист

SUP-WLL-K084-005-PD-06-OOS.TЧ

80

ПРИЛОЖЕНИЕ А КОПИИ ПИСЕМ


**МИНИСТЕРСТВО
ПРИРОДНЫХ РЕСУРСОВ И ЭКОЛОГИИ
РОССИЙСКОЙ ФЕДЕРАЦИИ**
(Минприроды России)

ул. Б. Грузинская, д. 4/6, Москва, 125993,
тел. (499) 254-48-00, факс (499) 254-43-10
сайт: www.mnr.gov.ru
e-mail: minprirody@mnr.gov.ru
телефакс 112242 СФЕН
30.04.2020 № 15-47/10213
на № _____ от _____

ФАУ «Главгосэкспертиза»
Минстроя России
Фуркасовский пер., д.6, Москва, 101000

О предоставлении информации для
инженерно-экологических изысканий

Министерство природных ресурсов и экологии Российской Федерации в соответствии с письмом от 04.02.2020 № 09-1/1137-СБ направляет актуализированный перечень особо охраняемых природных территорий (далее – ООПТ) федерального значения.

Дополнительно сообщаем, что перечень содержит действующие и планируемые к созданию ООПТ федерального значения, создаваемые в рамках национального проекта «Экология» (далее – Проект). Окончание реализации Проекта запланировано на 31.12.2024. Учитывая изложенное данное письмо считается действительным до наступления указанной даты.

Дополнительно сообщаем, что в настоящее время не для всех федеральных ООПТ установлены охранные зоны, учитывая изложенное перечень не содержит районы в которых находятся охранные зоны федеральных ООПТ.

Минприроды России считаем возможным использовать данное письмо с приложенным перечнем при проведении инженерных изысканий и разработке проектной документации на территориях административно-территориальных единиц субъекта Российской Федерации отсутствующих в перечне, в качестве информации уполномоченного государственного органа исполнительной власти в сфере охраны окружающей среды об отсутствии ООПТ федерального значения.

При реализации объектов на территории административно-территориальных единиц субъекта Российской Федерации указанных в перечне и сопредельных с ними, необходимо обращаться за информацией подтверждающей отсутствия/наличия ООПТ федерального значения в федеральный орган исполнительной власти, в чьем ведении находится соответствующая ООПТ.

Минприроды России просит направить данное письмо с перечнем для использования в работе и размещения на официальных сайтах в подведомственные организации, уполномоченные на проведение государственной экологической экспертизы регионального уровня, а также на проведение государственной экспертизы проектной документации регионального уровня.
Приложение: на 31 листе.

Заместитель директора Департамента государственной
политики и регулирования в сфере развития
ООПТ и Байкальской природной территории

Исп. Гатченко С.А. (495) 252-23-61 (доб. 19-45)



А.И. Григорьев

Инов. № подл.	Взам. инв. №
2024/0884	
Подпись и дата	
Колесников 12.2024	

Изм.	Кол.уч.	Лист	№ док.	Подп.	Дата

Приложение к письму Минприроды России
от _____ № _____

Перечень муниципальных образований субъектов Российской Федерации,
в границах которых имеются ООПТ федерального значения, а также
территории, зарезервированные под создание новых ООПТ федерального
значения в рамках национального проекта «Экология».

Код субъекта РФ	Субъект Российской Федерации	Административно-территориальная единица субъекта РФ	Категория федерального ООПТ	Название ООПТ	Принадлежность
1	Республика Адыгея	Майкопский район	Государственный природный заповедник	Кавказский имени Х.Г. Шапошникова	Минприроды России
	Республика Адыгея	г. Майкоп	Дендрологический парк и ботанический сад	Дендрарий Адыгейского государственного университета	Минобрнауки России, ФГБОУ высшего профессионального образования "Адыгейский государственный университет"
2	Республика Башкортостан	Бурзянский район	Государственный природный заповедник	Башкирский	Минприроды России
	Республика Башкортостан	Бурзянский район	Государственный природный заповедник	Шульган-Таш	Минприроды России
	Республика Башкортостан	Белорецкий район ЗАТО г. Межгорье	Государственный природный заповедник	Южно-Уральский	Минприроды России
	Республика Башкортостан	г. Уфа	Дендрологический парк и ботанический сад	Ботанический сад-институт Уфимского научного центра РАН	РАН, Учреждение РАН Ботанический сад – институт Уфимского научного центра РАН
	Республика Башкортостан	Бурзянский район, Кугарчинский район, Мелеузовский район	Национальный парк	Башкирия	Минприроды России

Изм. № подл.	Подпись и дата	Взам. инв. №
2024/0884	Колесников 12.2024	

Изм.	Кол.уч.	Лист	№ док.	Подп.	Дата

	Петербург	Петербург	кий парк и ботанический сад	Санкт-Петербургского государственного университета	России, ФГБОУ высшего профессионального образования "Санкт-Петербургский государственный университет"
	г. Санкт-Петербург	г. Санкт-Петербург	Дендрологический парк и ботанический сад	Ботанический сад Санкт-Петербургской государственной лесотехнической академии им.С.М.Кирова	Минобрнауки России, ФГБОУ высшего профессионального образования "Санкт-Петербургский государственный лесотехнический университет имени С.М. Кирова"
79	Еврейская автономная область	Биробиджанский , Облученский, Смидовичский	Государственный природный заповедник	Бастак	Минприроды России
83	Ненецкий автономный округ	Заполярный	Государственный природный заповедник	Ненецкий	Минприроды России
	Ненецкий автономный округ	Заполярный	Государственный природный заказник	Ненецкий	Минприроды России
86	Ханты-Мансийский автономный округ - Югра	Кондинский, Ханты-Мансийский	Государственный природный заказник	Васпухольский	Минприроды России
	Ханты-Мансийский автономный округ - Югра	Кондинский, Советский	Государственный природный заказник	Верхне-Кондинский	Минприроды России
	Ханты-Мансийский автономный округ - Югра	Ханты-Мансийский	Государственный природный заказник	Елизаровский	Минприроды России
	Ханты-Мансийский автономный округ - Югра	Березовский, Советский	Государственный природный заповедник	Малая Сосьва	Минприроды России
	Ханты-Мансийский автономный округ - Югра	Сургутский	Государственный природный заповедник	Юганский	Минприроды России

Изм. № подл.	Подпись и дата	Взам. инв. №
2024/0884	Колесников 12.2024	

Изм.	Кол.уч.	Лист	№док.	Подп.	Дата



Департамент недропользования и природных ресурсов
Ханты-Мансийского автономного округа – Югры
(Депнедра и природных ресурсов Югры)

ул. Студенческая, дом 2, г. Ханты-Мансийск,
Ханты-Мансийский автономный округ – Югра,
(Тюменская область), 628011

Телефон: (3467) 36-01-10 (3151)
Факс:(3467) 32-63-03
E-mail: deprirod@admhmao.ru

ООО «ТЭКПРО»

На исх. №7327-ООПТ от 07.10.2024

На Ваш запрос сообщаю, что по данным государственного кадастра особо охраняемых природных территорий регионального и местного значения Ханты-Мансийского автономного округа – Югры (далее – автономный округ) в границах размещения объекта «Обустройство Верхнесалымского месторождения. Нефтегазосборный трубопровод. Участок Куст скважин №84 – т.вр. в районе узла Ш85» (далее – Объект) действующие особо охраняемые природные территории регионального и местного значения, категории которых установлены п. 2 ст. 2 Федерального закона от 14.03.1995 № 33-ФЗ «Об особо охраняемых природных территориях», ст. 2 Закона автономного округа от 29.03.2018 № 34-оз «О регулировании отдельных отношений в области организации, охраны и использования особо охраняемых природных территорий регионального значения в Ханты-Мансийском автономном округе – Югре», а также их охранные зоны отсутствуют.

Особо охраняемые природные территории, их охранные зоны, предлагаемые для создания и расширения в автономном округе, перечень которых закреплён в п. 4.1 постановления Правительства автономного округа от 12.07.2013 № 245-п «О концепции развития и функционирования системы особо охраняемых природных территорий Ханты-Мансийского автономного округа – Югры на период до 2030 года», в границах размещения Объекта отсутствуют.

Научно-исследовательские изыскания на предмет наличия редких видов флоры и фауны, занесенных в Красные книги Российской Федерации
Сформировано автоматически в Подсистеме оказания услуг
АИС «Геонформационная система природных ресурсов» Территориальной информационной системы Ханты-Мансийского автономного округа – Югры

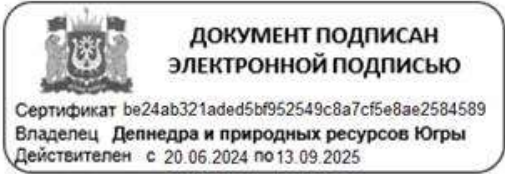
Инов. № подл.	Взам. инв. №
2024/0884	
Подпись и дата	
Колесников 12.2024	

Изм.	Кол.уч.	Лист	№док.	Подп.	Дата

и автономного округа, Департаментом недропользования и природных ресурсов автономного округа (далее – Департамент) не проводились.

Для уточнения сведений о местах произрастания и обитания краснокнижных видов необходимо проведение инженерно-экологических изысканий в соответствии со Сводом правил «Инженерно-экологические изыскания для строительства» (СП 11-102-97).

В случае обнаружения при проведении инженерно-экологических изысканий редких видов животных и растений, информацию о местах их обитания, произрастания и численности прошу направить в адрес Департамента в соответствии с п. 3.4 раздела 3 Порядка ведения Красной книги автономного округа, утвержденного постановлением Правительства автономного округа от 17.12.2009 № 333-п «О Красной книге Ханты-Мансийского автономного округа – Югры».



Инов. № подл.	Взам. инв. №
2024/0884	

Подпись и дата
Колесников 12.2024

Сформировано автоматически в Подсистеме оказания услуг
АИС «Геоинформационная система природных ресурсов» Территориальной информационной
системы Ханты-Мансийского автономного округа – Югры

Изм.	Кол.уч.	Лист	Недок.	Подп.	Дата



Администрация Нefтеyганского района

ООО «ТЭКПРО»

**КОМИТЕТ
ПО ДЕЛАМ НАРОДОВ СЕВЕРА,
ОХРАНЫ ОКРУЖАЮЩЕЙ
СРЕДЫ И ВОДНЫХ РЕСУРСОВ**

ул. Нефтяников, строение № 10, г. Нефтеyганск,
Ханты-Мансийский автономный округ - Югра, 628305
Телефон: (3463) 25-02-34; факс: 25-02-39, 25-02-61
E-mail: Sever@adm oil.ru; yorenovaou@adm oil.ru
<http://www.adm oil.ocsuslugi.ru>

09.10.2024 № 28-Исх-1383

На № 204/П-03 от 12.09.2024

О предоставлении сведений

На Ваш запрос о предоставлении сведений в отношении объектов: «Обустройство Верхнесалымского месторождения. Коридор коммуникаций на Куст скважин №84», «Обустройство Верхнесалымского месторождения. Нефтегазосборный трубопровод. Участок Куст скважин №84 - т.вр. в районе узла П85», «Обустройство Верхнесалымского месторождения. Куст скважин №84» сообщаем следующее.

На межселенной территории Нефтеyганского района в районе проектируемых объектов:

- территории традиционного природопользования коренных малочисленных народов Севера местного значения отсутствуют;
- особо охраняемые природные территории местного значения и зарезервированные территории и объекты для создания ООПТ местного значения отсутствуют;
- объекты размещения отходов в т.ч. свалки и полигоны твердых коммунальных и промышленных отходов и их СЗЗ отсутствуют;
- несанкционированные свалки отсутствуют;
- пути прогонов стад оленей, оленьих пастбищ, моровых полей, факторий отсутствуют.

На территории Нефтеyганского муниципального района зоны затопления, подтопления установлены в границах МО Пойковский, МО Салым, МО Юганская Обь, МО Лемпино Нефтеyганского района и отражены в документах территориального планирования.

Сведения о зонах затопления, подтопления на межселенной территории Нефтеyганского района отсутствуют.

В реестре муниципальной собственности Нефтеyганского района защитные леса, особо защитные участки леса, лесопарковые зеленые пояса, лесопарковые зоны, городские леса и зеленые зоны отсутствуют.

За предоставлением сведений, документов, материалов, содержащихся в государственной информационной системе обеспечения градостроительной деятельности Нефтеyганского района, Вы можете обратиться в рамках муниципальной услуги «Предоставление сведений, документов и материалов, содержащихся в государственных информационных системах обеспечения

Инов. № подл.	Взам. инв. №
2024/0884	

Подпись и дата
Колесников 12.2024

Изм.	Кол.уч.	Лист	№док.	Подп.	Дата

SUP-WLL-K084-005-PD-06-OOS.TЧ					

градостроительной деятельности», утвержденной постановлением администрации Нefтеyоганского района № 1380-па-нп от 05.08.2022.

Сведения, документы, материалы предоставляются в рабочей области Нefтеyоганского района согласно перечню разделов информационной системы и сведений, документов, материалов, размещаемых в разделах информационной системы, утвержденного постановлением Правительства РФ от 13.03.2020 № 279 «Об информационном обеспечении градостроительной деятельности».

При направлении запроса заявитель указывает реквизиты сведений, документов, материалов и (или) указывает кадастровый номер (номера) земельного участка (участков), и (или) адрес (адреса) объектов недвижимости, и (или) сведения о границах территории, в отношении которой запрашиваются сведения, документы, материалы, которые должны содержать графическое описание местоположения границ этой территории, перечень координат характерных точек этих границ в системе координат, установленной для ведения Единого государственного реестра недвижимости.

Сведения, документы, материалы предоставляется по запросу за плату. Размер платы за предоставление сведений, документов, материалов и порядок взимания такой платы отражен в вышеуказанном постановлении Правительства РФ и административном регламенте Нefтеyоганского района.


В Нefтеyоганском районе сведения о округах санитарной (горно-санитарной) охраны лечебно-оздоровительных местностей, курортов и природных лечебных ресурсов, особо ценных сельскохозяйственных земель, полях ассенизации, полях фильтрации, полях орошения, мелиорируемых земель и мелиоративных систем, приаэродромных территориях отсутствуют.

На территории планируемого размещения проектируемых объектов сведения о коллективных или индивидуальных дачных садово-огороднических участках, рекреационных зонах отсутствуют.

Градостроительная документация Нefтеyоганского района, а именно схема территориального планирования Нefтеyоганского района и правила землепользования и застройки Нefтеyоганского района размещены на официальном сайте органов местного самоуправления и находится в свободном доступе по адресу:

<https://admoil.gosuslugi.ru/devatelnost/napravleniya-devatelnosti/gradostroitelstvo/dokumenty-territorialnogo-planirovaniya/>;
<https://admoil.gosuslugi.ru/devatelnost/napravleniya-devatelnosti/gradostroitelstvo/pravila-zemlepolzovaniya-i-zastrojki/>.

Председатель
комитета



**ДОКУМЕНТ ПОДПИСАН
ЭЛЕКТРОННОЙ ПОДПИСЬЮ**
Сертификат
5B3510CC5803B0B328735C3E34DA4A65
Владелец Воронова Ольга Юрьевна
Действителен с 31.10.2023 по 23.01.2025

О.Ю. Воронова

Зимина Ксения Александровна,

Инов. № подл.	Взам. инв. №
2024/0884	
Подпись и дата	
Колесников 12.2024	

Изм.	Кол.уч.	Лист	№док.	Подп.	Дата

3

комитет по делам народов Севера, ООС и водных ресурсов,
главный специалист, 8(3463)250239, ziminaka@admcoi.ru

Инов. № подл.	Подпись и дата	Взам. инв. №
2024/0884	Колесников 12.2024	

Изм.	Кол.уч.	Лист	№док.	Подп.	Дата

SUP-WLL-K084-005-PD-06-OOS.TЧ					
-------------------------------	--	--	--	--	--



Администрация Нefтеyганского района

**ДЕПАРТАМЕНТ
ЭКОНОМИЧЕСКОГО РАЗВИТИЯ**

3 мкр., 21 д., г.Нефтеyганск,
Ханты-Мансийский автономный округ – Югра,
Тюменская область, 628309
Телефон/факс: (3463) 25-01-93
E-mail: economica@admoil.ru; <http://admoil.gosuslugi.ru>

Генеральному директору
ООО «ТюменьГеоКом»
Аксенову Е.Н.
Info@tyumengeocom.ru
luzhbinmv@tyumengeocom.ru

19.06.2024 № 24-Исх-872


На № 78-24 от 03.06.2024

О направлении показателей

Уважаемый Евгений Николаевич!

Направляем Вам показатели муниципального образования Нefтеyганский за 2022-2023 годы по данным Управления Федеральной службы государственной статистики по Тюменской области, Ханты-Мансийскому автономному округу – Югре и Ямало-Ненецкому автономному округу без досылки на бумажном носителе.
Приложение: на 4 л. в 1 экз.

Директор департамента



**ДОКУМЕНТ ПОДПИСАН
ЭЛЕКТРОННОЙ ПОДПИСЬЮ**
Сертификат
04A8738F29CF1648A58860B7A92A3F87
Владелец
Действителен с 17.06.2024 по 10.09.2025

Ю.Р.Катышева

Сабат Виктория Алексеевна,
главный специалист отдела
социально-экономического развития
8(3463)250193, economica@admoil.ru

Инов. № подл.	Подпись и дата	Взам. инв. №
2024/0884	Колесников 12.2024	

Изм.	Кол.уч.	Лист	№док.	Подп.	Дата

**Информация о демографических показателях
муниципального образования Нефтеюганский район**
(по данным Управления Федеральной службы государственной статистики по
Тюменской области, Ханты-Мансийскому автономному округу – Югре и
Ямало-Ненецкому автономному округу)

№ п/п	Показатели	Единица измерения	2022 год	2023 год
1.	Среднегодовая численность населения	человек	46 861	47 250
2.	Число родившихся	человек	378	310
3.	Коэффициент рождаемости	на 1 000 человек населения	8,1	6,6
4.	Число умерших	человек	218	270
5.	Коэффициент смертности	на 1 000 человек населения	4,7	5,7
6.	Естественный прирост населения	человек	160	40
7.	Коэффициент естественного прироста населения	на 1 000 человек населения	3,4	0,9
8.	Коэффициент миграции	на 1 000 человек населения	3,1	9,2

По данным Всероссийской переписи населения 2020 года:

- на территории Нефтеюганского района проживают люди разных национальностей, в том числе славянской, тюркской, финно-угорской групп. В этническом составе населения: русские 72,5%, татары 7,9%, украинцы 3,9%, башкиры 3,2%;
- численность коренного населения: ханты 423 человека, манси 28 человек, 0,96% от численности постоянного проживающего населения муниципального образования.

Ожидаемая продолжительность жизни при рождении в Ханты-Мансийском автономном округе – Югре в 2022 году составила 75,42 лет, в 2023 году (оценочно) 75,74 лет.

Инов. № подл.	Взам. инв. №
2024/0884	
Подпись и дата	
Колесников 12.2024	

Изм.	Кол.уч.	Лист	№ док.	Подп.	Дата

Приложение № 2 к письму
от _____ 2024 № _____

Социально-экономические показатели муниципального образования
Нефтеюганский район

№ п/п	Показатели	Единица измерения	2022 год	2023 год
1.	Объем отгруженных товаров собственного производства, выполненных работ и услуг собственными силами	млн. рублей	446 498,5	2 493 209,1
2.	Добыча полезных ископаемых	млн. рублей	431 186,5	2478 530,7
3.	Обрабатывающие производства	млн. рублей	10 176,1	10 119,6
4.	Обеспечение электрической энергией, газом и паром; кондиционирование воздуха	млн. рублей	4 956,8	4 371,6
5.	Водоснабжение; водоотведение, организация сбора и утилизации отходов, деятельность по ликвидации загрязнений	млн. рублей	179,1	187,2
6.	Среднемесячная номинальная начисленная заработная плата одного работника (по крупным и средним предприятиям)	рублей	104 828,7	117 712,8
7.	Среднедушевые денежные доходы населения (в месяц)	рублей	61 757,7	64 639,3

Инов. № подл.	Подпись и дата	Взам. инв. №
2024/0884	Колесников 12.2024	

Изм.	Кол.уч.	Лист	№док.	Подп.	Дата

Сведения о заболеваемости населения Нефтеюганского района
(по данным статистического бюллетеня «Основные показатели социально-экономического положения Нефтеюганского муниципального района»)

Заболеваемость населения отдельными инфекционными
и паразитарными болезнями
(по данным Управления Роспотребнадзора
по Ханты-Мансийскому автономному округу – Югре)

№ п/п	Показатели	2022 год	2023 год
1.	Всего		
	из них:	26 764	16 122
2.	острые кишечные инфекции	219	231
3.	инфекционными возбудителями	84	68
4.	острые гепатиты	1	3
5.	острый гепатит А	1	3
6.	острые инфекции верхних дыхательных путей множественной и неуточненной локализации	20 014	14 058
7.	грипп	9	120
8.	туберкулез (впервые выявленный) активные формы	2	6
9.	сифилис (впервые выявленный) все формы	3	1
10.	гонококковая инфекция	0	1
11.	педикулез	4	1
12.	болезнь, вызванная вирусом иммунодефицита человека и бессимптомный инфекционный статус, вызванный вирусом иммунодефицита человека (ВИЧ)	19	19
13.	коклюш	0	6
14.	корь	0	2

Инов. № подл.	Подпись и дата	Взам. инв. №
2024/0884	Колесников 12.2024	

Изм.	Кол.уч.	Лист	№док.	Подп.	Дата

SUP-WLL-K084-005-PD-06-OOS.T4					

Численность населения по полу и возрасту
(по данным Управления Федеральной службы государственной статистики по
Тюменской области, Ханты-Мансийскому автономному округу – Югре и Ямало-
Ненецкому автономному округу)

Показатели	На 01.01.2022	На 01.01.2023
Численность всего населения по полу и возрасту		
Всего	46 709	47 014
Женщины	23 247	23 438
Мужчины	23 462	23 576
Из общей численности население в возрасте		
<i>Молодые трудоспособного</i>		
Всего	10 250	10 010
Женщины	5 062	4 950
Мужчины	5 188	5 060
<i>Трудоспособном</i>		
Всего	29 827	29 851
Женщины	13 711	13 772
Мужчины	16 116	16 079
<i>Старшие трудоспособного</i>		
Всего	6 632	7 153
Женщины	4 474	4 716
Мужчины	2 158	2 437
Численность лиц в возрасте 18 лет и старше		
Всего	35 172	35 666
Женщины	17 543	17 823
Мужчины	17 629	17 843

Инов. № подл.	Подпись и дата	Взам. инв. №
2024/0884	Колесников 12.2024	

Изм.	Кол.уч.	Лист	Недок.	Подп.	Дата



**ФЕДЕРАЛЬНОЕ АГЕНТСТВО
ПО ДЕЛАМ НАЦИОНАЛЬНОСТЕЙ
(ФАДН России)**

125039, Москва, Пресненская набережная, д. 10, стр. 2

Общество с ограниченной
ответственностью
«Тюменьгеоком»

info@tyumengeocom.ru
luzhbinmv@tyumengeocom.ru

13.06.2024 № 15065-01.1-28-03
На № _____ от _____

В Федеральном агентстве по делам национальностей обращение общества с ограниченной ответственностью «Тюменьгеоком» от 03.06.2024 № 91-24 по вопросу предоставления сведений о территориях традиционного природопользования коренных малочисленных народов Севера, Сибири и Дальнего Востока Российской Федерации рассмотрено.

Сообщаем, что в границах территории Нефтеюганского района Ханты-Мансийского автономного округа – Югры территории традиционного природопользования коренных малочисленных народов Севера, Сибири и Дальнего Востока Российской Федерации федерального значения не образованы.

В целях получения информации об образованных территориях традиционного природопользования коренных малочисленных народов Севера, Сибири и Дальнего Востока Российской Федерации регионального и местного значения рекомендуем обратиться в соответствующие органы исполнительной власти субъекта Российской Федерации и органы местного самоуправления по месту нахождения указанного участка (объекта).

Начальник Управления
государственной политики в сфере
межнациональных отношений

Т.Г. Цыбиков

ДОКУМЕНТ ПОДПИСАН
ЭЛЕКТРОННОЙ ПОДПИСЬЮ
Сертификат 5CA01FD9ABD01830D66C650269762D7C
Владелец Цыбиков Тимур Гомбожапович
Действителен с 03.07.2023 по 25.09.2024

Изн. № подл.	Взам. инв. №
2024/0884	

Подпись и дата
Колесников 12.2024

Изм.	Кол.уч.	Лист	№док.	Подп.	Дата

SUP-WLL-K084-005-PD-06-OOS.T4					
-------------------------------	--	--	--	--	--

Телефон: (3467) 36-01-10 (3151)
Факс: (3467) 32-63-03
E-mail: depprirod@admhmao.ru

A.B.Kox

п/п	№ ТП	Фамилия, Имя, Отчество	Степень родства	Дата рождения
1	НЮ-27	Качалов Егор Михайлович	представитель домохозяйства	15.02.1999
2		Качалова Елизавета Егоровна	дочь	24.01.2023
3		Качалова Наталья Михайловна	сестра	06.12.1997

Инв. № подл.	Подпись и дата	Взам. инв. №
2024/0884	Колесников 12.2024	


Изм.	Кол.уч.	Лист	№ док.	Подп.	Дата

Лист

4		Качалова Милана Ильнуровна	племянница	26.06.2019
---	--	-------------------------------	------------	------------

В соответствии с пунктом 1 статьи 12 Закона Ханты-Мансийского автономного округа – Югры от 28.12.2006 № 145-оз «О территориях традиционного природопользования коренных малочисленных народов Севера регионального значения в Ханты-Мансийском автономном округе – Югре» Вам необходимо провести согласование размещения промышленных объектов, в том числе буровых скважин и иных сооружений временного и постоянного характера, с субъектами права традиционного природопользования.

Начальник Управления
традиционного
хозяйствования коренных
малочисленных народов
Севера
(доверенность от 23.10.2023 № 1-дд)



Е.А.Лавров

Исполнитель: Криволапов Анатолий Иванович
тел.: 8 (3467) 36-01-10 (3015)

Инов. № подл.	Взам. инв. №
2024/0884	
Подпись и дата	
Колесников 12.2024	

Изм.	Кол.уч.	Лист	№ док.	Подп.	Дата



СЛУЖБА ГОСУДАРСТВЕННОЙ ОХРАНЫ
ОБЪЕКТОВ КУЛЬТУРНОГО НАСЛЕДИЯ
ХАНТЫ-МАНСИЙСКОГО АВТОНОМНОГО ОКРУГА – ЮГРЫ

ул. Мира, дом 14а, г. Ханты-Мансийск,
Ханты-Мансийский автономный округ – Югра
(Тюменская область), 628011

Телефон: +7 (3467) 36-01-58
E-mail: Nasledie@admhmao.ru

ЗАКЛЮЧЕНИЕ № 24-4840 от 04 октября 2024 года

Заявитель: ООО «ТЭКПРО» (исх. № 212/П-03 от 12.09.2024).

Наименование объекта/проекта: Обустройство Верхнесалымского месторождения. Нефтегазосборный трубопровод. Участок Куст скважин №84 - т.вр. в районе узла Ш85.

Месторасположение объекта: Ханты-Мансийский автономный округ – Югра, Нефтеюганский район, Верхнесалымское месторождение, земли лесного фонда. Нефтеюганское лесничество, Пывь-Яхское участковое лесничество, кварталы №№ 382, 383, 384, 385.

Площадь объекта: 11,65 га.

Использованные источники информации

- Государственный список недвижимых памятников истории и культуры значения Ханты-Мансийского автономного округа. – Постановление Губернатора Ханты-Мансийского автономного округа № 89 от 04.03.1997.
- Списки выявленных объектов, представляющих историческую, научную, художественную или иную культурную ценность Ханты-Мансийского автономного округа – Югры.
- Перечень объектов, обладающих признаками объекта культурного наследия.
- Цембалюк С.И. Акт государственной историко-культурной экспертизы документации, содержащей результаты исследований, в соответствии с которыми определяется наличие или отсутствие объектов, обладающих признаками объекта культурного наследия, на земельных участках, подлежащих воздействию земляных, строительных, мелиоративных, хозяйственных работ по проекту: «Историко-культурное зонирование по степени вероятности нахождения объектов культурного наследия на Верхнесалымском лицензионном участке в Нефтеюганском районе Ханты-Мансийского автономного округа – Югры». Сайт Госкультуохраны Югры 2019 г. номер 395. Оп. № 1 эл. док-тов за 2019 год. АУ «Центр охраны культурного наследия». Учетный номер 392. Тюмень, 2019.

1. Сведения о наличии на земельном участке объектов культурного наследия, включенных в единый государственный реестр объектов культурного наследия (памятников

Инов. № подл.	Взам. инв. №
2024/0884	

Изм.	Кол.уч.	Лист	№ док.	Подп.	Дата

SUP-WLL-K084-005-PD-06-OOS.T4	
-------------------------------	--

истории и культуры) народов Российской Федерации, выявленных объектах культурного наследия, либо объектах, обладающих признаками объекта культурного наследия:

Объекты культурного наследия, включенные в единый государственный реестр объектов культурного наследия (памятников истории и культуры) народов Российской Федерации, выявленные объекты культурного наследия, объекты, обладающие признаками объекта культурного наследия, отсутствуют.

2. Сведения о расположении земельного участка в границах защитных зон, в границах территорий объектов культурного наследия, в границах территорий выявленных объектов культурного наследия, в границах зон охраны объектов культурного наследия, в границах территорий исторических поселений, имеющих особое значение для истории и культуры Российской Федерации:

Испрашиваемый земельный участок расположен вне зон охраны/защитных зон объектов культурного наследия.

3. Описание режимов использования земельного участка:
—

4. Информация о наличии сведений о проведенных историко-культурных исследованиях:
Сведениями о проведенных историко-культурных исследованиях Госкультухрана Югры располагает.

5. Информация о необходимости проведения государственной историко-культурной экспертизы:
Отсутствует необходимость проведения государственной историко-культурной экспертизы.

Приложение: карта-схема испрашиваемого земельного участка в 1 экз. на 1 листе. *

Приложение является неотъемлемой частью настоящего заключения.
Перечень правовых актов и их отдельных частей, содержащих обязательные требования, соблюдение которых оценивается при проведении мероприятий по контролю при осуществлении регионального государственного надзора размещен на сайте Службы государственной охраны объектов культурного наследия Ханты-Мансийского автономного округа – Югры по адресу <https://nasledie.admhimko.ru/> в разделе – «Профилактика нарушений обязательных требований в области охраны объектов культурного наследия».

Руководитель Службы



Подписано
цифровой
подписью:
Усольцев Михаил
Игоревич
Дата: 2024.10.07
22:24:14 +05'00'

М.И. Усольцев

Научный сотрудник отдела охраны объектов культурного наследия
АУ «Центр охраны культурного наследия»
Исалеева Татьяна Владимировна
Тел. +7 (3467) 30-12-26 (доб. 2), Isaleevatv@iknugra.ru

Инов. № подл.	Взам. инв. №
2024/0884	
Подпись и дата	
Колесников 12.2024	

Изм.	Кол.уч.	Лист	№ док.	Подп.	Дата

SUP-WLL-K084-005-PD-06-OOS.T4					
-------------------------------	--	--	--	--	--



Научный сотрудник отдела охраны объектов культурного наследия
Исмаилов Т.В.

Инов. № подл.	Подпись и дата	Взам. инв. №
2024/0884	Колесников 12.2024	

Изм.	Кол.уч.	Лист	№док.	Подп.	Дата

SUP-WLL-K084-005-PD-06-OOS.TЧ



МИНИСТЕРСТВО КУЛЬТУРЫ
РОССИЙСКОЙ ФЕДЕРАЦИИ
(Минкультуры России)

125993, ГСП-3, Москва,
Малый Гнездяковский пер., д. 7/6, стр. 1, 2
Телефон: +7 495 629 10 10
E-mail: mail@mkef.ru

ООО «Тэкпро»

info@tekpro.ru

на № _____ от « ____ » _____

Департамент государственной охраны культурного наследия
Минкультуры России рассмотрел письмо ООО «Тэкпро»
от 12.09.2024 № 206/П-03 по вопросам проведения инженерно-экологических
изысканий и сообщает, что в Тюменской области и Ханты-Мансийском
автономном округе-Югре отсутствуют объекты всемирного культурного
наследия ЮНЕСКО.

Вместе с тем сообщаем, что вопросы объектов всемирного природного
наследия ЮНЕСКО относятся к компетенции Минприроды России.

Заместитель директора
Департамента государственной
охраны культурного наследия

К.А.Ерофеев

Ибрагимов Р.Ф.
+7 495 629-10-10, доб. 1638

Изн. № подл.	Взам. инв. №
2024/0884	
Подпись и дата	
Колесников 12.2024	

Изм.	Кол.уч.	Лист	№ док.	Подп.	Дата

SUP-WLL-K084-005-PD-06-OOS.TЧ					
-------------------------------	--	--	--	--	--



Администрация Нefтеyганского района

ООО «ТЭКПРО»

**КОМИТЕТ
ПО ДЕЛАМ НАРОДОВ СЕВЕРА,
ОХРАНЫ ОКРУЖАЮЩЕЙ
СРЕДЫ И ВОДНЫХ РЕСУРСОВ**

ул.Нефтяников, строение № 10, г.Нефтеyганск,
Ханты-Мансийский автономный округ - Югра, 628305
Телефон: (3463) 25-02-34, факс: 25-02-39, 25-02-61
E-mail: Sever@adm01.ru, voronovaou@adm01.ru
<http://www.adm01.gosuslugi.ru>

09.10.2024 № 28-Иех-1382

На № 205/П-03 от 12.09.2024

О предоставлении сведений

В ответ на Ваш запрос сообщаю, что на межселенной территории Нefтеyганского района объекты всемирного культурного наследия и их охранные (буферные) зоны **местного значения** отсутствуют.

Председатель
комитета



**ДОКУМЕНТ ПОДПИСАН
ЭЛЕКТРОННОЙ ПОДПИСЬЮ**
Сертификат:
5B3510CC5B03B0B328735C3E34DA4A65
Владелец: Воронова Ольга Юрьевна
Действителен с 31.10.2023 по 23.01.2025

О.Ю. Воронова

Зимина Ксения Александровна,
комитет по делам народов Севера, ООС и водных ресурсов,
главный специалист, 8(3463)250239, zimiraka@adm01.ru

Инов. № подл.	Взам. инв. №
2024/0884	
Подпись и дата	
Колесников 12.2024	

Изм.	Кол.уч.	Лист	№док.	Подп.	Дата

SUP-WLL-K084-005-PD-06-OOS.TЧ



Департамент недропользования и природных ресурсов
Ханты-Мансийского автономного округа – Югры
(Депнедра и природных ресурсов Югры)

ул. Студенческая, дом 2, г. Ханты-Мансийск,
Ханты-Мансийский автономный округ – Югра,
(Тюменская область), 628011

Телефон: (3467) 36-01-10 (3151)
Факс: (3467) 32-63-03
E-mail: depPrirod@admhmao.ru

12-Исх-22568
07.10.2024

Главному инженеру
ООО «ТЭКПРО»

А.В. Сухареву

На исх. от 12 сентября 2024 г. № 209/П-03

На Ваш запрос сообщая, что в границах объектов «Обустройство Верхнесалымского месторождения. Коридор коммуникаций на Куст скважин №84»; «Обустройство Верхнесалымского месторождения. Нефтегазосборный трубопровод. Участок Куст скважин №84 – т.вр. Ш85»; «Обустройство Верхнесалымского месторождения. Куст скважин №84» расположенного в охотничьих угодьях Нефтеюганского района Ханты-Мансийского автономного округа – Югры информация о прохождении путей миграции охотничьих видов животных, мест их массового скопления и размножения, а также о наличии ключевых орнитологических территорий (в соответствии со Схемой размещения, использования и охраны охотничьих угодий на территории Ханты-Мансийского автономного округа – Югры от 24 июня 2013 года №84) отсутствует.

Данную информацию Вы можете получить при выполнении проектно-изыскательных работ.

С данными о видовом составе, численности и плотности охотничьих видов животных в разрезе административных районов, можно ознакомиться на официальном веб – сайте <http://www.depPrirod.admhmao.ru> в разделе «Деятельность», «Использование объектов животного мира», «Отдел мониторинга, кадастра и регулирования численности объектов животного мира», «Численность охотничьих ресурсов в – Югре», «Численность охотничьих зверей по материалам ЗМУ» и «Численность охотничьих зверей по материалам летне-осенних учетов».

С информацией о размещении, использовании и охраны охотничьих угодий можно ознакомиться на официальном веб – сайте

Исх. № подл.	Взам. инв. №
2024/0884	


Подпись и дата
Колесников 12.2024

Изм.	Кол.уч.	Лист	Недок.	Подп.	Дата

SUP-WLL-K084-005-PD-06-OOS.TЧ					
-------------------------------	--	--	--	--	--

<http://www.depprirod.admhmao.ru> в разделе «Деятельность», «Использование объектов животного мира», «Отдел предоставления прав пользования объектами животного мира», «Территориальное охотустройство».

Заместитель директора
Департамента



**ДОКУМЕНТ ПОДПИСАН
ЭЛЕКТРОННОЙ ПОДПИСЬЮ**

Сертификат
00ACCF4A12E980E80E18880E0B22B71D91
Владелец: Комиссаров Александр Юрьевич
Действителен с 21.06.2024 по 14.09.2025

А.Ю. Комиссаров

Исполнитель: инженер отдела мониторинга,
кадастра и регулирования численности объектов животного мира
В.Л. Нестерова тел. (3467) 36-01-10 (доп.3025)

Инов. № подл.	Подпись и дата	Взам. инв. №
2024/0884	Колесников 12.2024	

Изм.	Кол.уч.	Лист	№ док.	Подп.	Дата



Департамент недропользования и природных ресурсов
Ханты-Мансийского автономного округа – Югры
(Депнедра и природных ресурсов Югры)

ул. Студенческая, дом 2, г. Ханты-Мансийск,
Ханты-Мансийский автономный округ – Югра,
(Тюменская область), 628011


Телефон: (3467) 36-01-10 (3151)
Факс: (3467) 32-63-03
E-mail: deprirod@admhmao.ru

ООО «ТЭКПРО»

На исх. №5175-ВБУ от 06.10.2024

На Ваш запрос сообщаем, что по данным Департамента недропользования и природных ресурсов Ханты-Мансийского автономного округа – Югры (далее – автономный округ) водно-болотные угодья международного значения в границах размещения объекта «Обустройство Верхнесалымского месторождения. Нефтегазосборный трубопровод. Участок Куст скважин №84 – т.вр. в районе узла ПП85» отсутствуют.

На территории автономного округа водно-болотные угодья регионального и местного значения законодательством не установлены.



Сформировано автоматически в Подсистеме оказания услуг
АИС «Геоинформационная система природных ресурсов» Территориальной информационной
системы Ханты-Мансийского автономного округа – Югры

Инов. № подл.	Взам. инв. №
2024/0884	
Подпись и дата	
Колесников 12.2024	

Изм.	Кол.уч.	Лист	№док.	Подп.	Дата

SUP-WLL-K084-005-PD-06-OOS.TЧ					
-------------------------------	--	--	--	--	--



Департамент недропользования и природных ресурсов
Ханты-Мансийского автономного округа – Югры
(Депнедра и природных ресурсов Югры)

ул. Студенческая, дом 2, г. Ханты-Мансийск,
Ханты-Мансийский автономный округ – Югра,
(Тюменская область), 628011

Телефон: (3467) 36-01-10 (3151)
Факс: (3467) 32-63-03
E-mail: depprirod@admhmao.ru

12-Исх-22926
11.10.2024

Главному инженеру
Общества с ограниченной
ответственностью
«ТЭКПРО»

А.В. Сухареву

На исх. № 208/П-03 от 12.09.2024

Уважаемый Александр Владимирович!

На Ваш запрос по предоставлению сведений о лесничествах, участковых лесничествах, лесных кварталах, лесотаксационных выделов, наличии (отсутствии) защитных лесов, особо защитных участков лесов и лесопарковых зеленых поясов для выполнения инженерных изысканий по объектам: «Обустройство Верхнесалымского месторождения. Коридор коммуникаций на Куст скважин №84», «Обустройство Верхнесалымского месторождения. Нефтегазосборный трубопровод. Участок Куст скважин №84 – т.вр. в районе узла Ш85», «Обустройство Верхнесалымского месторождения. Куст скважин №84» (далее – проектируемые объекты), сообщая следующее.

На территории Ханты-Мансийского автономного округа – Югры (далее – автономный округ) лесопарковые зеленые пояса отсутствуют.

При сопоставлении предоставленных данных с действующими материалами лесоустройства выявлено, что границы проектируемых объектов пересекаются с границами земель лесного фонда Нефтеюганского лесничества, Пымь-Яхского участкового лесничества, лесного квартала 382

Исх. № подл.	Взам. инв. №
2024/0884	
Подпись и дата	
Колесников 12.2024	

Изм.	Кол.уч.	Лист	№док.	Подп.	Дата

(лесотаксационных выделов 3, 12, 13, 14, 33), лесного квартала 383 (лесотаксационных выделов 2, 3, 4, 6, 7, 8, 10, 11, 16, 34, 36), лесного квартала 384 (лесотаксационных выделов 6, 7, 8, 9, 10, 12, 14, 30, 31), лесного квартала 385 (лесотаксационных выделов 3, 7, 8, 13, 16, 38, 39, 40, 41, 42, 49, 54, 55).

Предоставление сведений о лесах, расположенных на землях лесного фонда, осуществляется в соответствии с Административным регламентом исполнения государственной функции по ведению государственного лесного реестра и предоставления государственной услуги по предоставлению выписки из государственного лесного реестра (далее – Выписка), утвержденным приказом Министерства природных ресурсов Российской Федерации от 31.10.2007 № 282.

Перечень видов информации, содержащейся в государственном лесном реестре, предоставляемой в обязательном порядке, и условия ее предоставления утверждены приказом Министерства природных ресурсов и экологии Российской Федерации от 30.10.2013 № 464 «Об утверждении Перечня видов информации, содержащейся в государственном лесном реестре, предоставляемой в обязательном порядке, и условий ее предоставления».

Заявление о предоставлении Выписки необходимо направлять в Нефтеюганский территориальный отдел – лесничество Управления лесного хозяйства и особо охраняемых природных территорий Департамента недропользования и природных ресурсов автономного округа (далее, соответственно, – Нефтеюганский территориальный отдел – лесничество, Департамент).

Нефтеюганский территориальный отдел – лесничество находится по адресу: город Пыть-Ях, улица Советская, дом 61, телефон: (3463) 42-26-74. Адрес электронной почты: NefteuganskiyTO-DPR@admhmao.ru, начальник отдела – лесничий Нефтеюганского территориального отдела – лесничества – Николаев Андрей Иванович.

Сведения о лесах, расположенных в границах территории автономного округа, размещены на сайте Департамента (<https://depprirod.admhmao.ru>) в разделе «Информация о лесах», в том числе в разделе «Открытые данные».

Изм.	Кол.уч.	Лист	№ док.	Подп.	Дата
2024/0884					
Изм.	Кол.уч.	Лист	№ док.	Подп.	Дата

Дополнительно рекомендую руководствоваться письмом Департамента от 02.10.2023 № 12-Исх-28308 (копия прилагается).

Приложение: на 2 л. в 1 экз.

Исполняющий обязанности
директора Департамента



**ДОКУМЕНТ ПОДПИСАН
ЭЛЕКТРОННОЙ ПОДПИСЬЮ**

Сертификат
7652EAF7FE19B109DFEE95B1C0272D80
Владелец Новиков Максим Васильевич
Действителен с 28.05.2024 по 21.08.2025

М.В. Новиков

Кузнецов Александр Андреевич
(3467) 36-01-10 (доб. 3122)

Инов. № подл.	Взам. инв. №
2024/0884	
Подпись и дата	
Колесников 12.2024	

Изм.	Кол.уч.	Лист	№ док.	Подп.	Дата

SUP-WLL-K084-005-PD-06-OOS.TЧ



Департамент недропользования и природных ресурсов
Ханты-Мансийского автономного округа – Югры
(Депнедра и природных ресурсов Югры)

ул. Студенческая, дом 2, г. Ханты-Мансийск,
Ханты-Мансийский автономный округ – Югра,
(Тюменская область), 628011

Телефон: (3467) 36-01-10 (3151)
Факс: (3467) 32-63-03
E-mail: deprirod@admhmao.ru

12-Исх-28308
02.10.2023

Руководителям организаций,
осуществляющим формирование
пакета документов
на проектируемые объекты
капитального строительства,
направляемого на экспертизу

В связи со значительным увеличением объема запросов о защитных лесах, особо защитных участках лесов, лесопарковых зеленых поясах, на основании анализа положений федерального законодательства поясняю следующее.

В соответствии со статьей 48 Градостроительного кодекса Российской Федерации к пакету документов на проектируемый объект капитального строительства, направленному на экспертизу, прилагается информация о земельном участке.

Использование лесного (земельного) участка в границах земель лесного фонда осуществляется в соответствии с частью 1 статьи 71 Лесного кодекса Российской Федерации (далее – Лесной кодекс РФ).

Требования к составу и к содержанию проектной документации лесного участка, порядок ее подготовки установлены статьей 70.1 Лесного кодекса РФ и приказом Министерства природных ресурсов и экологии Российской Федерации от 03.02.2017 № 54 «Об утверждении Требований к составу и к содержанию проектной документации лесного участка, порядка ее подготовки» (далее – Приказ № 54).

В проектной документации лесных участков указываются площадь проектируемого лесного участка, описание его местоположения и границ, целевое назначение и вид разрешенного использования лесов, а также иные количественные и качественные характеристики лесных участков (с частью 3 статьей 70.1 Лесного кодекса РФ).

Характеристика проектируемого лесного участка должна составляться на основании данных государственного лесного реестра, а также натурного обследования проектируемого лесного участка (при необходимости), согласно пункту 5 Требований к составу и к содержанию проектной документации лесного участка, порядка ее подготовки, утвержденных Приказом № 54.

Исх. № подл.	Подпись и дата	Взам. инв. №
2024/0884	Колесников 12.2024	

Изм.	Кол.уч.	Лист	№ док.	Подп.	Дата

Количественные и качественные характеристики лесных участков, вид разрешенного использования, целевое назначение лесов указываются в соответствии с лесохозяйственным регламентом лесничества и данными государственного лесного реестра.

Предоставление сведений о лесах, расположенных на землях лесного фонда, осуществляется в соответствии с Административным регламентом исполнения государственной функции по ведению государственного лесного реестра и предоставления государственной услуги по предоставлению выписки из государственного лесного реестра, утвержденным приказом Министерства природных ресурсов Российской Федерации от 31.10.2007 № 282.

Перечень видов информации, содержащейся в государственном лесном реестре, предоставляемой в обязательном порядке, и условия ее предоставления, утвержден приказом Министерства природных ресурсов и экологии Российской Федерации от 30.10.2013 № 464 «Об утверждении Перечня видов информации, содержащейся в государственном лесном реестре, предоставляемой в обязательном порядке, и условий ее предоставления».

Рубка лесных насаждений или заготовка древесины осуществляется на основании проекта освоения лесов, получившего положительное заключение государственной экспертизы проектов освоения лесов.

Таким образом, с целью исключения дополнительных запросов экспертов, к пакету документов для проведения экспертизы необходимо прикладывать договор аренды лесного участка или выписку из государственного лесного реестра, на основании которой осуществилось проектирование лесного участка, копию положительного заключения государственной экспертизы проектов освоения лесов.

Дополнительно сообщая, что на территории Ханты-Мансийского автономного округа – Югры (далее – автономный округ) лесопарковые зеленые пояса отсутствуют.

С целью оптимизации работы прошу довести указанную информацию до лиц, ответственных за подготовку пакета документов на проектируемый объект капитального строительства, направленного на экспертизу.

Директор Департамента



**ДОКУМЕНТ ПОДПИСАН
ЭЛЕКТРОННОЙ ПОДПИСЬЮ**

Сертификат
3AE481BE01E2512D06850FD4F7173503
Владелец Филатов Сергей Александрович
Действителен с 28.02.2023 по 23.05.2024

С.А. Филатов

Обрядин Алексей Александрович
(3467) 36-01-10 (доб. 3050)

Инов. № подл.	Взам. инв. №
2024/0884	
Подпись и дата	
Колесников 12.2024	

Изм.	Кол.уч.	Лист	№док.	Подп.	Дата



Федеральное агентство водных ресурсов
(Росводресурсы)

НИЖНЕ-ОБСКОЕ БАССЕЙНОВОЕ
ВОДНОЕ УПРАВЛЕНИЕ

Отдел водных ресурсов
по Ханты-Мансийскому
автономному округу - Югре
(ОВР по ХМАО-Югре)

628007, г.Ханты-Мансийск, ул.Геологов, д.81
тел/факс (346 7) 32-86-33,32-86-45
E-mail: ovrhmaso@yandex.ru

от 07.10.2024г. № 11-1486/24
на № 221/П-03 от 12.09.2024г.

Главному инженеру
ООО «ТЭКПРО»
А.В. Сухореву

Информационное письмо

Отдел водных ресурсов Нижне-Обского БВУ по ХМАО-Югре сообщает, что в
месте размещения проектируемых объектов:
- «Обустройство Верхнесалымского месторождения. Коридор коммуникаций на
куст скважин №84»;
- «Обустройство Верхнесалымского месторождения. Нефтегазосборный
трубопровод. Участок Куст скважин №84 – т.вр. в районе узла П185»;
- «Обустройство Верхнесалымского месторождения. Куст скважин №84»;
поверхностных водозаборов для питьевого и хозяйственно-бытового
водоснабжения на водных объектах – реке Невдар-Ега в Государственном водном
реестре не зарегистрировано.
В административном отношении территория района работ расположена
в Нефтеюганском районе Ханты-Мансийского автономного округа-Югры.

Врио начальника Отдела водных ресурсов
Нижне-Обского БВУ по ХМАО-Югре

Т.С.Важенина

Исп. Якунина О.Н.
т. (3467) 32-86-33

Инов. № подл.	Подпись и дата	Взам. инв. №
2024/0884	Колесников 12.2024	

Изм.	Кол.уч.	Лист	Недок.	Подп.	Дата

Российская Федерация
Ханты-Мансийский автономный округ - Югра
(Тюменская область)
автономное учреждение Ханты-Мансийского автономного округа - Югры
«Научно-аналитический центр рационального недропользования
им. В.И. Шпилемана»

ИНН 8601002737, КПП 860101001
628007 г. Ханты-Мансийск
ул. Студенческая, 2
телефон/факс (3467) 35-33-02, 32-62-91
E-mail: info@nacrn.hmao.ru

625026 г. Тюмень
ул. Малыгина 75, а/я 286
телефон/факс (3452) 40-47-10, 40-01-91
E-mail: crru@crru.ru

12/01-Исх-5019
20.09.2024

Главному инженеру
ООО НТЦ «ТЭКПРО»
А.В. Сухареву

На исх. № 228/П-03
от 12.09.2024

На Ваш запрос № 228/П-03 от 12.09.2024 сообщаем следующее: в границах выполнения инженерных изысканий по объектам: «Обустройство Верхнесалымского месторождения. Коридор коммуникаций на Куст скважин №84»; «Обустройство Верхнесалымского месторождения. Нефтегазосборный трубопровод. Участок Куст скважин №84 — т.вр. в районе узла П85»; «Обустройство Верхнесалымского месторождения. Куст скважин №84» и на прилегающей территории в радиусе 3 км прав пользования поверхностными водными объектами для забора (изъятия) водных ресурсов для целей питьевого и хозяйственно-бытового водоснабжения в государственном водном реестре не зарегистрировано, ЗСО поверхностных источников питьевого и хозяйственно-бытового водоснабжения отсутствуют.

Первый зам. директора



Стулов П.А.

Изм.	Кол.уч.	Лист	№ док.	Подп.	Дата	Изм.	Кол.уч.	Лист	№ док.	Подп.	Дата	Изм.	Кол.уч.	Лист	№ док.	Подп.	Дата	Изм.	Кол.уч.	Лист	№ док.	Подп.	Дата	Изм.	Кол.уч.	Лист	№ док.	Подп.	Дата	Изм.	Кол.уч.	Лист	№ док.	Подп.	Дата	Изм.	Кол.уч.	Лист	№ док.	Подп.	Дата	Изм.	Кол.уч.	Лист	№ док.	Подп.	Дата	Изм.	Кол.уч.	Лист	№ док.	Подп.	Дата	Изм.	Кол.уч.	Лист	№ док.	Подп.	Дата	Изм.	Кол.уч.	Лист	№ док.	Подп.	Дата	Изм.	Кол.уч.	Лист	№ док.	Подп.	Дата	Изм.	Кол.уч.	Лист	№ док.	Подп.	Дата	Изм.	Кол.уч.	Лист	№ док.	Подп.	Дата	Изм.	Кол.уч.	Лист	№ док.	Подп.	Дата	Изм.	Кол.уч.	Лист	№ док.	Подп.	Дата	Изм.	Кол.уч.	Лист	№ док.	Подп.	Дата	Изм.	Кол.уч.	Лист	№ док.	Подп.	Дата	Изм.	Кол.уч.	Лист	№ док.	Подп.	Дата	Изм.	Кол.уч.	Лист	№ док.	Подп.	Дата	Изм.	Кол.уч.	Лист	№ док.	Подп.	Дата	Изм.	Кол.уч.	Лист	№ док.	Подп.	Дата	Изм.	Кол.уч.	Лист	№ док.	Подп.	Дата	Изм.	Кол.уч.	Лист	№ док.	Подп.	Дата	Изм.	Кол.уч.	Лист	№ док.	Подп.	Дата	Изм.	Кол.уч.	Лист	№ док.	Подп.	Дата	Изм.	Кол.уч.	Лист	№ док.	Подп.	Дата	Изм.	Кол.уч.	Лист	№ док.	Подп.	Дата	Изм.	Кол.уч.	Лист	№ док.	Подп.	Дата	Изм.	Кол.уч.	Лист	№ док.	Подп.	Дата	Изм.	Кол.уч.	Лист	№ док.	Подп.	Дата	Изм.	Кол.уч.	Лист	№ док.	Подп.	Дата	Изм.	Кол.уч.	Лист	№ док.	Подп.	Дата	Изм.	Кол.уч.	Лист	№ док.	Подп.	Дата	Изм.	Кол.уч.	Лист	№ док.	Подп.	Дата	Изм.	Кол.уч.	Лист	№ док.	Подп.	Дата	Изм.	Кол.уч.	Лист	№ док.	Подп.	Дата	Изм.	Кол.уч.	Лист	№ док.	Подп.	Дата	Изм.	Кол.уч.	Лист	№ док.	Подп.	Дата	Изм.	Кол.уч.	Лист	№ док.	Подп.	Дата	Изм.	Кол.уч.	Лист	№ док.	Подп.	Дата	Изм.	Кол.уч.	Лист	№ док.	Подп.	Дата	Изм.	Кол.уч.	Лист	№ док.	Подп.	Дата	Изм.	Кол.уч.	Лист	№ док.	Подп.	Дата	Изм.	Кол.уч.	Лист	№ док.	Подп.	Дата	Изм.	Кол.уч.	Лист	№ док.	Подп.	Дата	Изм.	Кол.уч.	Лист	№ док.	Подп.	Дата	Изм.	Кол.уч.	Лист	№ док.	Подп.	Дата	Изм.	Кол.уч.	Лист	№ док.	Подп.	Дата	Изм.	Кол.уч.	Лист	№ док.	Подп.	Дата	Изм.	Кол.уч.	Лист	№ док.	Подп.	Дата	Изм.	Кол.уч.	Лист	№ док.	Подп.	Дата	Изм.	Кол.уч.	Лист	№ док.	Подп.	Дата	Изм.	Кол.уч.	Лист	№ док.	Подп.	Дата	Изм.	Кол.уч.	Лист	№ док.	Подп.	Дата	Изм.	Кол.уч.	Лист	№ док.	Подп.	Дата	Изм.	Кол.уч.	Лист	№ док.	Подп.	Дата	Изм.	Кол.уч.	Лист	№ док.	Подп.	Дата	Изм.	Кол.уч.	Лист	№ док.	Подп.	Дата	Изм.	Кол.уч.	Лист	№ док.	Подп.	Дата	Изм.	Кол.уч.	Лист	№ док.	Подп.	Дата	Изм.	Кол.уч.	Лист	№ док.	Подп.	Дата	Изм.	Кол.уч.	Лист	№ док.	Подп.	Дата	Изм.	Кол.уч.	Лист	№ док.	Подп.	Дата	Изм.	Кол.уч.	Лист	№ док.	Подп.	Дата	Изм.	Кол.уч.	Лист	№ док.	Подп.	Дата	Изм.	Кол.уч.	Лист	№ док.	Подп.	Дата	Изм.	Кол.уч.	Лист	№ док.	Подп.	Дата	Изм.	Кол.уч.	Лист	№ док.	Подп.	Дата	Изм.	Кол.уч.	Лист	№ док.	Подп.	Дата	Изм.	Кол.уч.	Лист	№ док.	Подп.	Дата	Изм.	Кол.уч.	Лист	№ док.	Подп.	Дата	Изм.	Кол.уч.	Лист	№ док.	Подп.	Дата	Изм.	Кол.уч.	Лист	№ док.	Подп.	Дата	Изм.	Кол.уч.	Лист	№ док.	Подп.	Дата	Изм.	Кол.уч.	Лист	№ док.	Подп.	Дата	Изм.	Кол.уч.	Лист	№ док.	Подп.	Дата	Изм.	Кол.уч.	Лист	№ док.	Подп.	Дата	Изм.	Кол.уч.	Лист	№ док.	Подп.	Дата	Изм.	Кол.уч.	Лист	№ док.	Подп.	Дата	Изм.	Кол.уч.	Лист	№ док.	Подп.	Дата	Изм.	Кол.уч.	Лист	№ док.	Подп.	Дата	Изм.	Кол.уч.	Лист	№ док.	Подп.	Дата	Изм.	Кол.уч.	Лист	№ док.	Подп.	Дата	Изм.
------	---------	------	--------	-------	------	------	---------	------	--------	-------	------	------	---------	------	--------	-------	------	------	---------	------	--------	-------	------	------	---------	------	--------	-------	------	------	---------	------	--------	-------	------	------	---------	------	--------	-------	------	------	---------	------	--------	-------	------	------	---------	------	--------	-------	------	------	---------	------	--------	-------	------	------	---------	------	--------	-------	------	------	---------	------	--------	-------	------	------	---------	------	--------	-------	------	------	---------	------	--------	-------	------	------	---------	------	--------	-------	------	------	---------	------	--------	-------	------	------	---------	------	--------	-------	------	------	---------	------	--------	-------	------	------	---------	------	--------	-------	------	------	---------	------	--------	-------	------	------	---------	------	--------	-------	------	------	---------	------	--------	-------	------	------	---------	------	--------	-------	------	------	---------	------	--------	-------	------	------	---------	------	--------	-------	------	------	---------	------	--------	-------	------	------	---------	------	--------	-------	------	------	---------	------	--------	-------	------	------	---------	------	--------	-------	------	------	---------	------	--------	-------	------	------	---------	------	--------	-------	------	------	---------	------	--------	-------	------	------	---------	------	--------	-------	------	------	---------	------	--------	-------	------	------	---------	------	--------	-------	------	------	---------	------	--------	-------	------	------	---------	------	--------	-------	------	------	---------	------	--------	-------	------	------	---------	------	--------	-------	------	------	---------	------	--------	-------	------	------	---------	------	--------	-------	------	------	---------	------	--------	-------	------	------	---------	------	--------	-------	------	------	---------	------	--------	-------	------	------	---------	------	--------	-------	------	------	---------	------	--------	-------	------	------	---------	------	--------	-------	------	------	---------	------	--------	-------	------	------	---------	------	--------	-------	------	------	---------	------	--------	-------	------	------	---------	------	--------	-------	------	------	---------	------	--------	-------	------	------	---------	------	--------	-------	------	------	---------	------	--------	-------	------	------	---------	------	--------	-------	------	------	---------	------	--------	-------	------	------	---------	------	--------	-------	------	------	---------	------	--------	-------	------	------	---------	------	--------	-------	------	------	---------	------	--------	-------	------	------	---------	------	--------	-------	------	------	---------	------	--------	-------	------	------	---------	------	--------	-------	------	------	---------	------	--------	-------	------	------	---------	------	--------	-------	------	------	---------	------	--------	-------	------	------	---------	------	--------	-------	------	------	---------	------	--------	-------	------	------	---------	------	--------	-------	------	------	---------	------	--------	-------	------	------	---------	------	--------	-------	------	------	---------	------	--------	-------	------	------	---------	------	--------	-------	------	------	---------	------	--------	-------	------	------	---------	------	--------	-------	------	------	---------	------	--------	-------	------	------	---------	------	--------	-------	------	------	---------	------	--------	-------	------	------	---------	------	--------	-------	------	------	---------	------	--------	-------	------	------	---------	------	--------	-------	------	------	---------	------	--------	-------	------	------	---------	------	--------	-------	------	------	---------	------	--------	-------	------	------

Исполнитель: ст. научный сотрудник
Гузёмкина Елена Матисовна
Телефоны: 8(3452) 62-18-87, 8(3452) 62-18-52
E-mail: guzemina@crru.ru

Инва. № подл.	Взам. инв. №
2024/0884	
Подпись и дата	
Колесников 12.2024	

Изм.	Кол.уч.	Лист	№док.	Подп.	Дата

SUP-WLL-K084-005-PD-06-OOS.TЧ					
-------------------------------	--	--	--	--	--



Администрация Нefтеyганского района

ООО «ТЭКПРО»

**КОМИТЕТ
ПО ДЕЛАМ НАРОДОВ СЕВЕРА,
ОХРАНЫ ОКРУЖАЮЩЕЙ
СРЕДЫ И ВОДНЫХ РЕСУРСОВ**

ул. Нефтяников, строение № 10, г. Нефтеyганск,
Ханты-Мансийский автономный округ - Югра, 628305
Телефон: (3483) 25-02-34; факс: 25-02-39, 25-02-61
E-mail: Sever@adm oil.ru; yaronovaqu@adm oil.ru
<http://www.adm oil.ru>

13.02.2025 № 28-Исх-149

На № 034/П-01 от 29.01.2025

О предоставлении сведений

На Ваш запрос о предоставлении сведений в отношении проектной документации по объектам: «Обустройство Верхнесалымского месторождения. Коридор коммуникаций на Куст скважин №84»; «Обустройство Верхнесалымского месторождения. Нефтегазосборный трубопровод. Участок Куст скважин №84 -г.вр. в районе узла П185»; «Обустройство Верхнесалымского месторождения. Куст скважин №84», сообщая следующее.

На межселенной территории Нефтеyганского района в районе проектируемого объекта кладбища, крематории, места погребения и их санитарно-защитные зоны отсутствуют.

Сведения о наличии, либо отсутствии в районе проектируемого объекта поверхностных и подземных источников хозяйственно-питьевого водоснабжения в администрации Нефтеyганского района отсутствуют. С целью получения запрашиваемой Вами информации, необходимо обратиться в органы, уполномоченные на их предоставление.

За предоставлением сведений, документов, материалов, содержащихся в государственной информационной системе обеспечения градостроительной деятельности Нефтеyганского района, Вы можете обратиться в рамках муниципальной услуги «Предоставление сведений, документов и материалов, содержащихся в государственных информационных системах обеспечения градостроительной деятельности», утвержденной постановлением администрации Нефтеyганского района № 1380-па-ип от 05.08.2022.

Сведения, документы, материалы предоставляются в рабочей области Нефтеyганского района согласно перечню разделов информационной системы и сведений, документов, материалов, размещаемых в разделах информационной системы, утвержденного постановлением Правительства РФ от 13.03.2020 № 279 «Об информационном обеспечении градостроительной деятельности».

При направлении запроса заявитель указывает реквизиты сведений, документов, материалов и (или) указывает кадастровый номер (номера) земельного участка (участков), и (или) адрес (адреса) объектов недвижимости, и (или) сведения о границах территории, в отношении которой запрашиваются сведения, документы, материалы, которые должны содержать графическое описание местоположения границ этой территории, перечень координат характерных точек этих границ в системе координат, установленной для ведения Единого государственного реестра недвижимости.

Исх. № подл.	Взам. инв. №
2024/0884	

Подпись и дата
Колесников 12.2024

Изм.	Кол.уч.	Лист	№док.	Подп.	Дата

SUP-WLL-K084-005-PD-06-OOS.T4

Сведения, документы, материалы предоставляется по запросу за плату. Размер платы за предоставление сведений, документов, материалов и порядок взимания такой платы отражен в вышеуказанном постановлении Правительства РФ и административном регламенте Нефтеюганского района.


В Нефтеюганском районе сведения о округах санитарной (горно-санитарной) охраны лечебно-оздоровительных местностей, курортов и природных лечебных ресурсов, особо ценных сельскохозяйственных земель, полях ассенизации, полях фильтрации, полях орошения, мелиорируемых земель и мелиоративных систем, приаэродромных территориях отсутствуют.

На территории планируемого размещения проектируемых объектов сведения о коллективных или индивидуальных дачных садово-огороднических участках, рекреационных зонах отсутствуют.

Градостроительная документация Нефтеюганского района, а именно схема территориального планирования Нефтеюганского района и правила землепользования и застройки Нефтеюганского района размещены на официальном сайте органов местного самоуправления и находится в свободном доступе по адресу:

<https://admoil.gosuslugi.ru/devatelnost/napravleniya-devatelnosti/gradostroitelstvo/dokumenty-territorialnogo-planirovaniya/>;
<https://admoil.gosuslugi.ru/devatelnost/napravleniya-devatelnosti/gradostroitelstvo/pravila-zemlepolzovaniva-i-zastrojki/>.

Председатель
комитета



**ДОКУМЕНТ ПОДПИСАН
ЭЛЕКТРОННОЙ ПОДПИСЬЮ**

Сертификат
00A12A659A594C165B9D3654E6366C2AC7
Владелец Воронова Ольга Юрьевна
Действителен с 07.02.2025 по 03.05.2026

О.Ю. Воронова

Малакеева Полина Владимировна,
комитет по делам народов Севера,
ведущий инженер отдела по ООС и природопользованию,
8 (3463)250239, malakeevapv@admoil.ru

Инов. № подл.	Взам. инв. №
2024/0884	
Подпись и дата	
Колесников 12.2024	

Изм.	Кол.уч.	Лист	№док.	Подп.	Дата

SUP-WLL-K084-005-PD-06-OOS.TЧ

Российская Федерация
Ханты-Мансийский автономный округ - Югра
(Тюменская область)
автономное учреждение Ханты-Мансийского автономного округа - Югры
«Научно-аналитический центр рационального недропользования
им. В.И. Шпилемана»

ИНН 8601002737, КПП 860101001
628007 г. Ханты-Мансийск
ул. Студенческая, 2
телефон/факс (3467) 35-33-02, 32-62-91
E-mail: info@nacr.hmao.ru

625026 г. Тюмень
ул. Малатина 75, а/я 286
телефон/факс(3452) 40-47-10, 40-01-91
E-mail: erru@erru.ru

12/01-Исх-4981
18.09.2024

Главному инженеру
ООО «ТЭКПРО»
А.В. Сухареву

На исх. № 228/П-03
от 12.09.2024

На Ваш запрос № 228/П-03 от 12.09.2024 в адрес АУ «Научно-аналитический центр рационального недропользования им. В.И. Шпилемана» по состоянию на 01.09.2024, сообщаем следующее.

1. В части предоставления сведений о наличии (отсутствии) подземных источников водоснабжения:

В границах участков изысканий по объектам:

- «Обустройство Верхнесалымского месторождения. Коридор коммуникаций на Куст скважин № 84»;

- «Обустройство Верхнесалымского месторождения. Нефтегазо-сборный трубопровод. Участок Куст скважин № 84-т.вр. в районе узла П185»;

- «Обустройство Верхнесалымского месторождения. Куст скважин № 84» и прилегающей территории в радиусе 3 км, расположенных в Нефтеюганском районе ХМАО-Югры, действующих и приостановленных лицензий на пользование недрами с целью геологического изучения, разведки и добычи подземных вод, используемых для целей питьевого и

Исх. № подл.	Взам. инв. №
2024/0884	

Изм.	Кол.уч.	Лист	№док.	Подп.	Дата


SUP-WLL-K084-005-PD-06-OOS.TЧ

хозяйственно-бытового водоснабжения по участкам недр местного значения, не зарегистрировано.

2. В части предоставления сведений о наличии (отсутствии) зон санитарной охраны подземных источников водоснабжения:

В пределах проектируемых объектов и прилегающей территории радиусом 3 км от них, установленные границы зон санитарной охраны подземных источников питьевого и хозяйственно-бытового водоснабжения (водозаборов), отсутствуют.

Первый заместитель
директора



П.А. Стулов

Исполнители:
п.1. Матренина О.М. 8 (3467) 35-33-78
п.2. Чукина Ю.Л. 8 (3467) 35-33-83

Инов. № подл.	Взам. инв. №
2024/0884	
Подпись и дата	
Колесников 12.2024	

Изм.	Кол.уч.	Лист	№док.	Подп.	Дата

SUP-WLL-K084-005-PD-06-OOS.TЧ					
-------------------------------	--	--	--	--	--

Российская Федерация
Ханты-Мансийский автономный округ - Югра
(Тюменская область)
автономное учреждение Ханты-Мансийского автономного округа - Югры
«Научно-аналитический центр рационального недропользования
им. В.И. Шпилемана»

ИНН 8601002737, КПП 860101001
628007 г. Ханты-Мансийск
ул. Студенческая, 2
телефон/факс (3467) 35-33-02, 32-62-91
E-mail: info@nastn.hmao.ru

625026 г. Тюмень
ул. Малыгина 75, а/я 286
телефон/факс(3452) 40-47-10, 40-01-91
E-mail: ctnu@ctnu.ru

12/01-Исх-4996
19.09.2024

Главному инженеру
ООО «ТЭКПРО»
А.В. Сухареву

На исх. № 228/П-03
от 12.09.2024

Уважаемый Александр Викторович!

В ответ на Ваш запрос сообщаем, что в границах испрашиваемого участка по объектам: «Обустройство Верхнесалымского месторождения. Коридор коммуникаций на Куст скважин №84», «Обустройство Верхнесалымского месторождения. Нефтегазосборный трубопровод. Участок Куст скважин №84 – т.вр. в районе узла Ш85», «Обустройство Верхнесалымского месторождения. Куст скважин №84» по состоянию на 01.09.2024 месторождения общераспространённых полезных ископаемых в недрах отсутствуют.

Электронная копия на адрес: Info@tekpro.ru, kohav@tekpro.ru

Первый заместитель
директора



ДОКУМЕНТ ПОДПИСАН
ЭЛЕКТРОННОЙ ПОДПИСЬЮ

Сертификат
00AC2E3736A9A79DAC07255FD4AB89D03A
Владелец: Стулов Пётр Александрович
Действителен с 14.02.2024 по 09.05.2025

П.А. Стулов

Исполнитель: Рябухин Дмитрий Александрович,
Телефон: 8 (3467) 35-33-54

Исх. № подл.	Взам. инв. №
2024/0884	
Подпись и дата	
Колесников 12.2024	



**ВЕТЕРИНАРНАЯ СЛУЖБА
ХАНТЫ-МАНСИЙСКОГО
АВТОНОМНОГО
ОКРУГА – ЮГРЫ
(Ветслужба Югры)**

ул. Рознива, дом 64, г. Ханты-Мансийск,
Ханты-Мансийский автономный округ - Югра
(Тюменская область), 628012
телефон: (3467) 360-167
E-mail: vetuprhm@admhmao.ru

Главному инженеру
ООО НТЦ «ТЭКПРО»

А.В. Сухареву

23-Исх-5101
20.09.2024

На исх. от 12.09.2024 № 224/П-03

Рассмотрев запрос о предоставлении информации об отсутствии (наличии) скотомогильников и биотермических ям, а также санитарно-защитных зон, сообщая следующее.

В районе размещения проектируемых объектов:

- «Обустройство Верхнесалымского месторождения. Коридор коммуникаций на Куст скважин №84»;
- «Обустройство Верхнесалымского месторождения. Нефтегазосборный трубопровод. Участок Куст скважин №84 – т.вр. в районе узла Ш85»;
- «Обустройство Верхнесалымского месторождения. Куст скважин №84», расположенного на территории Нефтеюганского района, Ханты-Мансийского автономного округа – Югры, Верхнесалымское месторождение, в границах земельного отвода (согласно представленной Вами схеме) и на прилегающей территории по 1000 м в каждую сторону от проектируемых объектов – отсутствуют скотомогильники, биотермические ямы и места захоронения животных, погибших от

Инов. № подл.	Взам. инв. №
2024/0884	
Подпись и дата	
Колесников 12.2024	


Изм.	Кол.уч.	Лист	Недок.	Подп.	Дата

SUP-WLL-K084-005-PD-06-OOS.TЧ					
-------------------------------	--	--	--	--	--

сибирской язвы и других особо опасных инфекций, а также отсутствуют их санитарно-защитные зоны.

Моровые поля на территории автономного округа не зарегистрированы.

Первый заместитель
руководителя Службы



**ДОКУМЕНТ ПОДПИСАН
ЭЛЕКТРОННОЙ ПОДПИСЬЮ**

Сертификат
415A8B4810B902C1291AD2D8CEC6F0DC
Владелец Музафин Сергей Раильевич
Действителен с 07.12.2023 по 01.03.2025

С.Р. Музафин

Исполнитель: старший инспектор Сургутского отдела
государственного надзора Когоичина Е.М.
тел. 8(3462) 20-69-50 доб. 4595

Инов. № подл.	Взам. инв. №
2024/0884	
Подпись и дата	
Колесников 12.2024	

Изм.	Кол.уч.	Лист	Нодок.	Подп.	Дата



ФЕДЕРАЛЬНАЯ СЛУЖБА ПО НАДЗОРУ
В СФЕРЕ ПРИРОДОПОЛЬЗОВАНИЯ
**СЕВЕРО-УРАЛЬСКОЕ
МЕЖРЕГИОНАЛЬНОЕ УПРАВЛЕНИЕ
ФЕДЕРАЛЬНОЙ СЛУЖБЫ
ПО НАДЗОРУ В СФЕРЕ
ПРИРОДОПОЛЬЗОВАНИЯ**
(Северо-Уральское межрегиональное
управление Росприроднадзора)
ул. Республики, д.55, г. Тюмень, 625000
т. 8 (3452) 638-044
E-mail: grn72@grn.gov.ru

01.10.2024 № 06/2-20110
на №
О предоставлении информации

Главному инженеру ООО НТЦ «ТЭКПРО»
А.В. Сухареву
117420, Россия, г. Москва, ул. Наметкина,
д. 14, к 2
info@tekpro.ru
kohav@tekpro.ru

Северо – Уральское межрегиональное управление Росприроднадзора (далее – Управление) рассмотрев в рамках компетенции Ваше письмо от 12.09.2024 исх. №222/П-03 (вх. № 26179 от 18.09.2024) о предоставлении информации о наличии/отсутствии объектов размещения (расположения) отходов, внесенных в государственный реестр объектов размещения отходов, сообщает следующее.


В границах района работ, представленных в письме от 12.09.2024 исх. №222/П-03 объекты размещения отходов (далее – ОРО), включенные в государственный реестр объектов размещения отходов (далее – ГРОРО), отсутствуют.

Информация Управления по ОРО, включенных в ГРОРО размещена на сайте Управления (https://grn.gov.ru/regions/72/for_users/vedenie-groro/).

В разделе Природопользователям – Ведение ГРОРО представлены сведения из ГРОРО. В указанных сведениях содержится информация о номере ОРО в ГРОРО, наименовании, местоположении, регионе, эксплуатирующей организации и идентификационном номере налогоплательщика.

Информация по ОРО содержится в приказах Росприроднадзора, ГРОРО включающие в себя сведения о номере ОРО в ГРОРО, наименовании, местоположении, регионе и эксплуатирующей организации, размещена на сайте (<https://grn.gov.ru/activity/regulation/kadastr/groro-docs/>).

Заместитель Руководителя



В.А. Кайгородов

Акчурин Владимир Алексеевич
+7 (3452) 638-044 (доб. 72153)

Инов. № подл.	Взам. инв. №
2024/0884	
Подпись и дата	
Колесников 12.2024	

Изм.	Кол.уч.	Лист	№док.	Подп.	Дата



МИНИСТЕРСТВО ОБОРОНЫ
РОССИЙСКОЙ ФЕДЕРАЦИИ
(МИНОБОРОНЫ РОССИИ)

г. Москва, 119160

ООО «ТЭКПРО»
А.В.СУХАРЕВУ

117420, г. Москва,
ул. Наметкина, д. 14, к. 2.

«14» октября 2024 г. № 607/91 10429
На № 215/П-03 от 12.09.2024 г.

Ваше обращение по вопросу предоставления сведений о наличии (отсутствии) приаэродромных территорий в районе проведения инженерно-экологических изысканий объектов «Обустройство Верхнесалымского месторождения. Коридор коммуникаций на Куст скважин №84», «Обустройство Верхнесалымского месторождения. Нефтегазосборный трубопровод. Участок Куст скважин №84 – т.вр. в районе узла Ш85», «Обустройство Верхнесалымского месторождения. Куст скважин №84» по поручению рассмотрено.

Приаэродромные территории аэродромов государственной авиации, находящихся в ведении Министерства обороны Российской Федерации, на территории проведения инженерно-экологических изысканий объекта в границах Нефтеюганского района Ханты-Мансийского автономного округа-Югра Тюменской области отсутствуют.

Командующий военно-воздушными силами –
заместитель главнокомандующего
Воздушно-космическими силами

С.Кобылаш

Изн. № подл.	Взам. инв. №
2024/0884	
Подпись и дата	
Колесников 12.2024	

Изм.	Кол.уч.	Лист	Недок.	Подп.	Дата

SUP-WLL-K084-005-PD-06-OOS.T4					
-------------------------------	--	--	--	--	--

Ив. № подл.	Подпись и дата	Взам. инв. №
2024/0884	Колесников 12.2024	

Исп.: лейтенант Роганов А.А.
Офицер орг. планового отдела
центра (МТО ВКС)
АТС Р: 10-100-49-86,
АТС-МО: 495-696-25-86

Изм.	Кол.уч.	Лист	№док.	Подп.	Дата



МИНТРАНС РОССИИ
РОСАВИАЦИЯ
ТЮМЕНСКОЕ МЕЖРЕГИОНАЛЬНОЕ
ТЕРРИТОРИАЛЬНОЕ УПРАВЛЕНИЕ
ВОЗДУШНОГО ТРАНСПОРТА ФЕДЕРАЛЬНОГО
АГЕНТСТВА ВОЗДУШНОГО ТРАНСПОРТА
(ТЮМЕНСКОЕ МТУ РОСАВИАЦИИ)
ул. Ленина, д. 65/1, г. Тюмень,
625000, тел. (3452) 44-43-49, tmhrvt@tum.favt.gov.ru
www.tum.favt.ru

ООО «ТЭКПРО»
Главный инженер

Сухарев А.В.

info@tekpro.ru

24.09.2024 № Исх-6320/05/ТМТУ

На № _____ от _____

О предоставлении информации

Тюменское МТУ Росавиации информирует, в Государственном реестре гражданских аэродромов, вертодромов аэродром Нефтеюганск не зарегистрирован.

В Нефтеюганском районе ХМАО-Югры аэродромы и приаэродромные территории аэродромов гражданской авиации не зарегистрированы.

Руководитель



А.А. Гончаров

Мадьярова Ольга Викторовна,
(3452) 444048

Инов. № подл.	Взам. инв. №
2024/0884	

Документ зарегистрирован № Исх-6320/05/ТМТУ от 24.09.2024 Мадьярова О.В. (Тюменское МТУ)
Страница 1 из 1, Страница создана: 24.09.2024 09:26

Изм.	Кол.уч.	Лист	№ док.	Подп.	Дата

SUP-WLL-K084-005-PD-06-OOS.TЧ



ДЕПАРТАМЕНТ ЗДРАВООХРАНЕНИЯ
ХАНТЫ-МАНСИЙСКОГО
АВТОНОМНОГО ОКРУГА – ЮГРЫ
(Депздрав Югры)

ООО НТЦ «ТЭКПРО»

ул. Розина 75, г. Ханты-Мансийск,
Ханты-Мансийский автономный
округ – Югра (Тюменская область) 628011,
тел. (3467) 360-180 доб.2240
E-mail: dz@yemdmko.ru

20.09.2024 № 07-Исх-16598

На исх. от 12.09.2024 № 210/П-03

Настоящим направляю перечень санаторных организаций, расположенных на территории Ханты-Мансийского автономного округа – Югры (далее – автономный округ), состоящих в реестре лечебно-оздоровительных местностей и курортов регионального значения, включая санаторно-курортные организации в автономном округе (далее – Реестр).
Согласно Реестру на территории автономного округа отсутствуют лечебно-оздоровительные местности и курорты регионального значения.
Приложение: на 1 л. в 1 экз.

Заместитель директора
Департамента

М.В. Малхасьян

ДОКУМЕНТ ПОДПИСАН
ЭЛЕКТРОННОЙ ПОДПИСЬЮ
Сертификат 38923F0439EC7DC5EF5DF12A685D0B0D
Владелец Малхасьян Максим Викторович
Действителен с 11.04.2024 по 05.07.2025

Исполнитель:
Трофимов С.В.
тел. 8 (3463) 23-88-35

Инов. № подл.	Взам. инв. №
2024/0884	
Подпись и дата	
Колесников 12.2024	

Изм.	Кол.уч.	Лист	№ док.	Подп.	Дата

SUP-WLL-K084-005-PD-06-OOS.TЧ					
-------------------------------	--	--	--	--	--

Приложение

Перечень санаторных организаций, расположенных на территории Ханты-Мансийского автономного округа – Югры, состоящих в региональном сегменте Реестра санаторно-курортного фонда Российской Федерации

№ п/п	Наименование санаторной организации	Юридический адрес	Фактический адрес
1.	Общество с ограниченной ответственностью «Газпром трансгаз Югорск» Санаторий - профилакторий	г. Югорск, ул. Мира, д. 15	г. Югорск, ул. Железнодорожная, д. 23а
2.	Автономное учреждение Ханты-Мансийского автономного округа-Югры «Санаторий «Юган»	Нефтеюганский район, тер 17 км автодороги Нефтеюганск-Тундрино, тер Санаторий Юган	Нефтеюганский район, 17 км автодороги Нефтеюганск-Тундрино территория, санаторий «Юган», территория
3.	Муниципальное автономное учреждение физической культуры и спорта Белоярского района «База спорта и отдыха «Северянка»	г.Белоярский, ул. Центральная, д. 9	г.Белоярский, проезд база отдыха «Северянка», строение 1А
4.	Общество с ограниченной ответственностью «Санаторий «Нефтяник Самотлора»	г. Нижневартовск, ул.Пионерская, д.11, кв.26	Нижневартовский район, Самотлорское месторождение нефти, территория санатория-профилактория «Самотлор» на берегу реки «Вах»
5.	Казенное учреждение Ханты-Мансийского автономного округа – Югры «Детский противотуберкулезный санаторий имени Е.М. Сагандуковой»	г. Ханты-Мансийск, ул. Розина, д. 76	г. Ханты-Мансийск, ул. Розина, д. 76
6.	Санаторий «Кедровый Лог» структурное подразделение Публичного акционерного общества "Сургутнефтегаз"	г. Сургут, ул. Григория Кукуевичского, д. 1, корп. 1	г. Сургут, Набережный проспект, д. 39/1
7.	Бюджетное учреждение Ханты-Мансийского автономного округа – Югры «Урайская окружная больница медицинской реабилитации»	г. Урай, тер Промзона, пр-д 10-й	г. Урай, проезд 10, д. 1а
8.	Общество с ограниченной ответственностью Центр Реабилитации «Нефтяник Самотлора»	г. Нижневартовск, улица Нововартовская дом 5 помещение 4001	Нижневартовский район, Самотлорское месторождение нефти, территория санатория-профилактория «Самотлор» на берегу реки «Вах»

Инов. № подл.	Взам. инв. №
2024/0884	
Подпись и дата	
Колесников 12.2024	

Изм.	Кол.уч.	Лист	Нодок.	Подп.	Дата

ПРИЛОЖЕНИЕ Б СПРАВКА О ФОНОВЫХ КОНЦЕНТРАЦИЯХ И КЛИМАТОЛОГИЧЕСКАЯ ХАРАКТЕРИСТИКА

-ФЕДЕРАЛЬНОЕ ГОСУДАРСТВЕННОЕ
БЮДЖЕТНОЕ УЧРЕЖДЕНИЕ
«ОБЬ-ИРТЫШСКОЕ УПРАВЛЕНИЕ ПО
ГИДРОМЕТЕОРОЛОГИИ И
МОНИТОРИНГУ ОКРУЖАЮЩЕЙ СРЕДЫ»
(ФГБУ «Обь-Иртышское УГМС»)
Ханты-Мансийский центр по гидрометеорологии и
мониторингу окружающей среды – филиал
Федерального государственного бюджетного
учреждения «Обь-Иртышское управление по
гидрометеорологии и мониторингу окружающей среды»
(Ханты-Мансийский ЦГМС – филиал
ФГБУ «Обь-Иртышское УГМС»)
Тюменский тракт, д. 3, г. Ханты-Мансийск
Тюменская обл., ХМАО-Югра, 628011
Тел. 8-800-250-73-79, (3812) 399-816 доб. 1305
факс: (3467) 92-92-33
e-mail: priemny@hanty.ugmsto.ru, priemnyhanty@ugmsto.ru
http://www.ugmsto.ru
ОКПО 09474171, ОГРН 1125543044318
ИНН/КПП 5504233490/550401001
03 марта 2021 г. № 18-12-32/ 538
На № 06/0083 от 18.02.2021

Директору
АО «Стройпроекттехнология»
Я.К. Кудрявцевой
Ул. 30 лет Победы, д.103
г. Тюмень, 625051
E-mail: as.eco72@mail.ru

Справка дана для выполнения инженерно-экологических изысканий по объекту:
"Разработка Западно-Салимского, Вадельинского, Верхнесалимского месторождений"
Нефтеюганского района Ханты-Мансийского автономного округа – Югры Тюменской области.
Фоновые концентрации загрязняющих веществ в атмосферном воздухе
за период 2018-2020 годы составляют:

Загрязняющий компонент	Значения фоновых концентраций, мг/м³
Диоксид азота	0,025
Оксид азота	0,016
Оксид углерода	0,4
Диоксид серы	0,005
Взвешенные частицы	0,12

Информация действительна до 01.01.2026 г.
Фоновые концентрации установлены согласно РД 52.04.186-89 «Руководство по контролю
загрязнения атмосферы» по данным Ханты-Мансийского ЦГМС – филиала ФГБУ «Обь-
Иртышское УГМС».

Начальник



С.М. Волковская

О.М. Волковская

Ведущий аэрохимик
Герасимова Екатерина Владимировна
8 (3467) 92-92-35

Действительным является только оригинал справки; справка используется только в целях заказчика для указанного
выше предприятия (производственной площадки/объекта); копирование и передача третьим лицам запрещены!

Инов. № подл.	Взам. инв. №
2024/0884	
Подпись и дата	
Колесников 12.2024	

Изм.	Кол.уч.	Лист	№док.	Подп.	Дата

ФЕДЕРАЛЬНАЯ СЛУЖБА ПО
ГИДРОМЕТЕОРОЛОГИИ И
МОНИТОРИНГУ ОКРУЖАЮЩЕЙ СРЕДЫ

ФЕДЕРАЛЬНОЕ ГОСУДАРСТВЕННОЕ
БЮДЖЕТНОЕ УЧРЕЖДЕНИЕ
«ОБЪ-ИРТЫШСКОЕ УПРАВЛЕНИЕ ПО
ГИДРОМЕТЕОРОЛОГИИ И
МОНИТОРИНГУ ОКРУЖАЮЩЕЙ СРЕДЫ»

(ФГБУ «Обь-Иртышское УГМС»)
Маршала Жукова ул., д. 154, г. Омск, 644046
Телефонный: Омск-46 ГИМЕТ
Тел. 8-800-250-73-79, (3812) 399-816 доб. 1005, 1025
факс: (3812) 31-84-77, 31-57-51
e-mail: kanc@oimeteo.ru, kanc@omskmeteo.ru
<http://www.omsk-meteo.ru>
ОКПО 09474171, ОГРН 1125543044318
ИНН/КПП 5504233490/550401001

19.04.2023 № 310/08-03-28/ 176-1
На № 052/0423 от 05.04.2023

Заместителю
генерального директора
ООО «ИЭНВИ-КОНСАЛТИНГ»
Михайлову А.В.
ул. Новый Арбат, д. 21,
офис 1323, п/я 50,
г. Москва, 119019

Предоставление климатологических
характеристик

Предоставляем запрашиваемые Вами специализированные расчетные климатологические
характеристики за многолетний период наблюдений по метеорологической станции Салым
(1980-2022):

- 1. Средняя максимальная температура воздуха самого жаркого месяца, июля: + 24,3 °С
- 2. Средняя температура воздуха самого холодного месяца, января: - 18,7 °С
- 3. Скорость ветра, повторяемость превышения которой составляет 5%: 6 м/с
- 4. Средняя годовая повторяемость (%) направлений ветра и штилей

С	СВ	В	ЮВ	Ю	ЮЗ	З	СЗ	Штиль
11,7	4,4	9,6	11,0	22,8	14,8	14,1	11,6	9,6

- 5. Коэффициент, зависящий от температурной стратификации атмосферы А: 200
- 6. Коэффициент рельефа местности равен 1

Для разработки проекта нормативов допустимых выбросов (НДВ) ООО «Салым Петролеум Девелопмент»
(ХМАО-Югра, Нефтеюганский район, с.п. Салым).

Начальник учреждения



Н.И. Криворучко

Минайчева Елена Васильевна
(3812) 39-98-16 доб. 1130

Инов. № подл.	Подпись и дата	Взам. инв. №
2024/0884	Колесников 12.2024	

Изм.	Кол.уч.	Лист	№док.	Подп.	Дата

ПРИЛОЖЕНИЕ В РАСЧЕТ ВЫБРОСОВ ЗАГРЯЗНЯЮЩИХ ВЕЩЕСТВ В АТМОСФЕРНЫЙ ВОЗДУХ

В.1 ПЕРИОД СТРОИТЕЛЬСТВА

ИЗА № 5501 ДЭС

В процессе эксплуатации стационарных дизельных установок в атмосферу с отработавшими газами выделяются вредные (загрязняющие) вещества.

В качестве исходных данных для расчета максимальных разовых выбросов используются сведения из технической документации дизельной установки об эксплуатационной мощности (если сведения об эксплуатационной мощности не приводятся, - то номинальной мощности), а для расчета валовых выбросов в атмосферу, - результаты учетных сведений о годовом расходе топлива дизельного двигателя.

Расчет выделений загрязняющих веществ выполнен в соответствии с «Методикой расчета выделений загрязняющих веществ в атмосферу от стационарных дизельных установок. СПб, 2001».

Количественная и качественная характеристика загрязняющих веществ, выделяющихся в атмосферу, приведена в таблице 1.1.1.

Таблица 1.1.1 - Характеристика выделений загрязняющих веществ в атмосферу

Загрязняющее вещество		Максимально разовый выброс, г/с	Годовой выброс, т/год
код	наименование		
301	Азота диоксид (Азот (IV) оксид)	0,0686667	0,069488
304	Азот (II) оксид (Азота оксид)	0,0111583	0,0112918
328	Углерод (Сажа)	0,0058333	0,00606
330	Сера диоксид (Ангидрид сернистый)	0,0091667	0,00909
337	Углерод оксид	0,06	0,0606
703	Бенз/а/пирен (3,4-Бензпирен)	0,0000001	0,0000001
1325	Формальдегид	0,00125	0,001212
2732	Керосин	0,03	0,0303

Исходные данные для расчета выделений загрязняющих веществ приведены в таблице 1.1.2.

Таблица 1.1.2 - Исходные данные для расчета

Данные	Мощность, кВт	Расход топлива, т/год	Удельный расход, г/кВт·ч	Одновременность
ДЭС. Группа А. Маломощные быстроходные и повышенной быстроходности ($N_e < 73,6$ кВт; $n = 1000-3000$ об/мин). До ремонта.	30	2,02	250	+

Максимальный выброс i -го вещества стационарной дизельной установкой определяется по формуле (1.1.1):

$$M_i = (1 / 3600) \cdot e_{Mi} \cdot P_э, \text{ г/с} \quad (1.1.1)$$

где e_{Mi} - выброс i -го вредного вещества на единицу полезной работы стационарной дизельной установки на режиме номинальной мощности, $\text{г/кВт} \cdot \text{ч}$;

$P_э$ - эксплуатационная мощность стационарной дизельной установки, кВт ;

$(1 / 3600)$ - коэффициент пересчета из часов в секунды.

Валовый выброс i -го вещества за год стационарной дизельной установкой определяется по формуле (1.1.2):

$$W_{эi} = (1 / 1000) \cdot q_{эi} \cdot G_T, \text{ т/год} \quad (1.1.2)$$

где $q_{эi}$ - выброс i -го вредного вещества, приходящегося на 1 кг топлива, при работе стационарной дизельной установки с учетом совокупности режимов, составляющих эксплуатационный цикл, г/кг ;

G_T - расход топлива стационарной дизельной установкой за год, т ;

$(1 / 1000)$ - коэффициент пересчета килограмм в тонны.

Расход отработавших газов от стационарной дизельной установки определяется по формуле (1.1.3):

$$G_{ог} = 8,72 \cdot 10^{-6} \cdot b_э \cdot P_э, \text{ кг/с} \quad (1.1.3)$$

где $b_э$ - удельный расход топлива на эксплуатационном (или номинальном) режиме работы двигателя, $\text{г/кВт} \cdot \text{ч}$.

Объемный расход отработавших газов определяется по формуле (1.1.4):

$$Q_{ог} = G_{ог} / \gamma_{ог}, \text{ м}^3/\text{с} \quad (1.1.4)$$

где $\gamma_{ог}$ - удельный вес отработавших газов, рассчитываемый по формуле (1.1.5):

$$\gamma_{ог} = \gamma_{ог(при\ t=0^\circ\text{C})} / (1 + T_{ог} / 273), \text{ кг/м}^3 \quad (1.1.5)$$

где $\gamma_{ог(при\ t=0^\circ\text{C})}$ - удельный вес отработавших газов при температуре 0°C , $\gamma_{ог(при\ t=0^\circ\text{C})} = 1,31 \text{ кг/м}^3$;

$T_{ог}$ - температура отработавших газов, K .

Взам. инв. №	
Подпись и дата	Колесников 12.2024
Инов. № подл.	2024/0884

Изм.	Кол.уч.	Лист	№ док.	Подп.	Дата

SUP-WLL-K084-005-PD-06-OOS.TЧ

Лист

128

При организованном выбросе отработавших газов в атмосферу, на удалении от стационарной дизельной установки (высоте) до 5 м, значение их температуры можно принимать равным 450 °С, на удалении от 5 до 10 м - 400 °С.

Расчет годового и максимально разового выделения загрязняющих веществ в атмосферу приведен ниже.

ДЭС

Азота диоксид (Азот (IV) оксид)

$M = (1 / 3600) \cdot 8,24 \cdot 30 = 0,0686667 \text{ г/с};$

$W_{\text{э}} = (1 / 1000) \cdot 34,4 \cdot 2,02 = 0,069488 \text{ т/год}.$

Азот (II) оксид (Азота оксид)

$M = (1 / 3600) \cdot 1,339 \cdot 30 = 0,0111583 \text{ г/с};$

$W_{\text{э}} = (1 / 1000) \cdot 5,59 \cdot 2,02 = 0,0112918 \text{ т/год}.$

Углерод (Сажа)

$M = (1 / 3600) \cdot 0,7 \cdot 30 = 0,0058333 \text{ г/с};$

$W_{\text{э}} = (1 / 1000) \cdot 3 \cdot 2,02 = 0,00606 \text{ т/год}.$

Сера диоксид (Ангидрид сернистый)

$M = (1 / 3600) \cdot 1,1 \cdot 30 = 0,0091667 \text{ г/с};$

$W_{\text{э}} = (1 / 1000) \cdot 4,5 \cdot 2,02 = 0,00909 \text{ т/год}.$

Углерод оксид

$M = (1 / 3600) \cdot 7,2 \cdot 30 = 0,06 \text{ г/с};$

$W_{\text{э}} = (1 / 1000) \cdot 30 \cdot 2,02 = 0,0606 \text{ т/год}.$

Бенз/а/пирен (3,4-Бензпирен)

$M = (1 / 3600) \cdot 0,000013 \cdot 30 = 0,0000001 \text{ г/с};$

$W_{\text{э}} = (1 / 1000) \cdot 0,000055 \cdot 2,02 = 0,0000001 \text{ т/год}.$

Формальдегид

$M = (1 / 3600) \cdot 0,15 \cdot 30 = 0,00125 \text{ г/с};$

$W_{\text{э}} = (1 / 1000) \cdot 0,6 \cdot 2,02 = 0,001212 \text{ т/год}.$

Керосин

$M = (1 / 3600) \cdot 3,6 \cdot 30 = 0,03 \text{ г/с};$

$W_{\text{э}} = (1 / 1000) \cdot 15 \cdot 2,02 = 0,0303 \text{ т/год}.$

Расчет объемного расхода отработавших газов приведен ниже.

$G_{ог} = 8,72 \cdot 10^{-6} \cdot 250 \cdot 30 = 0,0654 \text{ кг/с}.$

- на удалении (высоте) до 5 м, $T_{ог} = 723 \text{ К (450 °С)}:$

$\gamma_{ог} = 1,31 / (1 + 723 / 273) = 0,359066 \text{ кг/м}^3;$

$Q_{ог} = 0,0654 / 0,359066 = 0,1821 \text{ м}^3/\text{с};$

- на удалении (высоте) 5-10 м, $T_{ог} = 673 \text{ К (400 °С)}:$

$\gamma_{ог} = 1,31 / (1 + 673 / 273) = 0,3780444 \text{ кг/м}^3;$

$Q_{ог} = 0,0654 / 0,3780444 = 0,173 \text{ м}^3/\text{с}.$

Ив. № подл.	2024/0884	Подпись и дата	Колесников 12.2024	Взам. инв. №	
Изм.	Кол.уч.	Лист	Недок.	Подп.	Дата
SUP-WLL-K084-005-PD-06-OOS.TЧ					Лист 129

ИЗА № 6501 Сварочные работы

При определении выделений (выбросов) в сварочных процессах используются расчетные методы с применением удельных показателей выделения загрязняющих веществ (на единицу массы расходуемых сварочных материалов; на длину реза; на единицу оборудования; на единицу массы расходуемых наплавочных материалов).

При выполнении сварочных работ атмосферный воздух загрязняется сварочным аэрозолем, в составе которого в зависимости от вида сварки, марок электродов и флюса находятся вредные для здоровья оксиды металлов, а также газообразные соединения.

Расчет выделений загрязняющих веществ выполнен в соответствии с «Методикой расчета выделений (выбросов) загрязняющих веществ в атмосферу при сварочных работах (на основе удельных показателей). СПб, 1997» (с учетом дополнений НИИ Атмосфера 2012 г.).

Количественная и качественная характеристика загрязняющих веществ, выделяющихся в атмосферу, приведена в таблице 1.1.1.

Таблица 1.1.1 - **Характеристика выделений загрязняющих веществ в атмосферу**

Загрязняющее вещество		Максимально разовый выброс, г/с	Годовой выброс, т/год
код	наименование		
123	диЖелезо триоксид (Железа оксид)	0,0013128	0,0004726
143	Марганец и его соединения	0,0001029	0,0000371
301	Азота диоксид (Азот (IV) оксид)	0,0138519	0,0004828
304	Азот (II) оксид (Азота оксид)	0,0022509	0,0000785
337	Углерод оксид	0,0031403	0,0011305
342	Фтористые газообразные соединения	0,0002196	0,0000791
344	Фториды неорганические плохо растворимые	0,0000944	0,000034
2908	Пыль неорганическая, содержащая 70-20% SiO ₂	0,0000944	0,000034

Исходные данные для расчета выделений загрязняющих веществ приведены в таблице 1.1.2.

Таблица 1.1.2 - **Исходные данные для расчета**

Наименование	Расчетный параметр		
	характеристика, обозначение	единица	значение
Сварка. Ручная дуговая сварка сталей штучными электродами. УОНИ-13/55			
Удельный показатель выделения загрязняющего вещества "х" на единицу массы расходуемых сырья и материалов, K^*_m :			
	123. диЖелезо триоксид (Железа оксид)	г/кг	13,9
	143. Марганец и его соединения	г/кг	1,09
	301. Азота диоксид (Азот (IV) оксид)	г/кг	2,16
	304. Азот (II) оксид (Азота оксид)	г/кг	0,351
	337. Углерод оксид	г/кг	13,3
	342. Фтористые газообразные соединения	г/кг	0,93
	344. Фториды неорганические плохо растворимые	г/кг	1
	2908. Пыль неорганическая, содержащая 70-20% SiO ₂	г/кг	1
	Норматив образования огарков от расхода электродов, n_o	%	15
	Расход сварочных материалов всего за год, B''	кг	100
	Расход сварочных материалов за период интенсивной работы, B'	кг	1
	Время интенсивной работы, τ	ч	1
Коэффициент осаждения, K_n в долях единицы:			
	123. диЖелезо триоксид (Железа оксид)	-	0,4
	143. Марганец и его соединения	-	0,4
	344. Фториды неорганические плохо растворимые	-	0,4
	2908. Пыль неорганическая, содержащая 70-20% SiO ₂	-	0,4
Доля пыли, поступающей в производственное помещение, V_n в долях единицы:			
	123. диЖелезо триоксид (Железа оксид)	-	1
	143. Марганец и его соединения	-	1
	344. Фториды неорганические плохо растворимые	-	1
	2908. Пыль неорганическая, содержащая 70-20% SiO ₂	-	1
	Одновременность работы	-	нет
Газовая резка. Газовая резка углеродистой стали.			
	Толщина разрезаемого металла, σ	мм	5

Взам. инв. №	
Подпись и дата	Колесников 12.2024
Инв. № подл.	2024/0884

Изм.	Кол.уч.	Лист	№ док.	Подп.	Дата

SUP-WLL-K084-005-PD-06-OOS.TЧ

Лист

130

Продолжение таблицы 1.1.2

Наименование	Расчетный параметр		
	характеристика, обозначение	единица	значение
	Удельный показатель выделения загрязняющего вещества "х" на продолжительность реза, при толщине разрезаемого металла σ , Кхс:		
	301. Азота диоксид (Азот (IV) оксид)	г/ч	17,6
	304. Азот (II) оксид (Азота оксид)	г/ч	2,86
	Время работы единицы оборудования за год, Т	ч	10
	Количество единиц оборудования, n	-	1
	Одновременность работы	-	нет

Принятые условные обозначения, расчетные формулы, а также расчетные параметры и их обоснование приведены ниже.

Количество загрязняющих веществ, выделяемых в воздушный бассейн при расходе сварочных материалов, определяется по формуле (1.1.1):

$$M_{bi} = B \cdot K^x_m \cdot (1 - n_o / 100) \cdot 10^{-3}, \text{ кг/ч} \quad (1.1.1)$$

где **B** - расход применяемых сырья и материалов (исходя из количества израсходованных материалов и нормативного образования отходов при работе технологического оборудования), кг/ч;

K^x_m - удельный показатель выделения загрязняющего вещества "х" на единицу массы расходуемых сырья и материалов, г/кг;

n_o - норматив образования огарков от расхода электродов, %.

Когда технологические установки оборудованы местными отсосами, количество загрязняющих веществ, поступающих через них в атмосферу, будет равно количеству выделяющихся вредных веществ, умноженному на значение эффективности местных отсосов в долях единицы.

Валовое количество загрязняющих веществ, выделяющихся при расходе сварочных материалов, определяется по формуле (1.1.2):

$$M = B'' \cdot K^x_m \cdot (1 - n_o / 100) \cdot \eta \cdot 10^{-6}, \text{ т/год} \quad (1.1.2)$$

где **B''** - расход применяемых сырья и материалов, кг/год;

η - эффективность местных отсосов, в долях единицы.

Максимально разовый выброс загрязняющих веществ, выделяющихся при сварочных процессах, определяется по формуле (1.1.3):

$$G = 10^3 \cdot M_{bi} \cdot \eta / 3600, \text{ г/с} \quad (1.1.3)$$

В случае, когда рассчитывается выделение в помещение вредных веществ, поступающих от оборудования, оснащенного местными отсосами, вместо коэффициента учета эффективности местных отсосов (**η**), в расчетных формулах используются коэффициенты **V_п** (учитывающий долю пыли, поступающей в производственное помещение) и **K_п** (поправочный коэффициент, учитывающий гравитационное осаждение).

Расчет годового и максимально разового выделения загрязняющих веществ в атмосферу приведен ниже.

Сварка. Ручная дуговая сварка сталей штучными электродами. УОНИ-13/55

B = 1 / 1 = 1 кг/ч.

123. диЖелезо триоксид (Железа оксид)

$$M_{bi} = 1 \cdot 13,9 \cdot (1 - 15 / 100) \cdot 10^{-3} = 0,011815 \text{ кг/ч};$$

$$M = 100 \cdot 13,9 \cdot (1 - 15 / 100) \cdot 0,4 \cdot 10^{-6} = 0,0004726 \text{ т/год};$$

$$G = 10^3 \cdot 0,011815 \cdot 0,4 / 3600 = 0,0013128 \text{ г/с}.$$

143. Марганец и его соединения

$$M_{bi} = 1 \cdot 1,09 \cdot (1 - 15 / 100) \cdot 10^{-3} = 0,0009265 \text{ кг/ч};$$

$$M = 100 \cdot 1,09 \cdot (1 - 15 / 100) \cdot 0,4 \cdot 10^{-6} = 0,0000371 \text{ т/год};$$

$$G = 10^3 \cdot 0,0009265 \cdot 0,4 / 3600 = 0,0001029 \text{ г/с}.$$

301. Азота диоксид (Азот (IV) оксид)

$$M_{bi} = 1 \cdot 2,16 \cdot (1 - 15 / 100) \cdot 10^{-3} = 0,001836 \text{ кг/ч};$$

$$M = 100 \cdot 2,16 \cdot (1 - 15 / 100) \cdot 1 \cdot 10^{-6} = 0,0001836 \text{ т/год};$$

$$G = 10^3 \cdot 0,001836 \cdot 1 / 3600 = 0,00051 \text{ г/с}.$$

304. Азот (II) оксид (Азота оксид)

$$M_{bi} = 1 \cdot 0,351 \cdot (1 - 15 / 100) \cdot 10^{-3} = 0,0002984 \text{ кг/ч};$$

$$M = 100 \cdot 0,351 \cdot (1 - 15 / 100) \cdot 1 \cdot 10^{-6} = 0,0000298 \text{ т/год};$$

$$G = 10^3 \cdot 0,0002984 \cdot 1 / 3600 = 0,0000829 \text{ г/с}.$$

337. Углерод оксид

$$M_{bi} = 1 \cdot 13,3 \cdot (1 - 15 / 100) \cdot 10^{-3} = 0,011305 \text{ кг/ч};$$

$$M = 100 \cdot 13,3 \cdot (1 - 15 / 100) \cdot 1 \cdot 10^{-6} = 0,0011305 \text{ т/год};$$

$$G = 10^3 \cdot 0,011305 \cdot 1 / 3600 = 0,0031403 \text{ г/с}.$$

Изм. № подл.	2024/0884
Подпись и дата	Колесников 12.2024
Взам. инв. №	

Изм.	Кол.уч.	Лист	Недок.	Подп.	Дата

SUP-WLL-K084-005-PD-06-OOS.TЧ

Лист

131

342. Фтористые газообразные соединения
 $M_{bi} = 1 \cdot 0,93 \cdot (1 - 15 / 100) \cdot 10^{-3} = 0,0007905 \text{ кг/ч};$
 $M = 100 \cdot 0,93 \cdot (1 - 15 / 100) \cdot 1 \cdot 10^{-6} = 0,0000791 \text{ т/год};$
 $G = 10^3 \cdot 0,0007905 \cdot 1 / 3600 = 0,0002196 \text{ г/с}.$
344. Фториды неорганические плохо растворимые
 $M_{bi} = 1 \cdot 1 \cdot (1 - 15 / 100) \cdot 10^{-3} = 0,00085 \text{ кг/ч};$
 $M = 100 \cdot 1 \cdot (1 - 15 / 100) \cdot 0,4 \cdot 10^{-6} = 0,000034 \text{ т/год};$
 $G = 10^3 \cdot 0,00085 \cdot 0,4 / 3600 = 0,0000944 \text{ г/с}.$
2908. Пыль неорганическая, содержащая 70-20% SiO2
 $M_{bi} = 1 \cdot 1 \cdot (1 - 15 / 100) \cdot 10^{-3} = 0,00085 \text{ кг/ч};$
 $M = 100 \cdot 1 \cdot (1 - 15 / 100) \cdot 0,4 \cdot 10^{-6} = 0,000034 \text{ т/год};$
 $G = 10^3 \cdot 0,00085 \cdot 0,4 / 3600 = 0,0000944 \text{ г/с}.$

Газовая резка. Газовая сварка углеродистой стали
 $B = 10 / 3 = 3,33333 \text{ кг/ч}.$

301. Азота диоксид (Азот (IV) оксид)
 $M_{bi} = 3,33333 \cdot 17,6 \cdot (1 - 15 / 100) \cdot 10^{-3} = 0,0498667 \text{ кг/ч};$
 $M = 20 \cdot 17,6 \cdot (1 - 15 / 100) \cdot 1 \cdot 10^{-6} = 0,0002992 \text{ т/год};$
 $G = 10^3 \cdot 0,0498667 \cdot 1 / 3600 = 0,0138519 \text{ г/с}.$
304. Азот (II) оксид (Азота оксид)
 $M_{bi} = 3,33333 \cdot 2,86 \cdot (1 - 15 / 100) \cdot 10^{-3} = 0,0081033 \text{ кг/ч};$
 $M = 20 \cdot 2,86 \cdot (1 - 15 / 100) \cdot 1 \cdot 10^{-6} = 0,0000486 \text{ т/год};$
 $G = 10^3 \cdot 0,0081033 \cdot 1 / 3600 = 0,0022509 \text{ г/с}.$

Инов. № подл.	Взам. инв. №
2024/0884	
Подпись и дата	
Колесников 12.2024	

Изм.	Кол.уч.	Лист	№ док.	Подп.	Дата

ИЗА № 6502 Автотранспорт

Автотранспорт

Источниками выделений загрязняющих веществ являются двигатели автомобилей в период прогрева, движения по территории предприятия и во время работы в режиме холостого хода.

Расчет выделений загрязняющих веществ выполнен в соответствии со следующими методическими документами:

– Методическое пособие по расчету, нормированию и контролю выбросов загрязняющих веществ в атмосферный воздух, СПб., НИИ Атмосфера, 2005.

– Методика проведения инвентаризации выбросов загрязняющих веществ в атмосферу автотранспортных предприятий (расчетным методом). М, 1998.

– Дополнения и изменения к Методике проведения инвентаризации выбросов загрязняющих веществ в атмосферу автотранспортных предприятий (расчетным методом). М, 1999.

Количественные и качественные характеристики загрязняющих веществ, выделяющихся в атмосферу от автотранспортных средств, приведены в таблице 1.1.1.

Таблица 1.1.1 - Характеристика выделений загрязняющих веществ в атмосферу

код	Загрязняющее вещество	Максимально разовый выброс, г/с	Годовой выброс, т/год
	наименование		
301	Азота диоксид (Азот (IV) оксид)	0,0022593	0,000264
304	Азот (II) оксид (Азота оксид)	0,0003668	0,0000429
328	Углерод (Сажа)	0,0001374	0,0000155
330	Сера диоксид (Ангидрид сернистый)	0,0004559	0,0000523
337	Углерод оксид	0,0071363	0,0008018
2732	Керосин	0,0026004	0,0002948

Расчет выполнен для автостоянки открытого типа, не оборудованной средствами подогрева. Пробег автотранспорта при въезде составляет **0,001** км, при выезде – **0,001** км. Время работы двигателя на холостом ходу при выезде с территории стоянки – **1** мин, при возврате на неё – **1** мин. Количество дней для расчётного периода: переходного – **21**, холодного – **21**.

Исходные данные для расчета выделений загрязняющих веществ, приведены в таблице 1.1.2.

Таблица 1.1.2 - Исходные данные для расчета

Наименование	Тип автотранспортного средства	Максимальное количество автомобилей				Экоко нтроль	Одно врем еннос ть
		всего	выезд/въезд в течение суток	выезд за 1 час	въезд за 1 час		
Автомобиль	Грузовой, г/п от 8 до 16 т, дизель	1	1	1	1	-	-

Принятые условные обозначения, расчетные формулы, а также расчетные параметры и их обоснование приведены ниже.

Выбросы *i*-го вещества одним автомобилем *k*-й группы в день при выезде с территории или помещения стоянки M_{1ik} и возврате M_{2ik} рассчитываются по формулам (1.1.1 и 1.1.2):

$$M_{1ik} = m_{ПР\,ik} \cdot t_{ПР} + m_{L\,ik} \cdot L_1 + m_{ХХ\,ik} \cdot t_{ХХ\,1}, \text{ г} \quad (1.1.1)$$

$$M_{2ik} = m_{L\,ik} \cdot L_2 + m_{ХХ\,ik} \cdot t_{ХХ\,2}, \text{ г} \quad (1.1.2)$$

где $m_{ПР\,ik}$ – удельный выброс *i*-го вещества при прогреве двигателя автомобиля *k*-й группы, г/мин;

$m_{L\,ik}$ – пробеговой выброс *i*-го вещества, автомобилем *k*-й группы при движении со скоростью 10-20 км/час, г/км;

$m_{ХХ\,ik}$ – удельный выброс *i*-го вещества при работе двигателя автомобиля *k*-й группы на холостом ходу, г/мин;

$t_{ПР}$ – время прогрева двигателя, мин;

L_1, L_2 – пробег автомобиля по территории стоянки, км;

$t_{ХХ\,1}, t_{ХХ\,2}$ – время работы двигателя на холостом ходу при выезде с территории стоянки и возврате на неё, мин.

При проведении экологического контроля удельные выбросы загрязняющих веществ автомобилями снижаются, поэтому должны пересчитываться по формулам (1.1.3 и 1.1.4):

$$m'_{ПР\,ik} = m_{ПР\,ik} \cdot K_i, \text{ г/мин} \quad (1.1.3)$$

$$m''_{ХХ\,ik} = m_{ХХ\,ik} \cdot K_i, \text{ г/мин} \quad (1.1.4)$$

где K_i – коэффициент, учитывающий снижение выброса *i*-го загрязняющего вещества при проведении экологического контроля.

Валовый выброс *i*-го вещества автомобилями рассчитывается отдельно для каждого периода года по формуле (1.1.5):

$$M_j = \sum_{k=1}^k \alpha_s (M_{1ik} + M_{2ik}) N_k \cdot D_P \cdot 10^{-6}, \text{ т/год} \quad (1.1.5)$$

Взам. инв. №	
Подпись и дата	Колесников 12.2024
Инв. № подл.	2024/0884

Изм.	Кол.уч.	Лист	№ док.	Подп.	Дата

SUP-WLL-K084-005-PD-06-OOS.TЧ

Лист

133

где α_e - коэффициент выпуска (выезда);
 N_k – количество автомобилей k -й группы на территории или в помещении стоянки за расчетный период;
 D_P – количество дней работы в расчетном периоде (холодном, теплом, переходном);
 j – период года (Т - теплый, П - переходный, Х - холодный); для холодного периода расчет M_i выполняется с учётом температуры для каждого месяца.

Влияние холодного и переходного периодов года на выбросы загрязняющих веществ учитывается только для выезжающих автомобилей, хранящихся на открытых и закрытых не отапливаемых стоянках.

Для определения общего валового выброса M_i валовые выбросы одноименных веществ по периодам года суммируются (1.1.6):

$$M_i = M_i^T + M_i^P + M_i^X, \text{ т/год} \tag{1.1.6}$$

Максимально разовый выброс i -го вещества G_i рассчитывается по формуле (1.1.7):

$$G_i = \sum_{k=1}^k (M_{1ik} \cdot N'_k + M_{2ik} \cdot N''_k) / 3600, \text{ г/сек} \tag{1.1.7}$$

где N'_k, N''_k – количество автомобилей k -й группы, выезжающих со стоянки и въезжающих на стоянку за 1 час, характеризующийся максимальной интенсивностью выезда(въезда) автомобилей.

Из полученных значений G_i выбирается максимальное с учетом одновременности движения автомобилей разных групп.

Удельные выбросы загрязняющих веществ при прогреве двигателей, пробеговые, на холостом ходу, коэффициент снижения выбросов при проведении экологического контроля K_i , а так же коэффициент изменения выбросов при движении по пандусу приведены в таблице 1.1.3.

Таблица 1.1.3 - Удельные выбросы загрязняющих веществ

Тип	Загрязняющее вещество	Прогрев, г/мин			Пробег, г/км			Холос той ход, г/мин	Эко- контро ль, Кi
		Т	П	Х	Т	П	Х		
Грузовой, г/п от 8 до 16 т, дизель									
	Азота диоксид (Азот (IV) оксид)	0,408	0,616	0,616	2,72	2,72	2,72	0,368	1
	Азот (II) оксид (Азота оксид)	0,0663	0,1	0,1	0,442	0,442	0,442	0,0598	1
	Углерод (Сажа)	0,019	0,0342	0,038	0,2	0,27	0,3	0,019	0,8
	Сера диоксид (Ангидрид сернистый)	0,1	0,108	0,12	0,475	0,531	0,59	0,1	0,95
	Углерод оксид	1,34	1,8	2	4,9	5,31	5,9	0,84	0,9
	Керосин	0,59	0,639	0,71	0,7	0,72	0,8	0,42	0,9

Время прогрева двигателей в зависимости от температуры воздуха и условий хранения приведено в таблице 1.1.4.

Таблица 1.1.4 - Время прогрева двигателей, мин

Тип автотранспортного средства	Время прогрева при температуре воздуха, мин						
	выше +5°C	+5..-5°C	-5..-10°C	-10..-15°C	-15..-20°C	-20..-25°C	ниже -25°C
Грузовой, г/п от 8 до 16 т, дизель	4	6	12	20	25	30	30

Расчет годового и максимально разового выделения загрязняющих веществ в атмосферу приведен ниже.

Автомобиль

$M^T_1 = 0,616 \cdot 6 + 2,72 \cdot 0,001 + 0,368 \cdot 1 = 4,06672 \text{ г};$
 $M^P_2 = 2,72 \cdot 0,001 + 0,368 \cdot 1 = 0,37072 \text{ г};$
 $M^{301}_P = (4,06672 + 0,37072) \cdot 21 \cdot 1 \cdot 10^{-6} = 0,0000932 \text{ т/год};$
 $G^{301}_P = (4,06672 \cdot 1 + 0,37072 \cdot 1) / 3600 = 0,0012326 \text{ г/с};$
 $M^X_1 = 0,616 \cdot 12 + 2,72 \cdot 0,001 + 0,368 \cdot 1 = 7,76272 \text{ г};$
 $M^X_2 = 2,72 \cdot 0,001 + 0,368 \cdot 1 = 0,37072 \text{ г};$
 $M^{301}_X = (7,76272 + 0,37072) \cdot 21 \cdot 1 \cdot 10^{-6} = 0,0001708 \text{ т/год};$
 $G^{301}_X = (7,76272 \cdot 1 + 0,37072 \cdot 1) / 3600 = 0,0022593 \text{ г/с};$
 $M = 0,0000932 + 0,0001708 = 0,000264 \text{ т/год};$
 $G = \max\{0,0012326; 0,0022593\} = 0,0022593 \text{ г/с}.$
 $M^T_1 = 0,1 \cdot 6 + 0,442 \cdot 0,001 + 0,0598 \cdot 1 = 0,660242 \text{ г};$
 $M^P_2 = 0,442 \cdot 0,001 + 0,0598 \cdot 1 = 0,060242 \text{ г};$
 $M^{304}_P = (0,660242 + 0,060242) \cdot 21 \cdot 1 \cdot 10^{-6} = 0,0000151 \text{ т/год};$
 $G^{304}_P = (0,660242 \cdot 1 + 0,060242 \cdot 1) / 3600 = 0,0002001 \text{ г/с};$
 $M^X_1 = 0,1 \cdot 12 + 0,442 \cdot 0,001 + 0,0598 \cdot 1 = 1,260242 \text{ г};$
 $M^X_2 = 0,442 \cdot 0,001 + 0,0598 \cdot 1 = 0,060242 \text{ г};$
 $M^{304}_X = (1,260242 + 0,060242) \cdot 21 \cdot 1 \cdot 10^{-6} = 0,0000277 \text{ т/год};$
 $G^{304}_X = (1,260242 \cdot 1 + 0,060242 \cdot 1) / 3600 = 0,0003668 \text{ г/с};$
 $M = 0,0000151 + 0,0000277 = 0,0000429 \text{ т/год};$

Взам. инв. №	
Подпись и дата	Колесников 12.2024
Инв. № подл.	2024/0884

Изм.	Кол.уч.	Лист	Нодок.	Подп.	Дата

$G = \max\{0,0002001; 0,0003668\} = 0,0003668 \text{ г/с.}$
 $M^{\Pi}_1 = 0,0342 \cdot 6 + 0,27 \cdot 0,001 + 0,019 \cdot 1 = 0,22447 \text{ г;}$
 $M^{\Pi}_2 = 0,2 \cdot 0,001 + 0,019 \cdot 1 = 0,0192 \text{ г;}$
 $M^{\Pi}_{328} = (0,22447 + 0,0192) \cdot 21 \cdot 1 \cdot 10^{-6} = 0,0000051 \text{ т/год;}$
 $G^{\Pi}_{328} = (0,22447 \cdot 1 + 0,0192 \cdot 1) / 3600 = 0,0000677 \text{ г/с;}$
 $M^X_1 = 0,038 \cdot 12 + 0,3 \cdot 0,001 + 0,019 \cdot 1 = 0,4753 \text{ г;}$
 $M^X_2 = 0,2 \cdot 0,001 + 0,019 \cdot 1 = 0,0192 \text{ г;}$
 $M^X_{328} = (0,4753 + 0,0192) \cdot 21 \cdot 1 \cdot 10^{-6} = 0,0000104 \text{ т/год;}$
 $G^X_{328} = (0,4753 \cdot 1 + 0,0192 \cdot 1) / 3600 = 0,0001374 \text{ г/с;}$
 $M = 0,0000051 + 0,0000104 = 0,0000155 \text{ т/год;}$
 $G = \max\{0,0000677; 0,0001374\} = 0,0001374 \text{ г/с.}$
 $M^{\Pi}_1 = 0,108 \cdot 6 + 0,531 \cdot 0,001 + 0,1 \cdot 1 = 0,748531 \text{ г;}$
 $M^{\Pi}_2 = 0,475 \cdot 0,001 + 0,1 \cdot 1 = 0,100475 \text{ г;}$
 $M^{\Pi}_{330} = (0,748531 + 0,100475) \cdot 21 \cdot 1 \cdot 10^{-6} = 0,0000178 \text{ т/год;}$
 $G^{\Pi}_{330} = (0,748531 \cdot 1 + 0,100475 \cdot 1) / 3600 = 0,0002358 \text{ г/с;}$
 $M^X_1 = 0,12 \cdot 12 + 0,59 \cdot 0,001 + 0,1 \cdot 1 = 1,54059 \text{ г;}$
 $M^X_2 = 0,475 \cdot 0,001 + 0,1 \cdot 1 = 0,100475 \text{ г;}$
 $M^X_{330} = (1,54059 + 0,100475) \cdot 21 \cdot 1 \cdot 10^{-6} = 0,0000345 \text{ т/год;}$
 $G^X_{330} = (1,54059 \cdot 1 + 0,100475 \cdot 1) / 3600 = 0,0004559 \text{ г/с;}$
 $M = 0,0000178 + 0,0000345 = 0,0000523 \text{ т/год;}$
 $G = \max\{0,0002358; 0,0004559\} = 0,0004559 \text{ г/с.}$
 $M^{\Pi}_1 = 1,8 \cdot 6 + 5,31 \cdot 0,001 + 0,84 \cdot 1 = 11,64531 \text{ г;}$
 $M^{\Pi}_2 = 4,9 \cdot 0,001 + 0,84 \cdot 1 = 0,8449 \text{ г;}$
 $M^{\Pi}_{337} = (11,64531 + 0,8449) \cdot 21 \cdot 1 \cdot 10^{-6} = 0,0002623 \text{ т/год;}$
 $G^{\Pi}_{337} = (11,64531 \cdot 1 + 0,8449 \cdot 1) / 3600 = 0,0034695 \text{ г/с;}$
 $M^X_1 = 2 \cdot 12 + 5,9 \cdot 0,001 + 0,84 \cdot 1 = 24,8459 \text{ г;}$
 $M^X_2 = 4,9 \cdot 0,001 + 0,84 \cdot 1 = 0,8449 \text{ г;}$
 $M^X_{337} = (24,8459 + 0,8449) \cdot 21 \cdot 1 \cdot 10^{-6} = 0,0005395 \text{ т/год;}$
 $G^X_{337} = (24,8459 \cdot 1 + 0,8449 \cdot 1) / 3600 = 0,0071363 \text{ г/с;}$
 $M = 0,0002623 + 0,0005395 = 0,0008018 \text{ т/год;}$
 $G = \max\{0,0034695; 0,0071363\} = 0,0071363 \text{ г/с.}$
 $M^{\Pi}_1 = 0,639 \cdot 6 + 0,72 \cdot 0,001 + 0,42 \cdot 1 = 4,25472 \text{ г;}$
 $M^{\Pi}_2 = 0,7 \cdot 0,001 + 0,42 \cdot 1 = 0,4207 \text{ г;}$
 $M^{\Pi}_{2732} = (4,25472 + 0,4207) \cdot 21 \cdot 1 \cdot 10^{-6} = 0,0000982 \text{ т/год;}$
 $G^{\Pi}_{2732} = (4,25472 \cdot 1 + 0,4207 \cdot 1) / 3600 = 0,0012987 \text{ г/с;}$
 $M^X_1 = 0,71 \cdot 12 + 0,8 \cdot 0,001 + 0,42 \cdot 1 = 8,9408 \text{ г;}$
 $M^X_2 = 0,7 \cdot 0,001 + 0,42 \cdot 1 = 0,4207 \text{ г;}$
 $M^X_{2732} = (8,9408 + 0,4207) \cdot 21 \cdot 1 \cdot 10^{-6} = 0,0001966 \text{ т/год;}$
 $G^X_{2732} = (8,9408 \cdot 1 + 0,4207 \cdot 1) / 3600 = 0,0026004 \text{ г/с;}$
 $M = 0,0000982 + 0,0001966 = 0,0002948 \text{ т/год;}$
 $G = \max\{0,0012987; 0,0026004\} = 0,0026004 \text{ г/с.}$

Из результатов расчётов максимально разового выброса для каждого типа автотранспортных средств в итоговые результаты по источнику занесены наибольшие значения, полученные с учетом неодновременности и нестационарности во времени движения автотранспортных средств.

Спецтехника

Источниками выделений загрязняющих веществ являются двигатели дорожно-строительных машин в период движения по территории и во время работы в нагрузочном режиме и режиме холостого хода.
Расчет выделений загрязняющих веществ выполнен в соответствии со следующими методическими документами:
– Методическое пособие по расчету, нормированию и контролю выбросов загрязняющих веществ в атмосферный воздух, СПб., НИИ Атмосфера, 2005.
– Методика проведения инвентаризации выбросов загрязняющих веществ в атмосферу для баз дорожной техники (расчетным методом). М, 1998.
– Дополнения к методике проведения инвентаризации выбросов загрязняющих веществ в атмосферу для баз дорожной техники (расчетным методом). М, 1999.
Количественные и качественные характеристики загрязняющих веществ, выделяющихся в атмосферу от дорожно-строительных машин, приведены в таблице 1.1.1.
Таблица 1.1.1 - Характеристика выделений загрязняющих веществ в атмосферу

Загрязняющее вещество		Максимально разовый выброс, г/с	Годовой выброс, т/год
код	наименование		

Изм.	Кол.уч.	Лист	Нодок.	Подп.	Дата

Загрязняющее вещество		Максимально разовый выброс, г/с	Годовой выброс, т/год
код	наименование		
301	Азота диоксид (Азот (IV) оксид)	0,0327924	0,0010764
304	Азот (II) оксид (Азота оксид)	0,0053272	0,0001749
328	Углерод (Сажа)	0,0067494	0,0002229
330	Сера диоксид (Ангидрид сернистый)	0,0039622	0,000133
337	Углерод оксид	0,0318739	0,0010438
2732	Керосин	0,0090217	0,0002967

Расчет выполнен для площадки работы дорожно-строительных машин (ДМ). Количество расчётных дней холодного периода – .

Исходные данные для расчета выделений загрязняющих веществ приведены в таблице 1.1.2.

Таблица 1.1.2 - Исходные данные для расчета

Наименование ДМ	Тип ДМ	Количество	Время работы одной машины							Кол-во рабочих дней	Одно временно-сть
			в течение суток, ч				за 30 мин, мин				
			всего	без нагрузки	под нагрузкой	холостой ход	без нагрузки	под нагрузкой	холостой ход		
Экскаватор	ДМ гусеничная, мощностью 61-100 кВт (83-136 л.с.)	1 (1)	5	2	2,16667	0,83333	12	13	5	1	-
Трактор	ДМ колесная, мощностью 61-100 кВт (83-136 л.с.)	1 (1)	1	0,4	0,43333	0,16667	12	13	5	1	-
Бульдозер	ДМ гусеничная, мощностью 36-60 кВт (49-82 л.с.)	1 (1)	4	1,6	1,73333	0,66667	12	13	5	1	-
Виброплита	ДМ колесная, мощностью 21-35 кВт (28-48 л.с.)	1 (1)	2	0,8	0,86667	0,33333	12	13	5	1	-

Принятые условные обозначения, расчетные формулы, а также расчетные параметры и их обоснование приведены ниже.

Расчет максимально разовых выбросов *i*-го вещества осуществляется по формуле (1.1.1):

$$G_i = \sum_{k=1}^k (m_{ДВ\ i\ k} \cdot t_{ДВ} + 1,3 \cdot m_{ДВ\ i\ k} \cdot t_{НАГР.} + m_{ХХ\ i\ k} \cdot t_{ХХ}) \cdot N_k / 1800, \text{ г/с} \tag{1.1.1}$$

где $m_{ДВ\ i\ k}$ – удельный выброс *i*-го вещества при движении машины *k*-й группы без нагрузки, г/мин;
1,3 · $m_{ДВ\ i\ k}$ – удельный выброс *i*-го вещества при движении машины *k*-й группы под нагрузкой, г/мин;
 $m_{ДВ\ i\ k}$ – удельный выброс *i*-го вещества при работе двигателя машины *k*-й группы на холостом ходу, г/мин;
 $t_{ДВ}$ - время движения машины за 30-ти минутный интервал без нагрузки, мин;
 $t_{НАГР.}$ - время движения машины за 30-ти минутный интервал под нагрузкой, мин;
 $t_{ХХ}$ - время работы двигателя машины за 30-ти минутный интервал на холостом ходу, мин;
 N_k – наибольшее количество машин *k*-й группы одновременно работающих за 30-ти минутный интервал.
Из полученных значений G_i выбирается максимальное с учетом одновременности движения ДМ разных групп.

Расчет валовых выбросов *i*-го вещества осуществляется по формуле (1.1.2):

$$M_i = \sum_{k=1}^k (m_{ДВ\ i\ k} \cdot t'_{ДВ} + 1,3 \cdot m_{ДВ\ i\ k} \cdot t'_{НАГР.} + m_{ХХ\ i\ k} \cdot t'_{ХХ}) \cdot 10^{-6}, \text{ т/год} \tag{1.1.2}$$

где $t'_{ДВ}$ – суммарное время движения без нагрузки всех машин *k*-й группы, мин;
 $t'_{НАГР.}$ – суммарное время движения под нагрузкой всех машин *k*-й группы, мин;
 $t'_{ХХ}$ – суммарное время работы двигателей всех машин *k*-й группы на холостом ходу, мин.

Удельные выбросы загрязняющих веществ при работе дорожно-строительных машин приведены в таблице 1.1.3.

Таблица 1.1.3 - Удельные выбросы загрязняющих веществ, г/мин

Тип дорожно-строительной машины	Загрязняющее вещество	Движение	Холостой ход
ДМ гусеничная, мощностью 61-100 кВт (83-136 л.с.)	Азота диоксид (Азот (IV) оксид)	1,976	0,384
	Азот (II) оксид (Азота оксид)	0,321	0,0624
	Углерод (Сажа)	0,41	0,06
	Сера диоксид (Ангидрид сернистый)	0,23	0,097
	Углерод оксид	1,57	2,4
	Керосин	0,51	0,3

Взам. инв. №	
Подпись и дата	Колесников 12.2024
Инв. № подл.	2024/0884

Изм.	Кол.уч.	Лист	№док.	Подп.	Дата

Тип дорожно-строительной машины	Загрязняющее вещество	Движение	Холостой ход
ДМ колесная, мощностью 61-100 кВт (83-136 л.с.)	Азота диоксид (Азот (IV) оксид)	1,976	0,384
	Азот (II) оксид (Азота оксид)	0,321	0,0624
	Углерод (Сажа)	0,41	0,06
	Сера диоксид (Ангидрид сернистый)	0,23	0,097
	Углерод оксид	1,57	2,4
	Керосин	0,51	0,3
ДМ гусеничная, мощностью 36-60 кВт (49-82 л.с.)	Азота диоксид (Азот (IV) оксид)	1,192	0,232
	Азот (II) оксид (Азота оксид)	0,1937	0,0377
	Углерод (Сажа)	0,25	0,04
	Сера диоксид (Ангидрид сернистый)	0,15	0,058
	Углерод оксид	0,94	1,44
	Керосин	0,31	0,18
ДМ колесная, мощностью 21-35 кВт (28-48 л.с.)	Азота диоксид (Азот (IV) оксид)	0,696	0,136
	Азот (II) оксид (Азота оксид)	0,113	0,0221
	Углерод (Сажа)	0,15	0,02
	Сера диоксид (Ангидрид сернистый)	0,084	0,034
	Углерод оксид	0,55	0,84
	Керосин	0,18	0,11

Расчет годового и максимально разового выделения загрязняющих веществ в атмосферу приведен ниже.

Экскаватор

$$G_{301} = (1,976 \cdot 12 + 1,3 \cdot 1,976 \cdot 13 + 0,384 \cdot 5) \cdot 1/1800 = 0,0327924 \text{ г/с};$$

$$M_{301} = (1,976 \cdot 1 \cdot 1 \cdot 2 \cdot 60 + 1,3 \cdot 1,976 \cdot 1 \cdot 1 \cdot 2 \cdot 1,66667 \cdot 60 + 0,384 \cdot 1 \cdot 1 \cdot 0,833333 \cdot 60) \cdot 10^{-6} = 0,0005903 \text{ т/год};$$

$$G_{304} = (0,321 \cdot 12 + 1,3 \cdot 0,321 \cdot 13 + 0,0624 \cdot 5) \cdot 1/1800 = 0,0053272 \text{ г/с};$$

$$M_{304} = (0,321 \cdot 1 \cdot 1 \cdot 2 \cdot 60 + 1,3 \cdot 0,321 \cdot 1 \cdot 1 \cdot 2 \cdot 1,66667 \cdot 60 + 0,0624 \cdot 1 \cdot 1 \cdot 0,833333 \cdot 60) \cdot 10^{-6} = 0,0000959 \text{ т/год};$$

$$G_{328} = (0,41 \cdot 12 + 1,3 \cdot 0,41 \cdot 13 + 0,06 \cdot 5) \cdot 1/1800 = 0,0067494 \text{ г/с};$$

$$M_{328} = (0,41 \cdot 1 \cdot 1 \cdot 2 \cdot 60 + 1,3 \cdot 0,41 \cdot 1 \cdot 1 \cdot 2 \cdot 1,66667 \cdot 60 + 0,06 \cdot 1 \cdot 1 \cdot 0,833333 \cdot 60) \cdot 10^{-6} = 0,0001215 \text{ т/год};$$

$$G_{330} = (0,23 \cdot 12 + 1,3 \cdot 0,23 \cdot 13 + 0,097 \cdot 5) \cdot 1/1800 = 0,0039622 \text{ г/с};$$

$$M_{330} = (0,23 \cdot 1 \cdot 1 \cdot 2 \cdot 60 + 1,3 \cdot 0,23 \cdot 1 \cdot 1 \cdot 2 \cdot 1,66667 \cdot 60 + 0,097 \cdot 1 \cdot 1 \cdot 0,833333 \cdot 60) \cdot 10^{-6} = 0,0000713 \text{ т/год};$$

$$G_{337} = (1,57 \cdot 12 + 1,3 \cdot 1,57 \cdot 13 + 2,4 \cdot 5) \cdot 1/1800 = 0,0318739 \text{ г/с};$$

$$M_{337} = (1,57 \cdot 1 \cdot 1 \cdot 2 \cdot 60 + 1,3 \cdot 1,57 \cdot 1 \cdot 1 \cdot 2 \cdot 1,66667 \cdot 60 + 2,4 \cdot 1 \cdot 1 \cdot 0,833333 \cdot 60) \cdot 10^{-6} = 0,0005737 \text{ т/год};$$

$$G_{2732} = (0,51 \cdot 12 + 1,3 \cdot 0,51 \cdot 13 + 0,3 \cdot 5) \cdot 1/1800 = 0,0090217 \text{ г/с};$$

$$M_{2732} = (0,51 \cdot 1 \cdot 1 \cdot 2 \cdot 60 + 1,3 \cdot 0,51 \cdot 1 \cdot 1 \cdot 2 \cdot 1,66667 \cdot 60 + 0,3 \cdot 1 \cdot 1 \cdot 0,833333 \cdot 60) \cdot 10^{-6} = 0,0001624 \text{ т/год}.$$

Трактор

$$G_{301} = (1,976 \cdot 12 + 1,3 \cdot 1,976 \cdot 13 + 0,384 \cdot 5) \cdot 1/1800 = 0,0327924 \text{ г/с};$$

$$M_{301} = (1,976 \cdot 1 \cdot 1 \cdot 0,4 \cdot 60 + 1,3 \cdot 1,976 \cdot 1 \cdot 1 \cdot 0,433333 \cdot 60 + 0,384 \cdot 1 \cdot 1 \cdot 0,166667 \cdot 60) \cdot 10^{-6} = 0,0001181 \text{ т/год};$$

$$G_{304} = (0,321 \cdot 12 + 1,3 \cdot 0,321 \cdot 13 + 0,0624 \cdot 5) \cdot 1/1800 = 0,0053272 \text{ г/с};$$

$$M_{304} = (0,321 \cdot 1 \cdot 1 \cdot 0,4 \cdot 60 + 1,3 \cdot 0,321 \cdot 1 \cdot 1 \cdot 0,433333 \cdot 60 + 0,0624 \cdot 1 \cdot 1 \cdot 0,166667 \cdot 60) \cdot 10^{-6} = 0,0000192 \text{ т/год};$$

$$G_{328} = (0,41 \cdot 12 + 1,3 \cdot 0,41 \cdot 13 + 0,06 \cdot 5) \cdot 1/1800 = 0,0067494 \text{ г/с};$$

$$M_{328} = (0,41 \cdot 1 \cdot 1 \cdot 0,4 \cdot 60 + 1,3 \cdot 0,41 \cdot 1 \cdot 1 \cdot 0,433333 \cdot 60 + 0,06 \cdot 1 \cdot 1 \cdot 0,166667 \cdot 60) \cdot 10^{-6} = 0,0000243 \text{ т/год};$$

$$G_{330} = (0,23 \cdot 12 + 1,3 \cdot 0,23 \cdot 13 + 0,097 \cdot 5) \cdot 1/1800 = 0,0039622 \text{ г/с};$$

$$M_{330} = (0,23 \cdot 1 \cdot 1 \cdot 0,4 \cdot 60 + 1,3 \cdot 0,23 \cdot 1 \cdot 1 \cdot 0,433333 \cdot 60 + 0,097 \cdot 1 \cdot 1 \cdot 0,166667 \cdot 60) \cdot 10^{-6} = 0,0000143 \text{ т/год};$$

$$G_{337} = (1,57 \cdot 12 + 1,3 \cdot 1,57 \cdot 13 + 2,4 \cdot 5) \cdot 1/1800 = 0,0318739 \text{ г/с};$$

$$M_{337} = (1,57 \cdot 1 \cdot 1 \cdot 0,4 \cdot 60 + 1,3 \cdot 1,57 \cdot 1 \cdot 1 \cdot 0,433333 \cdot 60 + 2,4 \cdot 1 \cdot 1 \cdot 0,166667 \cdot 60) \cdot 10^{-6} = 0,0001147 \text{ т/год};$$

$$G_{2732} = (0,51 \cdot 12 + 1,3 \cdot 0,51 \cdot 13 + 0,3 \cdot 5) \cdot 1/1800 = 0,0090217 \text{ г/с};$$

$$M_{2732} = (0,51 \cdot 1 \cdot 1 \cdot 0,4 \cdot 60 + 1,3 \cdot 0,51 \cdot 1 \cdot 1 \cdot 0,433333 \cdot 60 + 0,3 \cdot 1 \cdot 1 \cdot 0,166667 \cdot 60) \cdot 10^{-6} = 0,0000325 \text{ т/год}.$$

Бульдозер

$$G_{301} = (1,192 \cdot 12 + 1,3 \cdot 1,192 \cdot 13 + 0,232 \cdot 5) \cdot 1/1800 = 0,0197827 \text{ г/с};$$

$$M_{301} = (1,192 \cdot 1 \cdot 1 \cdot 1,6 \cdot 60 + 1,3 \cdot 1,192 \cdot 1 \cdot 1 \cdot 1,733333 \cdot 60 + 0,232 \cdot 1 \cdot 1 \cdot 0,666667 \cdot 60) \cdot 10^{-6} = 0,0002849 \text{ т/год};$$

$$G_{304} = (0,1937 \cdot 12 + 1,3 \cdot 0,1937 \cdot 13 + 0,0377 \cdot 5) \cdot 1/1800 = 0,0032147 \text{ г/с};$$

$$M_{304} = (0,1937 \cdot 1 \cdot 1 \cdot 1,6 \cdot 60 + 1,3 \cdot 0,1937 \cdot 1 \cdot 1 \cdot 1,733333 \cdot 60 + 0,0377 \cdot 1 \cdot 1 \cdot 0,666667 \cdot 60) \cdot 10^{-6} = 0,0000463 \text{ т/год};$$

$$G_{328} = (0,25 \cdot 12 + 1,3 \cdot 0,25 \cdot 13 + 0,04 \cdot 5) \cdot 1/1800 = 0,004125 \text{ г/с};$$

$$M_{328} = (0,25 \cdot 1 \cdot 1 \cdot 1,6 \cdot 60 + 1,3 \cdot 0,25 \cdot 1 \cdot 1 \cdot 1,733333 \cdot 60 + 0,04 \cdot 1 \cdot 1 \cdot 0,666667 \cdot 60) \cdot 10^{-6} = 0,0000594 \text{ т/год};$$

Изм.	Изм. № подл.	Подпись и дата	Взам. инв. №
	2024/0884	Колесников 12.2024	
Изм.	Кол.уч.	Лист	Недок.
Подп.	Дата		

$G_{330} = (0,15 \cdot 12 + 1,3 \cdot 0,15 \cdot 13 + 0,058 \cdot 5) \cdot 1/1800 = 0,0025694 \text{ з/с};$
 $M_{330} = (0,15 \cdot 1 \cdot 1 \cdot 1,6 \cdot 60 + 1,3 \cdot 0,15 \cdot 1 \cdot 1 \cdot 1,733333 \cdot 60 + 0,058 \cdot 1 \cdot 1 \cdot 0,666667 \cdot 60) \cdot 10^{-6} = 0,000037 \text{ т/год};$
 $G_{337} = (0,94 \cdot 12 + 1,3 \cdot 0,94 \cdot 13 + 1,44 \cdot 5) \cdot 1/1800 = 0,0190922 \text{ з/с};$
 $M_{337} = (0,94 \cdot 1 \cdot 1 \cdot 1,6 \cdot 60 + 1,3 \cdot 0,94 \cdot 1 \cdot 1 \cdot 1,733333 \cdot 60 + 1,44 \cdot 1 \cdot 1 \cdot 0,666667 \cdot 60) \cdot 10^{-6} = 0,0002749 \text{ т/год};$
 $G_{2732} = (0,31 \cdot 12 + 1,3 \cdot 0,31 \cdot 13 + 0,18 \cdot 5) \cdot 1/1800 = 0,0054772 \text{ з/с};$
 $M_{2732} = (0,31 \cdot 1 \cdot 1 \cdot 1,6 \cdot 60 + 1,3 \cdot 0,31 \cdot 1 \cdot 1 \cdot 1,733333 \cdot 60 + 0,18 \cdot 1 \cdot 1 \cdot 0,666667 \cdot 60) \cdot 10^{-6} = 0,0000789 \text{ т/год}.$

Виброплита

$G_{301} = (0,696 \cdot 12 + 1,3 \cdot 0,696 \cdot 13 + 0,136 \cdot 5) \cdot 1/1800 = 0,0115524 \text{ з/с};$
 $M_{301} = (0,696 \cdot 1 \cdot 1 \cdot 0,8 \cdot 60 + 1,3 \cdot 0,696 \cdot 1 \cdot 1 \cdot 0,866667 \cdot 60 + 0,136 \cdot 1 \cdot 1 \cdot 0,333333 \cdot 60) \cdot 10^{-6} = 0,0000832 \text{ т/год};$
 $G_{304} = (0,113 \cdot 12 + 1,3 \cdot 0,113 \cdot 13 + 0,0221 \cdot 5) \cdot 1/1800 = 0,0018757 \text{ з/с};$
 $M_{304} = (0,113 \cdot 1 \cdot 1 \cdot 0,8 \cdot 60 + 1,3 \cdot 0,113 \cdot 1 \cdot 1 \cdot 0,866667 \cdot 60 + 0,0221 \cdot 1 \cdot 1 \cdot 0,333333 \cdot 60) \cdot 10^{-6} = 0,0000135 \text{ т/год};$
 $G_{328} = (0,15 \cdot 12 + 1,3 \cdot 0,15 \cdot 13 + 0,02 \cdot 5) \cdot 1/1800 = 0,0024639 \text{ з/с};$
 $M_{328} = (0,15 \cdot 1 \cdot 1 \cdot 0,8 \cdot 60 + 1,3 \cdot 0,15 \cdot 1 \cdot 1 \cdot 0,866667 \cdot 60 + 0,02 \cdot 1 \cdot 1 \cdot 0,333333 \cdot 60) \cdot 10^{-6} = 0,0000177 \text{ т/год};$
 $G_{330} = (0,084 \cdot 12 + 1,3 \cdot 0,084 \cdot 13 + 0,034 \cdot 5) \cdot 1/1800 = 0,0014431 \text{ з/с};$
 $M_{330} = (0,084 \cdot 1 \cdot 1 \cdot 0,8 \cdot 60 + 1,3 \cdot 0,084 \cdot 1 \cdot 1 \cdot 0,866667 \cdot 60 + 0,034 \cdot 1 \cdot 1 \cdot 0,333333 \cdot 60) \cdot 10^{-6} = 0,0000104 \text{ т/год};$
 $G_{337} = (0,55 \cdot 12 + 1,3 \cdot 0,55 \cdot 13 + 0,84 \cdot 5) \cdot 1/1800 = 0,0111639 \text{ з/с};$
 $M_{337} = (0,55 \cdot 1 \cdot 1 \cdot 0,8 \cdot 60 + 1,3 \cdot 0,55 \cdot 1 \cdot 1 \cdot 0,866667 \cdot 60 + 0,84 \cdot 1 \cdot 1 \cdot 0,333333 \cdot 60) \cdot 10^{-6} = 0,0000804 \text{ т/год};$
 $G_{2732} = (0,18 \cdot 12 + 1,3 \cdot 0,18 \cdot 13 + 0,11 \cdot 5) \cdot 1/1800 = 0,0031956 \text{ з/с};$
 $M_{2732} = (0,18 \cdot 1 \cdot 1 \cdot 0,8 \cdot 60 + 1,3 \cdot 0,18 \cdot 1 \cdot 1 \cdot 0,866667 \cdot 60 + 0,11 \cdot 1 \cdot 1 \cdot 0,333333 \cdot 60) \cdot 10^{-6} = 0,000023 \text{ т/год}.$

Инов. № подл.	Взам. инв. №
2024/0884	
Подпись и дата	
Колесников 12.2024	

Изм.	Кол.уч.	Лист	Недок.	Подп.	Дата

ИЗА № 6503 Лакокрасочные работы

Процесс формирования покрытия на поверхности изделия заключается в нанесении лакокрасочного материала (ЛКМ) и его сушке.

Выброс загрязняющих веществ зависит от ряда факторов: способа окраски, производительности применяемого оборудования, состава лакокрасочного материала и др.

В качестве исходных данных для расчета выбросов загрязняющих веществ при различных способах нанесения ЛКМ принимают: фактический или плановый расход окрасочного материала, долю содержания в нем растворителя, долю компонентов лакокрасочного материала, выделяющихся из него в процессах окраски и сушки.

Расчет выделений загрязняющих веществ выполнен в соответствии с «Методикой расчета выделений (выбросов) загрязняющих веществ в атмосферу при нанесении лакокрасочных материалов (на основе удельных показателей). СПб, 1997» (с учетом дополнений НИИ Атмосфера 2005 г.).

Количественная и качественная характеристика загрязняющих веществ, выделяющихся в атмосферу, приведена в таблице 1.1.1.

Таблица 1.1.1 - Характеристика выделений загрязняющих веществ в атмосферу

Загрязняющее вещество		Максимально разовый выброс, г/с	Годовой выброс, т/год
код	наименование		
616	Диметилбензол (Ксилол)	0,0104167	0,000225
2752	Уайт-спирит	0,0104167	0,000225
2902	Взвешенные вещества	0,0076389	0,000165

Исходные данные для расчета выделений загрязняющих веществ приведены в таблице 1.1.2.

Таблица 1.1.2 - Исходные данные для расчета

Данные	Расход ЛКМ за год, кг	Месяц наиболее интенсивной работы			Одно врем еннос ть	
		расход ЛКМ, кг	число дней работы	число рабочих часов в день		
				При окраске		При сушке
Окраска. Эмаль ПФ-115. Окраска методом пневматического распыления. Окраска и сушка. Воздуховод длиной до 2 м (Koc=1.0)	1	1	2	3	3	+

Принятые условные обозначения, расчетные формулы, а также расчетные параметры и их обоснование приведены ниже.

Количество аэрозоля краски, выделяющегося при нанесении ЛКМ на поверхность изделия (детали), определяется по формуле (1.1.1):

$$П_{ок} = 10^{-3} \cdot m_k \cdot (\delta_a / 100) \cdot (1 - f_p / 100) \cdot K_{oc}, \text{ т/год}$$
 (1.1.1)

где m_k - масса краски, используемой для покрытия, кг;
 δ_a - доля краски, потерянной в виде аэрозоля, %;
 f_p - доля летучей части (растворителя) в ЛКМ, %;
 K_{oc} - коэффициент оседания аэрозоля краски в зависимости от длины газовой воздушного тракта.

Количество летучей части каждого компонента определяется по формуле (1.1.2):

$$П_{парок} = 10^{-3} \cdot m_k \cdot f_p \cdot \delta_p / 10^4, \text{ т/год}$$
 (1.1.2)

где m_k - масса краски, используемой для покрытия, кг;
 f_p - доля летучей части (растворителя) в ЛКМ, %;
 δ_p - доля растворителя в ЛКМ, выделившегося при нанесении покрытия, %.

В процессе сушки происходит практически полный переход летучей части ЛКМ (растворителя) в парообразное состояние. Масса выделившейся летучей части ЛКМ определяется по формуле (1.1.3):

$$П_{парс} = 10^{-3} \cdot m_k \cdot f_p \cdot \delta'_p / 10^4, \text{ т/год}$$
 (1.1.3)

где m_k - масса краски, используемой для покрытия, кг;
 f_p - доля летучей части (растворителя) в ЛКМ, %;
 δ'_p - доля растворителя в ЛКМ, выделившегося при сушке покрытия, %.

Расчет максимального выброса производится для операций окраски и сушки отдельно по каждому компоненту по формуле (1.1.4):

$$G_{ок(c)} = \frac{П_{ок(c)} \cdot 10^6}{n \cdot t \cdot 3600}, \text{ г/сек}$$
 (1.1.4)

где $П_{ок(c)}$ - выброс аэрозоля краски либо отдельных компонентов растворителей за месяц напряженной работы при окраске (сушке);
 n - число дней работы участка за месяц напряженной работы при окраске (сушке);
 t - число рабочих часов в день при окраске (сушке).

Взам. инв. №	
Подпись и дата	Колесников 12.2024
Инов. № подл.	2024/0884

При расчете выделения конкретного загрязняющего вещества учитывается в виде дополнительного множителя в формулах (1.1.1-1.1.3) массовая доля данного вещества в составе аэрозоля либо отдельных компонентов растворителей.

Расчет годового и максимально разового выделения загрязняющих веществ в атмосферу приведен ниже.

Эмаль ПФ-115

Расчет выброса окрасочного аэрозоля

$P_{ок} = 10^{-3} \cdot 1 \cdot (30 / 100) \cdot (1 - 45 / 100) \cdot 1 = 0,000165 \text{ т/год};$
 $P_{ок} = 10^{-3} \cdot 1 \cdot (30 / 100) \cdot (1 - 45 / 100) \cdot 1 = 0,000165 \text{ т/месяц};$
 $G_{ок} = 0,000165 \cdot 10^6 / (2 \cdot 3 \cdot 3600) = 0,0076389 \text{ г/с}.$

2902. Взвешенные вещества

$P_{ок} = 0,000165 \cdot 1 = 0,000165 \text{ т/год};$
 $G_{ок} = 0,0076389 \cdot 1 = 0,0076389 \text{ г/с}.$

Расчет выброса летучих компонентов ЛКМ

$P_{ок} = 10^{-3} \cdot 1 \cdot (45 \cdot 25 / 10^4) = 0,0001125 \text{ т/год};$
 $P_c = 10^{-3} \cdot 1 \cdot (45 \cdot 75 / 10^4) = 0,0003375 \text{ т/год};$
 $P = 0,0001125 + 0,0003375 = 0,00045 \text{ т/год};$
 $P_{ок} = 10^{-3} \cdot 1 \cdot (45 \cdot 25 / 10^4) = 0,0001125 \text{ т/месяц};$
 $P_c = 10^{-3} \cdot 1 \cdot (45 \cdot 75 / 10^4) = 0,0003375 \text{ т/месяц};$
 $G_{ок} = 0,0001125 \cdot 10^6 / (2 \cdot 3 \cdot 3600) = 0,0052083 \text{ г/с};$
 $G_c = 0,0003375 \cdot 10^6 / (2 \cdot 3 \cdot 3600) = 0,015625 \text{ г/с};$
 $G = 0,0052083 + 0,015625 = 0,0208333 \text{ г/с}.$

616. Диметилбензол (Ксилол)

$P = 0,00045 \cdot 0,5 = 0,000225 \text{ т/год};$
 $G = 0,0208333 \cdot 0,5 = 0,0104167 \text{ г/с}.$

2752. Уайт-спирит

$P = 0,00045 \cdot 0,5 = 0,000225 \text{ т/год};$
 $G = 0,0208333 \cdot 0,5 = 0,0104167 \text{ г/с}.$

Изм.	Кол.уч.	Лист	Недок.	Подп.	Дата	Изм. инв. №	Подпись и дата Колесников 12.2024	Изм. № подл. 2024/0884	SUP-WLL-K084-005-PD-06-OOS.TЧ	Лист
										140

ИЗА № 6505 Заправка баков автотранспорта и дорожной техники

Источниками загрязнения атмосферного воздуха являются дыхательные клапаны резервуаров в процессе хранения (малое дыхание) и слива (большое дыхание) топлива, топливные баки автомобилей в процессе их заправки, места испарения топлива при случайных проливах. Климатическая зона – 1.

Расчет выделений загрязняющих веществ выполнен в соответствии с «Методические указания по определению выбросов загрязняющих веществ в атмосферу из резервуаров». Новополюк, 1997 (с учетом дополнений НИИ Атмосфера 1999, 2005, 2010 г.г.).

Количественная и качественная характеристика загрязняющих веществ, выделяющихся в атмосферу, приведена в таблице 1.1.1.

Таблица 1.1.1 - **Характеристика выделений загрязняющих веществ в атмосферу**

Загрязняющее вещество		Максимально разовый выброс, г/с	Годовой выброс, т/год
код	наименование		
333	Дигидросульфид (Сероводород)	0,000022	0,000001
2754	Алканы C12-C19 (Углеводороды предельные C12-C19)	0,0078408	0,0003665

Исходные данные для расчета выделений загрязняющих веществ приведены в таблице 1.1.2.

Таблица 1.1.2 - **Исходные данные для расчета**

Нефтепродукт	Объем за год, м³		Конструкция резервуара	Закачка (слив) в резервуар		Расход через ТРК, л/20мин.	Снижение выброса, %		Одно временно сть
	Q _{оз}	Q _{вл}		объем, м³	время, с		слив	заправк а	
Дизельное топливо. Выполняемые операции: закачка (слив) в резервуар, заправка машин, проливы.	6,04	1	наземный	6,04	1080	240	-	-	-

Принятые условные обозначения, расчетные формулы, а также расчетные параметры и их обоснование приведены ниже.

Годовой выброс нефтепродуктов при сливе в резервуары рассчитывается по формуле (1.1.1):

$$G_p = (C_{p\text{оз}} \cdot Q_{\text{оз}} + C_{p\text{вл}} \cdot Q_{\text{вл}}) \cdot (1 - n_p / 100) \cdot 10^{-6}, \text{ т/год} \quad (1.1.1)$$

где $C_{p\text{оз}}$ - концентрация паров нефтепродуктов в осенне-зимний период при заполнении резервуаров, г/м^3 ;

$Q_{\text{оз}}$ - объем нефтепродуктов, закачиваемых в резервуары за осенне-зимний период, м^3 ;

$C_{p\text{вл}}$ - концентрация паров нефтепродуктов в весенне-летний период при заполнении резервуаров, г/м^3 ;

$Q_{\text{вл}}$ - объем нефтепродуктов, закачиваемых в резервуары за весенне-летний период, м^3 ;

n_p - снижение выброса при заполнении резервуаров, %.

Годовой выброс нефтепродуктов при закачке в баки машин рассчитывается по формуле (1.1.2):

$$G_b = (C_{b\text{оз}} \cdot Q_{\text{оз}} + C_{b\text{вл}} \cdot Q_{\text{вл}}) \cdot (1 - n_{\text{трк}} / 100) \cdot 10^{-6}, \text{ т/год} \quad (1.1.2)$$

где $C_{b\text{оз}}$ - концентрация паров нефтепродуктов в осенне-зимний период при заправке баков машин, г/м^3 ;

$C_{b\text{вл}}$ - концентрация паров нефтепродуктов в весенне-летний период при заправке баков машин, г/м^3 ;

$n_{\text{трк}}$ - снижение выброса при закачке в баки машин, %.

Годовой выброс при проливах рассчитывается по формуле (1.1.3):

$$G_{\text{пр}} = J \cdot (Q_{\text{оз}} + Q_{\text{вл}}) \cdot 10^{-6}, \text{ т/год} \quad (1.1.3)$$

где J - удельные выбросы при проливах, %.

Итоговый выброс нефтепродуктов рассчитывается по формуле (1.1.4):

$$G = G_p + G_b + G_{\text{пр}}, \text{ т/год} \quad (1.1.4)$$

Разовый выброс нефтепродуктов при сливе в резервуары рассчитывается по формуле (1.1.5):

$$M_p = C_{\text{max}} \cdot V \cdot (1 - n_p / 100), \text{ г/с} \quad (1.1.5)$$

где C_{max} - максимальная концентрация паров нефтепродуктов, г/м^3 ;

V - объем закачки(слива), м^3 ;

t - время слива, с (если меньше 1200, то принимается 1200 с), с.

Разовый выброс нефтепродуктов при закачке в баки машин рассчитывается по формуле (1.1.6):

$$M_b = C_b \cdot V_b \cdot (1 - n_{\text{трк}} / 100) \cdot 10^{-3} / 1200, \text{ г/с} \quad (1.1.6)$$

где C_{max} - максимальная концентрация паров нефтепродуктов, г/м^3 ;

V_b - максимальный расход нефтепродуктов при заправке машин за 20-ти минутный интервал, л/20 мин.

Разовый выброс нефтепродуктов при проливах рассчитывается по формуле (1.1.7):

$$M_{\text{пр}} = J \cdot (Q_{\text{оз}} + Q_{\text{вл}}) / (365 \cdot 24 \cdot 3600), \text{ г/с} \quad (1.1.7)$$

Максимальный выброс нефтепродуктов рассчитывается по формуле (1.1.8):

$$M = M_p + M_b + M_{\text{пр}}, \text{ г/с} \quad (1.1.8)$$

При расчете выделения конкретного загрязняющего вещества в виде дополнительного множителя в формулах учитывается массовая доля данного вещества в составе нефтепродукта.

Взам. инв. №	
Подпись и дата	Колесников 12.2024
Инов. № подл.	2024/0884

Изм.	Кол.уч.	Лист	№ док.	Подп.	Дата

SUP-WLL-K084-005-PD-06-OOS.TЧ

Лист

142

Расчет годового и максимально разового выделения загрязняющих веществ в атмосферу приведен ниже.

Дизельное топливо

$M_p = 1,49 \cdot 6,04 \cdot (1 - 0 / 100) / 1200 = 0,0074997 \text{ г/с};$
 $M_6 = 1,76 \cdot 240 \cdot (1 - 0 / 100) \cdot 10^{-3} / 1200 = 0,000352 \text{ г/с};$
 $M_{пр} = 50 \cdot (6,04 + 1) / (365 \cdot 24 \cdot 3600) = 0,0000112 \text{ г/с};$
 $M = 0,0074997 + 0,000352 + 0,0000112 = 0,0078628 \text{ г/с};$
 $G_p = (0,79 \cdot 6,04 + 1,06 \cdot 1) \cdot (1 - 0 / 100) \cdot 10^{-6} = 0,0000058 \text{ т/год};$
 $G_6 = (1,31 \cdot 6,04 + 1,76 \cdot 1) \cdot (1 - 0 / 100) \cdot 10^{-6} = 0,0000097 \text{ т/год};$
 $G_{пр} = 50 \cdot (6,04 + 1) \cdot 10^{-6} = 0,000352 \text{ т/год};$
 $G = 0,0000058 + 0,0000097 + 0,000352 = 0,0003675 \text{ т/год}.$

333 Дигидросульфид (Сероводород)
 $M = 0,0078628 \cdot 0,0028 = 0,000022 \text{ г/с};$
 $G = 0,0003675 \cdot 0,0028 = 0,000001 \text{ т/год}.$
2754 Алканы C12-C19 (Углеводороды предельные C12-C19)
 $M = 0,0078628 \cdot 0,9972 = 0,0078408 \text{ г/с};$
 $G = 0,0003675 \cdot 0,9972 = 0,0003665 \text{ т/год}.$

Инов. № подл. 2024/0884	Подпись и дата Колесников 12.2024	Взам. инв. №							SUP-WLL-K084-005-PD-06-OOS.TЧ	Лист
										143
			Изм.	Кол.уч.	Лист	Нодок.	Подп.	Дата		

Расчет выбросов от совокупности неплотностей обвязки КПЗОУ (ИЗА №6001, №6002)

Расчет проведен в соответствии с РД 39.142-00. В соответствии с п.2.3 вышеуказанной методической литературы, расчет суммарных утечек через неподвижные уплотнения одного аппарата проводится путем подсчета общего числа фланцев, люков и др. неподвижных соединений фланцевого типа и умножением величины утечки через одно уплотнение на общее число соединений и долю их, потерявших герметичность.

x — доля уплотнений, потерявших герметичность.

Для определения валового и максимально-разового выброса используются следующие формулы:

$M = \gamma \times 10^{-3}$, г/сек, где: 10^{-3} – коэффициент перевода размерностей.

Расчет выбросов

Отделение	Наименование оборудования	Вид технологического потока	Часов работы	Параметры				Суммарная утечка по потоку i		
				кол-во, шт.	количество уплотнений на ед. НКО	величина утечки, мг/с	доля потерявших герметичность	суммарная утечка, мг/с	мощность, Вт	валовая, т/год
	j	i	τ	n	n_1	g	x	γ	M	G
обвязка оборуд.	ЗРА	СН	8760	4	1	1,83	0,07	0,5124	0,00051240000	0,01615904640
	Фланцы	СН	8760	8	1	0,08	0,02	0,0128	0,00001280000	0,00040366080

Максимально-разовые и валовые выбросы определены для веществ, идентифицированных в соответствии с компонентными составами потоков.

Итого по источникам (на все источники):

Отделение	Код	Наименование	M, г/сек	G, т/год
обвязка оборуд. КПЗОУ	410	Метан	0,00000319164	0,00010065157
	415	Смесь предельных углеводородов C1H4-C5H12	0,00000770731	0,00024305773
	416	Смесь предельных углеводородов C6H14-C10H22	0,00002846269	0,00089759935
	602	Бензол	0,00000004832	0,00000152377
	616	Диметилбензол	0,00000085503	0,00002696409
	621	Метилбензол	0,00000024474	0,00000771823
	627	Этилбензол	0,00000038655	0,00001219015
	2754	Алканы C12-C19 (в пересчете на C)	0,00003984745	0,00125662916

Расчет выбросов от дренажной емкости КПЗОУ – организованный источник (ИЗА №0001, №0002)

Тип источника выбросов: Нефтеперерабатывающие заводы
Название источника выбросов: Воздушник дрен. емк. КПЗОУ
Источник выделения: отд. ЛЭС - дрен. емк. КПЗОУ
Наименование жидкости: Нефть сырая Салым
Вид хранимой жидкости: Нефть, ловушечный продукт

Результаты расчетов по источнику выделения

Максимально-разовый выброс, г/с	Валовый выброс, т/год
8.5568772096	0.5571109571

Код	Название вещества	Содержание, %	Максимально-разовый выброс, г/с	Валовый выброс, т/год
0410	Метан	36.25	3,1018679885	0,2019527219
0415	Смесь углеводородов предельных C1-C5	53.46	4,5745065563	0,2978315176
0416	Смесь углеводородов предельных C6-C10	7.12	0,6092496573	0,0396663001
0602	Бензол	0.03	0,0025670632	0,0001671333
0616	Ксилол	0.03	0,0025670632	0,0001671333
0621	Метилбензол (Толуол)	0.03	0,0025670632	0,0001671333
0627	Этилбензол	0.01	0,0008556877	0,0000557111

Расчетные формулы

Максимальный выброс (M)

$M = P_{38} \cdot m \cdot K_{t_{max}} \cdot K_{p_{max}} \cdot K_v \cdot V \cdot t_{max}^{max} \cdot 0.163 \cdot 10^{-4}$, г/с (5.2.1 [1])

Валовый выброс (G)

$G = P_{38} \cdot m \cdot (K_{t_{max}} \cdot K_s + K_{t_{min}}) \cdot K_{p_{cp}} \cdot K_{ob} \cdot B \cdot 0.294 / 10^7 \cdot \rho_{ж}$, т/год (5.2.2 [1])

Исходные данные

Давление насыщенных паров при 38 град. (P₃₈), мм рт.ст.: 2398.4

Молекулярная масса паров жидкости (m): 96

Температура начала кипения жидкости (t_{нк}): 81 °C

Опытный коэффициент K_v: 1

Давление паров жидкости (P_i):

Опытный коэффициент K_{t_{max}}: 0.57

Максимальная температура жидкости (t_{ж^{max}}): 20 °C

Опытный коэффициент K_{t_{min}}: 0.35

Минимальная температура жидкости (t_{ж^{min}}): 5 °C

Опытный коэффициент K_{p_{cp}}: 0.560

Опытный коэффициент K_{p_{max}}: 0.800

Параметры резервуаров:

Режим эксплуатации: Мерник

Средства снижения выбросов (ССВ): Отсутствует

Конструкция резервуаров: Заглубленный

Группа опытных коэффициентов K_p: А

Объем резервуаров, куб. м (V_{p_{св}}): 5

Изм.	Кол.уч.	Лист	Недок.	Подп.	Дата
Изм. № подл.	2024/0884	Подпись и дата	Колесников 12.2024	Взам. инв. №	

Параметры резервуара:
Режим эксплуатации: Мерник
Конструкция резервуаров: Заглубленный
Группа опытных коэффициентов K_p : А
ССВ: Отсутствует

Максимальный объем паровоздушной смеси, вытесняемой из резервуара во время его заправки, куб. м/час ($V_{ч^{max}}$): 5

Опытный коэффициент $K_{об}$: 2.5

Годовая обрачиваемость резервуаров (n): $n=B/(p_{ж} \cdot V_p \cdot N_p)=12.780$ (5.1.8 [1])

Плотность жидкости, т/куб. м ($p_{ж}$): 0.939

Количество жидкости, закачиваемое в резервуар в течение года, т/год (B): 60

Программа основана на следующих методических документах:

1. «Методические указания по определению выбросов загрязняющих веществ в атмосферу из резервуаров», утвержденные приказом Госкомэкологии России N 199 от 08.04.1998.
Учтены дополнения от 1999 г., введенные НИИ Атмосфера. Письмо НИИ Атмосфера от 29.09.2000 г. по дополнению расчета выбросов на АЗС.
2. Приказ Министерства энергетики РФ от 13 августа 2009 г. N 364 Об утверждении норм естественной убыли нефтепродуктов при хранении (в ред. Приказа Минэнерго РФ от 17.09.2010 N 449)

Изм. № подл.	Взам. инв. №
2024/0884	
Подпись и дата	
Колесников 12.2024	

Изм.	Кол.уч.	Лист	№ док.	Подп.	Дата

SUP-WLL-K084-005-PD-06-OOS.TЧ					
-------------------------------	--	--	--	--	--

ПРИЛОЖЕНИЕ Г РАСЧЕТ РАССЕИВАНИЯ ВРЕДНЫХ ВЕЩЕСТВ В АТМОСФЕРЕ

Г.1 Период строительства

УПРЗА «ЭКОЛОГ»
Copyright © 1990-2024 ФИРМА «ИНТЕГРАЛ»

Программа зарегистрирована на: ООО "ТЭКПРО"
Регистрационный номер: 02170472

Предприятие: 100843, Трубопровод
Город: 10084, Верхнесалымское месторождение
Район: 10084, КП84
Адрес предприятия:
Разработчик:
ИНН:
ОКПО:
Отрасль:
Величина нормативной санзоны: 0 м
ВИД: 1, Трубопровод КП84 СМР
ВР: 1, СМР
Расчетные константы: S=999999,99
Расчет: «Расчет рассеивания по МРР-2017» (зима)
Расчет завершен успешно. Рассчитано 23 веществ/групп суммации.

Метеорологические параметры

Расчетная температура наиболее холодного месяца, °С:	-18,7
Расчетная температура наиболее теплого месяца, °С:	24,3
Коэффициент А, зависящий от температурной стратификации атмосферы:	200
U* – скорость ветра, наблюдаемая на данной местности, повторяемость превышения которой находится в пределах 5%, м/с:	6
Плотность атмосферного воздуха, кг/м3:	1,29
Скорость звука, м/с:	331

Структура предприятия (площадки, цеха)

1 - КП84
1 - Трубопровод

Инов. № подл.	Подпись и дата	Взам. инв. №
2024/0884	Колесников 12.2024	

Изм.	Кол.уч.	Лист	Нодок.	Подп.	Дата

Параметры источников выбросов

Учет:
"%*" - источник учитывается с исключением из фона;
"+*" - источник учитывается без исключения из фона;
"-*" - источник не учитывается и его вклад исключается из фона.
При отсутствии отметок источник не учитывается.

* - источник имеет дополнительные параметры

Типы источников:
1 - Точечный;
2 - Линейный;
3 - Неорганизованный;
4 - Совокупность точечных источников;
5 - С зависимостью массы выброса от скорости ветра;
6 - Точечный, с зонтом или выбросом горизонтально;
7 - Совокупность точечных (зонт или выброс вбок);
8 - Автоматистраль (неорганизованный линейный);
9 - Точечный, с выбросом вбок;
10 - Свеча;
11- Неорганизованный (полигон);
12 - Передвижной;
13 - Передвижной (неорганизованный).

№ ист.	Учет ист.	Вар.	Тип	Наименование источника	Высота ист. (м)	Диаметр устья (м)	Объем ГВС (куб.м/с)	Скорость ГВС (м/с)	Темп. ГВС (°C)	Коэф. рел.	Координаты		Ширина ист. (м)
											X1, (м)	X2, (м)	
											Y1, (м)	Y2, (м)	
№ пп.: 1, № цеха: 1													
5501	+	1	1	ДЭС	8	0,20	0,11	3,35	400,00	1	30,50	0,00	0,00
											-7,60	0,00	

Код в-ва	Наименование вещества	Выброс		F	Лето			Зима		
		г/с	т/г		СмГ/ДК	Xм	Um	СмГ/ДК	Xм	Um
0301	Азота диоксид (Двуокись азота, пероксид азота)	0,0690000	0,0690000	1	0,00	0,00	0,00	0,50	51,03	1,15
0304	Азот (II) оксид (Азот монооксид)	0,0110000	0,0110000	1	0,00	0,00	0,00	0,04	51,03	1,15
0328	Углерод (Пигмент черный)	0,0060000	0,0060000	3	0,00	0,00	0,00	0,06	51,03	1,15
0330	Сера диоксид	0,0090000	0,0090000	1	0,00	0,00	0,00	0,03	51,03	1,15
0337	Углерода оксид (Углерод окись, углерод монооксид, угарный газ)	0,0600000	0,0610000	1	0,00	0,00	0,00	0,02	51,03	1,15
0703	Бенз/а/и/рен	0,0000001	1,000000E-07	3	0,00	0,00	0,00	0,00	51,03	1,15
1325	Формальдегид (Муравьиный альдегид, оксиметан, метиленоксид)	0,0010000	0,0010000	1	0,00	0,00	0,00	0,03	51,03	1,15
2732	Керосин (Керосин прямой перегонки, керосин дезодорированный)	0,0300000	0,0300000	1	0,00	0,00	0,00	0,04	51,03	1,15

6501	+	1	3	Сварочные работы	2	0,00	0,00	0,00	-	1	7,70	11,80	5,00
											-0,70	-0,70	

Код в-ва	Наименование вещества	Выброс		F	Лето			Зима		
		г/с	т/г		СмГ/ДК	Xм	Um	СмГ/ДК	Xм	Um
0123	Железа оксид	0,0010000	0,0005000	3	0,00	0,00	0,00	0,00	11,40	0,50
0143	Марганец и его соединения (в пересчете на марганец (IV) оксид)	0,0001000	0,0000400	3	0,00	0,00	0,00	0,00	11,40	0,50
0301	Азота диоксид (Двуокись азота, пероксид азота)	0,0140000	0,0005000	1	0,00	0,00	0,00	0,00	11,40	0,50
0304	Азот (II) оксид (Азот монооксид)	0,0020000	0,0000800	1	0,00	0,00	0,00	0,00	11,40	0,50
0337	Углерода оксид (Углерод окись, углерод монооксид, угарный газ)	0,0030000	0,0010000	1	0,00	0,00	0,00	0,00	11,40	0,50
0342	Фториды газообразные	0,0002000	0,0000800	1	0,00	0,00	0,00	0,00	11,40	0,50
0344	Фториды плохо растворимые	0,0000900	0,0000300	3	0,00	0,00	0,00	0,00	11,40	0,50
2908	Пыль неорганическая 70-20% SiO2	0,0000900	0,0000300	3	0,00	0,00	0,00	0,00	11,40	0,50

6502	+	1	3	Автотранспорт	2	0,00	0,00	0,00	-	1	-14,60	30,40	3,00
											7,40	7,30	

Код в-ва	Наименование вещества	Выброс		F	Лето			Зима		
		г/с	т/г		СмГ/ДК	Xм	Um	СмГ/ДК	Xм	Um
0301	Азота диоксид (Двуокись азота, пероксид азота)	0,0350000	0,0013000	1	0,00	0,00	0,00	0,00	11,40	0,50
0304	Азот (II) оксид (Азот монооксид)	0,0054000	0,0002400	1	0,00	0,00	0,00	0,00	11,40	0,50
0328	Углерод (Пигмент черный)	0,0071000	0,0002200	3	0,00	0,00	0,00	0,00	11,40	0,50
0330	Сера диоксид	0,0045000	0,0001500	1	0,00	0,00	0,00	0,00	11,40	0,50
0337	Углерода оксид (Углерод окись, углерод монооксид, угарный газ)	0,0390000	0,0018000	1	0,00	0,00	0,00	0,00	11,40	0,50
2732	Керосин (Керосин прямой перегонки, керосин дезодорированный)	0,0120000	0,0006000	1	0,00	0,00	0,00	0,00	11,40	0,50

Изм. № подл.	Подпись и дата	Взам. инв. №
2024/0884	Колесников 12.2024	

Изм.	Кол.уч.	Лист	№док.	Подп.	Дата

6603	+	1	3	Покрасочные работы	2	0,00	0,00	0,00	-	1	3,35	3,30	2,00
											1,72	-2,30	
Код в-ва	Наименование вещества			Выброс		F	Лето				Зима		
				г/с	т/г		СмвГДК	Хм	Um		СмвГДК	Хм	Um
0616	Диметилбензол (смесь о-, м-, п- изомеров) (Метилтолуол)			0,0100000	0,000200	1	0,00	0,00	0,00		1,79	11,40	0,50
2752	Уайт-спирит			0,0100000	0,000200	1	0,00	0,00	0,00		0,36	11,40	0,50
2902	Ввешенные вещества			0,0080000	0,000200	3	0,00	0,00	0,00		0,57	11,40	0,50
6604	+	1	5	Пылящие работы	2	0,00	0,00	0,00	-	1	1,59	7,40	5,00
											13,88	13,90	
Код в-ва	Наименование вещества			Выброс		F	Лето				Зима		
				г/с	т/г		СмвГДК	Хм	Um		СмвГДК	Хм	Um
2902	Ввешенные вещества			0,0007000	0,000300	3	0,00	0,00	0,00		0,05	11,40	0,50
6605	+	1	3	Топливазаправщик	2	0,00	0,00	0,00	-	1	27,34	27,30	5,00
											26,90	22,90	
Код в-ва	Наименование вещества			Выброс		F	Лето				Зима		
				г/с	т/г		СмвГДК	Хм	Um		СмвГДК	Хм	Um
0333	Дигидросульфид (Водород сернистый, дигидросульфид, гидросульфид)			0,0000200	0,000001	1	0,00	0,00	0,00		0,09	11,40	0,50
2754	Алканы C12-C19 (в пересчете на С)			0,0080000	0,000400	1	0,00	0,00	0,00		0,29	11,40	0,50

Инов. № подл.	Подпись и дата	Взам. инв. №
2024/0884	Колесников 12.2024	

Изм.	Кол.уч.	Лист	№док.	Подп.	Дата

Вещество: 0328
Углерод (Пигмент черный)

№ пл.	№ цех.	№ ист.	Тип	Выброс (г/с)	F	Лето			Зима		
						См/ПДК	Xm	Um	См/ПДК	Xm	Um
1	1	5501	1	0,0060000	3	0,00	0,00	0,00	0,06	51,03	1,15
1	1	6502	3	0,0071000	3	0,00	0,00	0,00	0,00	0,00	0,00
Итого:				0,0131000		0,00			0,06		

Вещество: 0330
Сера диоксид

№ пл.	№ цех.	№ ист.	Тип	Выброс (г/с)	F	Лето			Зима		
						См/ПДК	Xm	Um	См/ПДК	Xm	Um
1	1	5501	1	0,0090000	1	0,00	0,00	0,00	0,03	51,03	1,15
1	1	6502	3	0,0045000	1	0,00	0,00	0,00	0,00	0,00	0,00
Итого:				0,0135000		0,00			0,03		

Вещество: 0333
Дигидросульфид (Водород сернистый, дигидросульфид, гидросульфид)

№ пл.	№ цех.	№ ист.	Тип	Выброс (г/с)	F	Лето			Зима		
						См/ПДК	Xm	Um	См/ПДК	Xm	Um
1	1	6505	3	0,0000200	1	0,00	0,00	0,00	0,09	11,40	0,50
Итого:				0,0000200		0,00			0,09		

Вещество: 0337
Углерода оксид (Углерод окись; углерод моноокись; угарный газ)

№ пл.	№ цех.	№ ист.	Тип	Выброс (г/с)	F	Лето			Зима		
						См/ПДК	Xm	Um	См/ПДК	Xm	Um
1	1	5501	1	0,0600000	1	0,00	0,00	0,00	0,02	51,03	1,15
1	1	6501	3	0,0030000	1	0,00	0,00	0,00	0,00	0,00	0,00
1	1	6502	3	0,0390000	1	0,00	0,00	0,00	0,00	0,00	0,00
Итого:				0,1020000		0,00			0,02		

Вещество: 0342
Фториды газообразные

№ пл.	№ цех.	№ ист.	Тип	Выброс (г/с)	F	Лето			Зима		
						См/ПДК	Xm	Um	См/ПДК	Xm	Um
1	1	6501	3	0,0002000	1	0,00	0,00	0,00	0,00	0,00	0,00
Итого:				0,0002000		0,00			0,00		

Изм. № подл.	2024/0884	Подпись и дата	Колесников 12.2024	Взам. инв. №	
--------------	-----------	----------------	--------------------	--------------	--

Изм.	Кол.уч.	Лист	№док.	Подп.	Дата

№ пп.	№ цех.	№ ист.	Тип	Выброс (г/с)	F	Лето			Зима		
						См/ПДК	Xм	Um	См/ПДК	Xм	Um
1	1	6501	3	0,0000900	3	0,00	0,00	0,00	0,00	0,00	0,00
Итого:				0,0000900		0,00			0,00		

№ пл.	№ цех.	№ ист.	Тип	Выброс (г/с)	F	Лето			Зима		
						См/ПДК	Xм	Um	См/ПДК	Xм	Um
1	1	6503	3	0,0100000	1	0,00	0,00	0,00	1,79	11,40	0,50
Итого:				0,0100000		0,00			1,79		

№ пл.	№ цех.	№ ис.	Тип	Выброс (г/с)	F	Лето			Зима		
						См/ПДК	Xм	Um	См/ПДК	Xм	Um
1	1	5501	1	0,00000001	3	0,00	0,00	0,00	0,00	51,03	1,15
Итого:				0,00000001		0,00			0,00		

№ пл.	№ цех.	№ ист.	Тип	Выброс (г/с)	F	Лето			Зима		
						См/ПДК	Xм	Um	См/ПДК	Xм	Um
1	1	5501	1	0,0010000	1	0,00	0,00	0,00	0,03	51,03	1,15
Итого:				0,0010000		0,00			0,03		

№ пл.	№ цех.	№ ист.	Тип	Выброс (г/с)	F	Лето			Зима		
						См/ПДК	Xм	Um	См/ПДК	Xм	Um
1	1	5501	1	0,0300000	1	0,00	0,00	0,00	0,04	51,03	1,15
1	1	6502	3	0,0120000	1	0,00	0,00	0,00	0,00	0,00	0,00
Итого:				0,0420000		0,00			0,04		

№ пл.	№ цех.	№ ист.	Тип	Выброс (г/с)	F	Лето			Зима		
						См/ПДК	Xм	Um	См/ПДК	Xм	Um

Изм.	Кол.уч.	Лист	№ док.	Подп.	Дата

Лист
152

SUP-WLL-K084-005-PD-06-OOS.T4

Суммарное значение $C_m/ПДК$ для группы рассчитано с учетом коэффициента неполной суммации 1,60

Суммарное значение $C_m/ПДК$ для группы рассчитано с учетом коэффициента неполной суммации 1,80

№ пл.	№ цеха	№ ист.	Вар.	Тип	Наименование источника	Код в-ва	Скорость ветра (м/с)	Выброс (г/с)
1	1	6504	1	5	Пылящие работы			
						2902		

Изм.	Кол.уч.	Лист	№ док.	Подп.	Дата

Лист
155

Расчет проводился по веществам (группам суммации)

Код	Наименование вещества	Предельно допустимая концентрация						Фоновая концентр.	
		Расчет максимальных концентраций		Расчет среднегодовых концентраций		Расчет среднесуточных концентраций			
		Тип	Значение	Тип	Значение	Тип	Значение	Учет	Интерп.
0123	Железа оксид	-	-	ПДК д/с	0,04	-	-	Нет	Нет
0143	Марганец и его соединения (в пересчете на марганец (IV) оксид)	ПДК м/р	0,01	ПДК д/г	5E-5	ПДК д/с	0,001	Нет	Нет
0301	Азота диоксид (Двуокись азота; пероксид азота)	ПДК м/р	0,2	ПДК д/г	0,04	ПДК д/с	0,1	Да	Нет
0304	Азот (II) оксид (Азот монооксид)	ПДК м/р	0,4	ПДК д/г	0,06	-	-	Да	Нет
0328	Углерод (Пигмент черный)	ПДК м/р	0,15	ПДК д/г	0,025	ПДК д/с	0,05	Нет	Нет
0330	Сера диоксид	ПДК м/р	0,5	ПДК д/с	0,05	-	-	Да	Нет
0333	Дигидросульфид (Водород сернистый, дигидросульфид, гидросульфид)	ПДК м/р	0,008	ПДК д/г	0,002	-	-	Нет	Нет
0337	Углерода оксид (Углерод окись; углерод моноокись; угарный газ)	ПДК м/р	5	ПДК д/г	3	ПДК д/с	3	Да	Нет
0342	Фториды газообразные	ПДК м/р	0,02	ПДК д/г	0,005	ПДК д/с	0,014	Нет	Нет
0344	Фториды плохо растворимые	ПДК м/р	0,2	ПДК д/с	0,03	-	-	Нет	Нет
0616	Диметилбензол (смесь о-, м-, п-изомеров) (Метилтолуол)	ПДК м/р	0,2	ПДК д/г	0,1	-	-	Нет	Нет
0703	Бенз[а]пирен	-	-	ПДК д/г	1E-6	ПДК д/с	1E-6	Нет	Нет
1325	Формальдегид (Муравьиный альдегид, оксметан, метиленоксид)	ПДК м/р	0,05	ПДК д/г	0,003	ПДК д/с	0,01	Нет	Нет
2732	Керосин (Керосин прямой перегонки; керосин дезодорированный)	ОБУВ	1,2	-	-	-	-	Нет	Нет
2752	Уайт-спирит	ОБУВ	1	-	-	-	-	Нет	Нет
2754	Алканы C12-C19 (в пересчете на С)	ПДК м/р	1	-	-	-	-	Нет	Нет
2902	Взвешенные вещества	ПДК м/р	0,5	ПДК д/г	0,075	ПДК д/с	0,15	Да	Нет
2908	Пыль неорганическая; 70-20% SiO2	ПДК м/р	0,3	ПДК д/с	0,1	-	-	Нет	Нет
6035	Группа суммации: Сероводород, формальдегид	Группа суммации	-	Группа суммации	-	Группа суммации	-	Нет	Нет
6043	Группа суммации: Серы диоксид и сероводород	Группа суммации	-	Группа суммации	-	Группа суммации	-	Нет	Нет
6053	Группа суммации: Фтористый водород и плохо растворимые соли фтора	Группа суммации	-	Группа суммации	-	Группа суммации	-	Нет	Нет
6204	Группа неполной суммации с коэффициентом "1,6": Азота диоксид, серы диоксид	Группа суммации	-	Группа суммации	-	Группа суммации	-	Да	Нет
6205	Группа неполной суммации с коэффициентом "1,8": Серы диоксид и фтористый водород	Группа суммации	-	Группа суммации	-	Группа суммации	-	Нет	Нет

Изм. № подл.	Подпись и дата	Взам. инв. №
2024/0884	Колесников 12.2024	

Посты измерения фоновых концентраций

№ поста	Наименование	Координаты (м)	
		X	Y
1	м.с Салым	0,00	0,00

Код в-ва	Наименование вещества	Максимальная концентрация *					Средняя концентрация *
		Штиль	Север	Восток	Юг	Запад	
0301	Азота диоксид (Двуокись азота; пероксид азота)	0,025	0,025	0,025	0,025	0,025	0,000
0304	Азот (II) оксид (Азот монооксид)	0,016	0,016	0,016	0,016	0,016	0,000
0330	Сера диоксид	0,005	0,005	0,005	0,005	0,005	0,000
0337	Углерода оксид (Углерод окись; углерод моноокись; угарный газ)	0,400	0,400	0,400	0,400	0,400	0,000
2902	Взвешенные вещества	0,120	0,120	0,120	0,120	0,120	0,000

* Фоновые концентрации измеряются в мг/м3 для веществ и долях приведенной ПДК для групп суммации

Перебор метеопараметров при расчете

Уточненный перебор

Перебор скоростей ветра осуществляется автоматически

Направление ветра

Начало сектора	Конец сектора	Шаг перебора ветра
0	360	1

Расчетные области

Расчетные площадки

Код	Тип	Полное описание площадки					Зона влияния (м)	Шаг (м)		Высота (м)
		Координаты середины 1-й стороны (м)		Координаты середины 2-й стороны (м)		Ширина (м)		По ширине	По длине	
		Х	У	Х	У					
1	Полное описание	-703,00	5,50	718,80	5,50	1500,00	0,00	50,00	50,00	2,00

Расчетные точки

Код	Координаты (м)		Высота (м)	Тип точки	Комментарий
	X	Y			
1	-32,80	100,70	2,00	на границе производственной зоны	Р.Т. на границе промзоны (авто) из стройплощадка
2	56,40	99,46	2,00	на границе производственной зоны	Р.Т. на границе промзоны (авто) из стройплощадка
3	64,81	-71,30	2,00	на границе производственной зоны	Р.Т. на границе промзоны (авто) из стройплощадка
4	-24,40	-71,01	2,00	на границе производственной зоны	Р.Т. на границе промзоны (авто) из стройплощадка

Изм. № подл.	Подпись и дата	Взам. инв. №
2024/0884	Колесников 12.2024	

Изм.	Кол.уч.	Лист	№док.	Подп.	Дата

Результаты расчета и вклады по веществам
(расчетные точки)

Типы точек:
0 - расчетная точка пользователя
1 - точка на границе охранной зоны
2 - точка на границе производственной зоны
3 - точка на границе СЗЗ
4 - на границе жилой зоны
5 - на границе застройки
6 - контрольные точки
7 - точки фона

Вещество: 0123
Железа оксид

№	Коорд Х(м)	Коорд У(м)	Высота (м)	Концентр (д. ПДК)	Концентр. (мг/куб.м)	Напр ветр а	Скор ветр а	Фон		Фон до исключения		Тип точки
								доли ПДК	мг/куб.м	доли ПДК	мг/куб.м	
1	-32,80	100,70	2,00	-	0,002	157	0,70	-	-	-	-	2
Площадка Цех Источник Вклад (д. ПДК) Вклад (мг/куб.м) Вклад %												
1	1	1	6501		0,00				0,002		100,0	
2	56,40	99,46	2,00	-	0,002	205	0,70	-	-	-	-	2
Площадка Цех Источник Вклад (д. ПДК) Вклад (мг/куб.м) Вклад %												
1	1	1	6501		0,00				0,002		100,0	
3	64,81	-71,30	2,00	-	0,002	322	0,70	-	-	-	-	2
Площадка Цех Источник Вклад (д. ПДК) Вклад (мг/куб.м) Вклад %												
1	1	1	6501		0,00				0,002		100,0	
4	-24,40	-71,01	2,00	-	0,002	26	0,70	-	-	-	-	2
Площадка Цех Источник Вклад (д. ПДК) Вклад (мг/куб.м) Вклад %												
1	1	1	6501		0,00				0,002		100,0	

Вещество: 0143
Марганец и его соединения (в пересчете на марганец (IV) оксид)

№	Коорд Х(м)	Коорд У(м)	Высота (м)	Концентр (д. ПДК)	Концентр. (мг/куб.м)	Напр ветр а	Скор ветр а	Фон		Фон до исключения		Тип точки
								доли ПДК	мг/куб.м	доли ПДК	мг/куб.м	
4	-24,40	-71,01	2,00	0,02	2,499E-04	26	0,70	-	-	-	-	2
Площадка Цех Источник Вклад (д. ПДК) Вклад (мг/куб.м) Вклад %												
1	1	1	6501		0,02				2,499E-04		100,0	
3	64,81	-71,30	2,00	0,02	2,200E-04	322	0,70	-	-	-	-	2
Площадка Цех Источник Вклад (д. ПДК) Вклад (мг/куб.м) Вклад %												
1	1	1	6501		0,02				2,200E-04		100,0	
1	-32,80	100,70	2,00	0,02	1,752E-04	157	0,70	-	-	-	-	2
Площадка Цех Источник Вклад (д. ПДК) Вклад (мг/куб.м) Вклад %												
1	1	1	6501		0,02				1,752E-04		100,0	
2	56,40	99,46	2,00	0,02	1,743E-04	205	0,70	-	-	-	-	2
Площадка Цех Источник Вклад (д. ПДК) Вклад (мг/куб.м) Вклад %												
1	1	1	6501		0,02				1,743E-04		100,0	

Изм. Кол.уч. Лист №докум. Подп. Дата	Инд. № подл. 2024/0884	Подпись и дата Колесников 12.2024	Взам. инв. №

Изм.	Кол.уч.	Лист	№докум.	Подп.	Дата

Вещество: 0301
Азота диоксид (Двуокись азота; пероксид азота)

№	Коорд Х(м)	Коорд У(м)	Высота (м)	Концентр (д. ПДК)	Концентр. (мг/куб.м)	Напр ветр а	Скор ветр а	Фон		Фон до исключения		Тип точки
								доли ПДК	мг/куб.м	доли ПДК	мг/куб.м	
3	64,81	-71,30	2,00	0,96	0,192	328	1,00	0,13	0,025	0,13	0,025	2
Площадка		Цех	Источник		Вклад (д. ПДК)		Вклад (мг/куб.м)		Вклад %			
	1		1	5501	0,41		0,083		43,1			
	1		1	6502	0,29		0,059		30,4			
	1		1	6501	0,13		0,026		13,5			
4	-24,40	-71,01	2,00	0,85	0,171	30	0,70	0,13	0,025	0,13	0,025	2
Площадка		Цех	Источник		Вклад (д. ПДК)		Вклад (мг/куб.м)		Вклад %			
	1		1	6502	0,32		0,063		37,0			
	1		1	5501	0,24		0,049		28,6			
	1		1	6501	0,17		0,034		19,8			
1	-32,80	100,70	2,00	0,80	0,161	154	1,00	0,13	0,025	0,13	0,025	2
Площадка		Цех	Источник		Вклад (д. ПДК)		Вклад (мг/куб.м)		Вклад %			
	1		1	5501	0,29		0,058		36,0			
	1		1	6502	0,27		0,055		34,2			
	1		1	6501	0,11		0,023		14,3			
2	56,40	99,46	2,00	0,78	0,157	200	0,90	0,13	0,025	0,13	0,025	2
Площадка		Цех	Источник		Вклад (д. ПДК)		Вклад (мг/куб.м)		Вклад %			
	1		1	5501	0,29		0,057		36,6			
	1		1	6502	0,26		0,052		33,0			
	1		1	6501	0,11		0,023		14,4			

Вещество: 0304
Азот (II) оксид (Азот монооксид)

№	Коорд Х(м)	Коорд У(м)	Высота (м)	Концентр (д. ПДК)	Концентр. (мг/куб.м)	Напр ветр а	Скор ветр а	Фон		Фон до исключения		Тип точки
								доли ПДК	мг/куб.м	доли ПДК	мг/куб.м	
3	64,81	-71,30	2,00	0,10	0,042	328	1,00	0,04	0,016	0,04	0,016	2
Площадка		Цех	Источник		Вклад (д. ПДК)		Вклад (мг/куб.м)		Вклад %			
	1		1	5501	0,03		0,013		31,5			
	1		1	6502	0,02		0,009		21,5			
	1		1	6501	9,25E-03		0,004		8,8			
4	-24,40	-71,01	2,00	0,10	0,038	31	0,80	0,04	0,016	0,04	0,016	2
Площадка		Цех	Источник		Вклад (д. ПДК)		Вклад (мг/куб.м)		Вклад %			
	1		1	6502	0,02		0,009		23,5			
	1		1	5501	0,02		0,009		22,8			
	1		1	6501	0,01		0,005		12,0			
1	-32,80	100,70	2,00	0,09	0,037	154	1,00	0,04	0,016	0,04	0,016	2
Площадка		Цех	Источник		Вклад (д. ПДК)		Вклад (мг/куб.м)		Вклад %			
	1		1	5501	0,02		0,009		24,9			
	1		1	6502	0,02		0,008		22,9			
	1		1	6501	8,19E-03		0,003		8,9			
2	56,40	99,46	2,00	0,09	0,036	200	1,00	0,04	0,016	0,04	0,016	2

Изм. № подл.	Подпись и дата	Взам. инв. №
2024/0884	Колесников 12.2024	

Изм.	Кол.уч.	Лист	№док.	Подп.	Дата

Площадка	Цех	Источник	Вклад (д. ПДК)	Вклад (мг/куб.м)	Вклад %
1	1	5501	0,02	0,010	26,4
1	1	6502	0,02	0,008	21,0
1	1	6501	7,82E-03	0,003	8,6

Вещество: 0328
Углерод (Пигмент черный)

№	Коорд X(м)	Коорд Y(м)	Высота (м)	Концентр (д. ПДК)	Концентр. (мг/куб.м)	Напр ветр	Скор ветр	Фон		Фон до исключения		Тип точки
								доли ПДК	мг/куб.м	доли ПДК	мг/куб.м	
3	64,81	-71,30	2,00	0,13	0,019	328	0,90	-	-	-	-	2
Площадка Цех Источник Вклад (д. ПДК) Вклад (мг/куб.м) Вклад %												
1		1		6502			0,08		0,012		64,5	
1		1		5501			0,05		0,007		35,5	
4	-24,40	-71,01	2,00	0,12	0,017	26	0,60	-	-	-	-	2
Площадка Цех Источник Вклад (д. ПДК) Вклад (мг/куб.м) Вклад %												
1		1		6502			0,09		0,014		81,5	
1		1		5501			0,02		0,003		18,5	
1	-32,80	100,70	2,00	0,11	0,016	155	0,80	-	-	-	-	2
Площадка Цех Источник Вклад (д. ПДК) Вклад (мг/куб.м) Вклад %												
1		1		6502			0,08		0,012		73,7	
1		1		5501			0,03		0,004		26,3	
2	56,40	99,46	2,00	0,11	0,016	203	0,80	-	-	-	-	2
Площадка Цех Источник Вклад (д. ПДК) Вклад (мг/куб.м) Вклад %												
1		1		6502			0,08		0,012		73,8	
1		1		5501			0,03		0,004		26,2	

Вещество: 0330
Сера диоксид

№	Коорд X(м)	Коорд Y(м)	Высота (м)	Концентр (д. ПДК)	Концентр. (мг/куб.м)	Напр ветр	Скор ветр	Фон		Фон до исключения		Тип точки
								доли ПДК	мг/куб.м	доли ПДК	мг/куб.м	
3	64,81	-71,30	2,00	0,05	0,023	329	1,10	0,01	0,005	0,01	0,005	2
Площадка Цех Источник Вклад (д. ПДК) Вклад (мг/куб.м) Вклад %												
1		1		5501			0,02		0,011		48,5	
1		1		6502			0,01		0,007		30,2	
4	-24,40	-71,01	2,00	0,04	0,020	35	1,00	0,01	0,005	0,01	0,005	2
Площадка Цех Источник Вклад (д. ПДК) Вклад (мг/куб.м) Вклад %												
1		1		5501			0,02		0,009		47,5	
1		1		6502			0,01		0,005		27,5	
1	-32,80	100,70	2,00	0,04	0,020	153	1,00	0,01	0,005	0,01	0,005	2
Площадка Цех Источник Вклад (д. ПДК) Вклад (мг/куб.м) Вклад %												
1		1		5501			0,02		0,008		39,2	
1		1		6502			0,01		0,007		35,4	
2	56,40	99,46	2,00	0,04	0,019	199	1,00	0,01	0,005	0,01	0,005	2
Площадка Цех Источник Вклад (д. ПДК) Вклад (мг/куб.м) Вклад %												
1		1		5501			0,02		0,008		42,2	
1		1		6502			0,01		0,006		31,8	

Изм. № подл.	Подпись и дата	Взам. инв. №
2024/0884	Колесников 12.2024	

Изм.	Кол.уч.	Лист	№док.	Подп.	Дата

SUP-WLL-K084-005-PD-06-OOS.TЧ

Вещество: 0333
Дигидросульфид (Водород сернистый, дигидросульфид, гидросульфид)

№	Коорд Х(м)	Коорд У(м)	Высота (м)	Концентр (д. ПДК)	Концентр. (мг/куб.м)	Напр ветр а	Скор ветр а	Фон		Фон до исключения		Тип точка
								доли ПДК	мг/куб.м	доли ПДК	мг/куб.м	
2	56,40	99,46	2,00	0,02	1,291E-04	201	1,00	-	-	-	-	2
Площадка Цех Источник Вклад (д. ПДК) Вклад (мг/куб.м) Вклад %												
1			1	6505			0,02		1,291E-04		100,0	
1	-32,80	100,70	2,00	0,01	9,543E-05	142	1,30	-	-	-	-	2
Площадка Цех Источник Вклад (д. ПДК) Вклад (мг/куб.м) Вклад %												
1			1	6505			0,01		9,543E-05		100,0	
3	64,81	-71,30	2,00	0,01	8,587E-05	339	1,40	-	-	-	-	2
Площадка Цех Источник Вклад (д. ПДК) Вклад (мг/куб.м) Вклад %												
1			1	6505			0,01		8,587E-05		100,0	
4	-24,40	-71,01	2,00	9,84E-03	7,875E-05	28	1,70	-	-	-	-	2
Площадка Цех Источник Вклад (д. ПДК) Вклад (мг/куб.м) Вклад %												
1			1	6505			9,84E-03		7,875E-05		100,0	

Вещество: 0337
Углерода оксид (Углерод окись; углерод моноокись; угарный газ)

№	Коорд Х(м)	Коорд У(м)	Высота (м)	Концентр (д. ПДК)	Концентр. (мг/куб.м)	Напр ветр а	Скор ветр а	Фон		Фон до исключения		Тип точка
								доли ПДК	мг/куб.м	доли ПДК	мг/куб.м	
3	64,81	-71,30	2,00	0,11	0,543	329	1,00	0,08	0,400	0,08	0,400	2
Площадка Цех Источник Вклад (д. ПДК) Вклад (мг/куб.м) Вклад %												
1			1	5501			0,01		0,073		13,5	
1			1	6502			0,01		0,064		11,8	
1			1	6501			1,07E-03		0,005		1,0	
4	-24,40	-71,01	2,00	0,10	0,520	30	0,70	0,08	0,400	0,08	0,400	2
Площадка Цех Источник Вклад (д. ПДК) Вклад (мг/куб.м) Вклад %												
1			1	6502			0,01		0,070		13,5	
1			1	5501			8,50E-03		0,043		8,2	
1			1	6501			1,45E-03		0,007		1,4	
1	-32,80	100,70	2,00	0,10	0,516	153	1,00	0,08	0,400	0,08	0,400	2
Площадка Цех Источник Вклад (д. ПДК) Вклад (мг/куб.м) Вклад %												
1			1	6502			0,01		0,060		11,7	
1			1	5501			0,01		0,051		9,9	
1			1	6501			9,62E-04		0,005		0,9	
2	56,40	99,46	2,00	0,10	0,512	200	0,90	0,08	0,400	0,08	0,400	2
Площадка Цех Источник Вклад (д. ПДК) Вклад (мг/куб.м) Вклад %												
1			1	6502			0,01		0,058		11,3	
1			1	5501			9,96E-03		0,050		9,7	
1			1	6501			9,66E-04		0,005		0,9	

Изм. № подл.	Подпись и дата	Взам. инв. №
2024/0884	Колесников 12.2024	

Изм.	Кол.уч.	Лист	№док.	Подп.	Дата

Вещество: 0342
Фториды газообразные

№	Коорд Х(м)	Коорд У(м)	Высота (м)	Концентр (д. ПДК)	Концентр. (мг/куб.м)	Напр ветр а	Скор ветр а	Фон		Фон до исключения		Тип точки
								доли ПДК	мг/куб.м	доли ПДК	мг/куб.м	
4	-24,40	-71,01	2,00	0,02	4,998E-04	26	0,70	-	-	-	-	2
Площадка		Цех	Источник		Вклад (д. ПДК)		Вклад (мг/куб.м)		Вклад %			
1		1	6501		0,02		4,998E-04		100,0			
3	64,81	-71,30	2,00	0,02	4,400E-04	322	0,70	-	-	-	-	2
Площадка		Цех	Источник		Вклад (д. ПДК)		Вклад (мг/куб.м)		Вклад %			
1		1	6501		0,02		4,400E-04		100,0			
1	-32,80	100,70	2,00	0,02	3,505E-04	157	0,70	-	-	-	-	2
Площадка		Цех	Источник		Вклад (д. ПДК)		Вклад (мг/куб.м)		Вклад %			
1		1	6501		0,02		3,505E-04		100,0			
2	56,40	99,46	2,00	0,02	3,485E-04	205	0,70	-	-	-	-	2
Площадка		Цех	Источник		Вклад (д. ПДК)		Вклад (мг/куб.м)		Вклад %			
1		1	6501		0,02		3,485E-04		100,0			

Вещество: 0344
Фториды плохо растворимые

№	Коорд Х(м)	Коорд У(м)	Высота (м)	Концентр (д. ПДК)	Концентр. (мг/куб.м)	Напр ветр а	Скор ветр а	Фон		Фон до исключения		Тип точки
								доли ПДК	мг/куб.м	доли ПДК	мг/куб.м	
4	-24,40	-71,01	2,00	1,12E-03	2,249E-04	26	0,70	-	-	-	-	2
Площадка		Цех	Источник		Вклад (д. ПДК)		Вклад (мг/куб.м)		Вклад %			
1		1	6501		1,12E-03		2,249E-04		100,0			
3	64,81	-71,30	2,00	9,90E-04	1,980E-04	322	0,70	-	-	-	-	2
Площадка		Цех	Источник		Вклад (д. ПДК)		Вклад (мг/куб.м)		Вклад %			
1		1	6501		9,90E-04		1,980E-04		100,0			
1	-32,80	100,70	2,00	7,89E-04	1,577E-04	157	0,70	-	-	-	-	2
Площадка		Цех	Источник		Вклад (д. ПДК)		Вклад (мг/куб.м)		Вклад %			
1		1	6501		7,89E-04		1,577E-04		100,0			
2	56,40	99,46	2,00	7,84E-04	1,568E-04	205	0,70	-	-	-	-	2
Площадка		Цех	Источник		Вклад (д. ПДК)		Вклад (мг/куб.м)		Вклад %			
1		1	6501		7,84E-04		1,568E-04		100,0			

Вещество: 0616
Диметилбензол (смесь о-, м-, п- изомеров) (Метилтолуол)

№	Коорд Х(м)	Коорд У(м)	Высота (м)	Концентр (д. ПДК)	Концентр. (мг/куб.м)	Напр ветр а	Скор ветр а	Фон		Фон до исключения		Тип точки
								доли ПДК	мг/куб.м	доли ПДК	мг/куб.м	
4	-24,40	-71,01	2,00	0,35	0,070	21	1,00	-	-	-	-	2
Площадка		Цех	Источник		Вклад (д. ПДК)		Вклад (мг/куб.м)		Вклад %			
1		1	6503		0,35		0,070		100,0			
3	64,81	-71,30	2,00	0,25	0,050	319	1,20	-	-	-	-	2
Площадка		Цех	Источник		Вклад (д. ПДК)		Вклад (мг/куб.м)		Вклад %			

Изм. № подл.	Подпись и дата	Взам. инв. №
2024/0884	Колесников 12.2024	

Изм.	Кол.уч.	Лист	№ док.	Подп.	Дата

1	1	6503	0,25	0,050	100,0	
1	-32,80	100,70	2,00	0,20	0,040	160 1,60 - - - - 2
Площадка		Цех	Источник	Вклад (д. ПДК)	Вклад (мг/куб.м)	Вклад %
1	1	6503	0,20	0,040	100,0	
2	56,40	99,46	2,00	0,19	0,037	208 2,10 - - - - 2
Площадка		Цех	Источник	Вклад (д. ПДК)	Вклад (мг/куб.м)	Вклад %
1	1	6503	0,19	0,037	100,0	

Вещество: 0703
Бенз/а/пирен

№	Коорд Х(м)	Коорд У(м)	Высота (м)	Концентр (д. ПДК)	Концентр. (мг/куб.м)	Напр ветр а	Скор ветр а	Фон		Фон до исключения		Тип точка
								доли ПДК	мг/куб.м	доли ПДК	мг/куб.м	
1	-32,80	100,70	2,00	-	9,443E-08	150	1,40	-	-	-	-	2
Площадка		Цех	Источник	Вклад (д. ПДК)		Вклад (мг/куб.м)		Вклад %				
1		1	5501	0,00		9,443E-08		100,0				
2	56,40	99,46	2,00	-	1,041E-07	194	1,40	-	-	-	-	2
Площадка		Цех	Источник	Вклад (д. ПДК)		Вклад (мг/куб.м)		Вклад %				
1		1	5501	0,00		1,041E-07		100,0				
3	64,81	-71,30	2,00	-	1,304E-07	332	1,30	-	-	-	-	2
Площадка		Цех	Источник	Вклад (д. ПДК)		Вклад (мг/куб.м)		Вклад %				
1		1	5501	0,00		1,304E-07		100,0				
4	-24,40	-71,01	2,00	-	1,223E-07	41	1,30	-	-	-	-	2
Площадка		Цех	Источник	Вклад (д. ПДК)		Вклад (мг/куб.м)		Вклад %				
1		1	5501	0,00		1,223E-07		100,0				

Вещество: 1325
Формальдегид (Муравьиный альдегид, оксометан, метиленоксид)

№	Коорд Х(м)	Коорд У(м)	Высота (м)	Концентр (д. ПДК)	Концентр. (мг/куб.м)	Напр ветр а	Скор ветр а	Фон		Фон до исключения		Тип точки
								доли ПДК	мг/куб.м	доли ПДК	мг/куб.м	
3	64,81	-71,30	2,00	0,03	0,001	332	1,30	-	-	-	-	2
Площадка		Цех	Источник	Вклад (д. ПДК)		Вклад (мг/куб.м)		Вклад %				
1		1	5501	0,03		0,001		100,0				
4	-24,40	-71,01	2,00	0,02	0,001	41	1,30	-	-	-	-	2
Площадка		Цех	Источник	Вклад (д. ПДК)		Вклад (мг/куб.м)		Вклад %				
1		1	5501	0,02		0,001		100,0				
2	56,40	99,46	2,00	0,02	0,001	194	1,40	-	-	-	-	2
Площадка		Цех	Источник	Вклад (д. ПДК)		Вклад (мг/куб.м)		Вклад %				
1		1	5501	0,02		0,001		100,0				
1	-32,80	100,70	2,00	0,02	9,443E-04	150	1,40	-	-	-	-	2
Площадка		Цех	Источник	Вклад (д. ПДК)		Вклад (мг/куб.м)		Вклад %				
1		1	5501	0,02		9,443E-04		100,0				

Изм. № подл.	Подпись и дата	Взам. инв. №
2024/0884	Колесников 12.2024	

Изм.	Кол.уч.	Лист	№док.	Подп.	Дата

Вещество: 2732
Керосин (Керосин прямой перегонки; керосин дезодорированный)

№	Коорд Х(м)	Коорд У(м)	Высота (м)	Концентр (д. ПДК)	Концентр. (мг/куб.м)	Напр ветр а	Скор ветр а	Фон		Фон до исключения		Тип точки
								доли ПДК	мг/куб.м	доли ПДК	мг/куб.м	
3	64,81	-71,30	2,00	0,05	0,057	330	1,10	-	-	-	-	2
Площадка		Цех	Источник		Вклад (д. ПДК)		Вклад (мг/куб.м)		Вклад %			
1		1	5501		0,03		0,038		67,6			
1		1	6502		0,02		0,018		32,4			
4	-24,40	-71,01	2,00	0,04	0,046	36	1,00	-	-	-	-	2
Площадка		Цех	Источник		Вклад (д. ПДК)		Вклад (мг/куб.м)		Вклад %			
1		1	5501		0,03		0,033		70,3			
1		1	6502		0,01		0,014		29,7			
1	-32,80	100,70	2,00	0,04	0,044	152	1,10	-	-	-	-	2
Площадка		Цех	Источник		Вклад (д. ПДК)		Вклад (мг/куб.м)		Вклад %			
1		1	5501		0,02		0,027		60,8			
1		1	6502		0,01		0,017		39,2			
2	56,40	99,46	2,00	0,04	0,043	198	1,00	-	-	-	-	2
Площадка		Цех	Источник		Вклад (д. ПДК)		Вклад (мг/куб.м)		Вклад %			
1		1	5501		0,02		0,028		64,0			
1		1	6502		0,01		0,016		36,0			

Вещество: 2752
Уайт-спирит

№	Коорд Х(м)	Коорд У(м)	Высота (м)	Концентр (д. ПДК)	Концентр. (мг/куб.м)	Напр ветр а	Скор ветр а	Фон		Фон до исключения		Тип точки
								доли ПДК	мг/куб.м	доли ПДК	мг/куб.м	
4	-24,40	-71,01	2,00	0,07	0,070	21	1,00	-	-	-	-	2
Площадка		Цех	Источник		Вклад (д. ПДК)		Вклад (мг/куб.м)		Вклад %			
1		1	6503		0,07		0,070		100,0			
3	64,81	-71,30	2,00	0,05	0,050	319	1,20	-	-	-	-	2
Площадка		Цех	Источник		Вклад (д. ПДК)		Вклад (мг/куб.м)		Вклад %			
1		1	6503		0,05		0,050		100,0			
1	-32,80	100,70	2,00	0,04	0,040	160	1,60	-	-	-	-	2
Площадка		Цех	Источник		Вклад (д. ПДК)		Вклад (мг/куб.м)		Вклад %			
1		1	6503		0,04		0,040		100,0			
2	56,40	99,46	2,00	0,04	0,037	208	2,10	-	-	-	-	2
Площадка		Цех	Источник		Вклад (д. ПДК)		Вклад (мг/куб.м)		Вклад %			
1		1	6503		0,04		0,037		100,0			

Вещество: 2754
Алканы C12-C19 (в пересчете на С)

№	Коорд Х(м)	Коорд У(м)	Высота (м)	Концентр (д. ПДК)	Концентр. (мг/куб.м)	Напр ветр а	Скор ветр а	Фон		Фон до исключения		Тип точки
								доли ПДК	мг/куб.м	доли ПДК	мг/куб.м	
2	56,40	99,46	2,00	0,05	0,052	201	1,00	-	-	-	-	2

Изм. № подл.	Подпись и дата	Взам. инв. №
2024/0884	Колесников 12.2024	

Изм.	Кол.уч.	Лист	№ док.	Подп.	Дата

Площадка	Цех	Источник	Вклад (д. ПДК)				Вклад (мг/куб.м)		Вклад %	
1	1	6505	0,05				0,052		100,0	
1	-32,80	100,70	2,00	0,04	0,038	142	1,30	-	-	-
Площадка	Цех	Источник	Вклад (д. ПДК)				Вклад (мг/куб.м)		Вклад %	
1	1	6505	0,04				0,038		100,0	
3	64,81	-71,30	2,00	0,03	0,034	339	1,40	-	-	-
Площадка	Цех	Источник	Вклад (д. ПДК)				Вклад (мг/куб.м)		Вклад %	
1	1	6505	0,03				0,034		100,0	
4	-24,40	-71,01	2,00	0,03	0,032	28	1,70	-	-	-
Площадка	Цех	Источник	Вклад (д. ПДК)				Вклад (мг/куб.м)		Вклад %	
1	1	6505	0,03				0,032		100,0	

Вещество: 2902
Взвешенные вещества

№	Коорд Х(м)	Коорд У(м)	Высота (м)	Концентр (д. ПДК)	Концентр. (мг/куб.м)	Напр ветр а	Скор ветр а	Фон		Фон до исключения		Тип точки
								доли ПДК	мг/куб.м	доли ПДК	мг/куб.м	
4	-24,40	-71,01	2,00	0,36	0,180	21	1,00	0,24	0,120	0,24	0,120	2
Площадка Цех Источник Вклад (д. ПДК) Вклад (мг/куб.м) Вклад %												
1 1 6503 0,11 0,056 31,2												
1 1 6504 7,42E-03 0,004 2,1												
3	64,81	-71,30	2,00	0,33	0,163	319	1,20	0,24	0,120	0,24	0,120	2
Площадка Цех Источник Вклад (д. ПДК) Вклад (мг/куб.м) Вклад %												
1 1 6503 0,08 0,040 24,7												
1 1 6504 5,27E-03 0,003 1,6												
1	-32,80	100,70	2,00	0,31	0,156	160	1,50	0,24	0,120	0,24	0,120	2
Площадка Цех Источник Вклад (д. ПДК) Вклад (мг/куб.м) Вклад %												
1 1 6503 0,06 0,032 20,8												
1 1 6504 6,59E-03 0,003 2,1												
2	56,40	99,46	2,00	0,31	0,153	208	1,90	0,24	0,120	0,24	0,120	2
Площадка Цех Источник Вклад (д. ПДК) Вклад (мг/куб.м) Вклад %												
1 1 6503 0,06 0,030 19,5												
1 1 6504 5,91E-03 0,003 1,9												

Вещество: 2908
Пыль неорганическая: 70-20% SiO2

№	Коорд Х(м)	Коорд У(м)	Высота (м)	Концентр (д. ПДК)	Концентр. (мг/куб.м)	Напр ветр	Скор ветр	Фон		Фон до исключения		Тип точки
								доли ПДК	мг/куб.м	доли ПДК	мг/куб.м	
4	-24,40	-71,01	2,00	7,50Е-04	2,249Е-04	26	0,70	-	-	-	-	2
Площадка			Цех		Источник		Вклад (д. ПДК)		Вклад (мг/куб.м)		Вклад %	
1			1		6501		7,50Е-04		2,249Е-04		100,0	
3	64,81	-71,30	2,00	6,60Е-04	1,980Е-04	322	0,70	-	-	-	-	2
Площадка			Цех		Источник		Вклад (д. ПДК)		Вклад (мг/куб.м)		Вклад %	
1			1		6501		6,60Е-04		1,980Е-04		100,0	
1	-32,80	100,70	2,00	5,26Е-04	1,577Е-04	157	0,70	-	-	-	-	2
Площадка			Цех		Источник		Вклад (д. ПДК)		Вклад (мг/куб.м)		Вклад %	
1			1		6501		5,26Е-04		1,577Е-04		100,0	

Изм. № подл.	2024/0884	Подпись и дата	Колесников 12.2024	Взам. инв. №

Изм.	Кол.уч.	Лист	№док.	Подп.	Дата

2	56,40	99,46	2,00	5,23E-04	1,568E-04	205	0,70	-	-	-	-	2
Площадка		Цех		Источник		Вклад (д. ПДК)		Вклад (мг/куб.м)		Вклад %		
1		1		6501		5,23E-04		1,568E-04		100,0		

Вещество: 6035
Сероводород, формальдегид

№	Коорд Х(м)	Коорд У(м)	Высота (м)	Концентр (д. ПДК)	Концентр. (мг/куб.м)	Напр ветр	Скор ветр	Фон		Фон до исключения		Тип точки
								доли пдк	мг/куб.м	доли пдк	мг/куб.м	
3	64,81	-71,30	2,00	0,04	-	334	1,20	-	-	-	-	2
Площадка		Цех		Источник	Вклад (д. ПДК)		Вклад (мг/куб.м)		Вклад %			
1			1	5501	0,03		0,000		72,0			
1			1	6505	9,93E-03		0,000		28,0			
2	56,40	99,46	2,00	0,03	-	197	1,20	-	-	-	-	2
Площадка		Цех		Источник	Вклад (д. ПДК)		Вклад (мг/куб.м)		Вклад %			
1			1	5501	0,02		0,000		56,7			
1			1	6505	0,02		0,000		43,3			
4	-24,40	-71,01	2,00	0,03	-	38	1,10	-	-	-	-	2
Площадка		Цех		Источник	Вклад (д. ПДК)		Вклад (мг/куб.м)		Вклад %			
1			1	5501	0,02		0,000		76,4			
1			1	6505	7,25E-03		0,000		23,6			
1	-32,80	100,70	2,00	0,03	-	147	1,30	-	-	-	-	2
Площадка		Цех		Источник	Вклад (д. ПДК)		Вклад (мг/куб.м)		Вклад %			
1			1	5501	0,02		0,000		63,0			
1			1	6505	0,01		0,000		37,0			

Вещество: 6043
Серы диоксид и сероводород

№	Коорд X(м)	Коорд Y(м)	Высота (м)	Концентр (д. ПДК)	Концентр. (мг/куб.м)	Напр ветр	Скор ветр	Фон		Фон до исключения		Тип точки
								доли ПДК	мг/куб.м	доли ПДК	мг/куб.м	
3	64,81	-71,30	2,00	0,05	-	331	1,00	-	-	-	-	2
Площадка		Цех	Источник	Вклад (д. ПДК)		Вклад (мг/куб.м)		Вклад %				
1		1	5501	0,02		0,000		49,4				
1		1	6502	0,01		0,000		30,9				
1		1	6505	8,97E-03		0,000		19,7				
2	56,40	99,46	2,00	0,04	-	200	1,00	-	-	-	-	2
Площадка		Цех	Источник	Вклад (д. ПДК)		Вклад (мг/куб.м)		Вклад %				
1		1	6505	0,02		0,000		36,2				
1		1	5501	0,02		0,000		35,3				
1		1	6502	0,01		0,000		28,6				
4	-24,40	-71,01	2,00	0,04	-	32	0,90	-	-	-	-	2
Площадка		Цех	Источник	Вклад (д. ПДК)		Вклад (мг/куб.м)		Вклад %				
1		1	5501	0,02		0,000		41,1				
1		1	6502	0,01		0,000		35,1				
1		1	6505	9,24E-03		0,000		23,8				
1	-32,80	100,70	2,00	0,04	-	150	1,00	-	-	-	-	2
Площадка		Цех	Источник	Вклад (д. ПДК)		Вклад (мг/куб.м)		Вклад %				

Инов. № подл.	2024/0884	Подпись и дата Колесников 12.2024	Взам. инв. №

Изм.	Кол.уч.	Лист	№док.	Подп.	Дата

1	1	5501	0,02	0,000	41,3
1	1	6502	0,01	0,000	33,4
1	1	6505	9,71E-03	0,000	25,2

Вещество: 6053
Фтористый водород и плохорастворимые соли фтора

№	Коорд X(м)	Коорд Y(м)	Высота (м)	Концентр (д. ПДК)	Концентр. (мг/куб.м)	Напр ветр	Скор ветр	Фон		Фон до исключения		Тип точки
								доли ПДК	мг/куб.м	доли ПДК	мг/куб.м	
4	-24,40	-71,01	2,00	0,03	-	26	0,70	-	-	-	-	2
Площадка		Цех	Источник		Вклад (д. ПДК)		Вклад (мг/куб.м)		Вклад %			
1		1	6501		0,03		0,000		100,0			
3	64,81	-71,30	2,00	0,02	-	322	0,70	-	-	-	-	2
Площадка		Цех	Источник		Вклад (д. ПДК)		Вклад (мг/куб.м)		Вклад %			
1		1	6501		0,02		0,000		100,0			
1	-32,80	100,70	2,00	0,02	-	157	0,70	-	-	-	-	2
Площадка		Цех	Источник		Вклад (д. ПДК)		Вклад (мг/куб.м)		Вклад %			
1		1	6501		0,02		0,000		100,0			
2	56,40	99,46	2,00	0,02	-	205	0,70	-	-	-	-	2
Площадка		Цех	Источник		Вклад (д. ПДК)		Вклад (мг/куб.м)		Вклад %			
1		1	6501		0,02		0,000		100,0			

Вещество: 6204
Азота диоксид, серы диоксид

№	Коорд X(м)	Коорд Y(м)	Высота (м)	Концентр (д. ПДК)	Концентр. (мг/куб.м)	Напр ветр	Скор ветр	Фон		Фон до исключения		Тип точки
								доли ПДК	мг/куб.м	доли ПДК	мг/куб.м	
3	64,81	-71,30	2,00	0,63	-	328	1,00	0,08	-	0,08	-	2
Площадка		Цех	Источник		Вклад (д. ПДК)		Вклад (мг/куб.м)		Вклад %			
1		1	5501		0,27		0,000		43,2			
1		1	6502		0,19		0,000		30,5			
1		1	6501		0,08		0,000		12,8			
4	-24,40	-71,01	2,00	0,56	-	30	0,70	0,08	-	0,08	-	2
Площадка		Цех	Источник		Вклад (д. ПДК)		Вклад (мг/куб.м)		Вклад %			
1		1	6502		0,21		0,000		37,2			
1		1	5501		0,16		0,000		28,8			
1		1	6501		0,11		0,000		18,9			
1	-32,80	100,70	2,00	0,53	-	154	1,00	0,08	-	0,08	-	2
Площадка		Цех	Источник		Вклад (д. ПДК)		Вклад (мг/куб.м)		Вклад %			
1		1	5501		0,19		0,000		36,1			
1		1	6502		0,18		0,000		34,3			
1		1	6501		0,07		0,000		13,6			
2	56,40	99,46	2,00	0,51	-	200	0,90	0,08	-	0,08	-	2
Площадка		Цех	Источник		Вклад (д. ПДК)		Вклад (мг/куб.м)		Вклад %			
1		1	5501		0,19		0,000		36,7			
1		1	6502		0,17		0,000		33,1			
1		1	6501		0,07		0,000		13,7			

Изм. № подл.	Подпись и дата	Взам. инв. №
2024/0884	Колесников 12.2024	

Изм.	Кол.уч.	Лист	№ док.	Подп.	Дата

Вещество: 6205
Серы диоксид и фтористый водород

№	Коорд Х(м)	Коорд У(м)	Высота (м)	Концентр (д. ПДК)	Концентр. (мг/куб.м)	Напр ветр а	Скор ветр а	Фон		Фон до исключения		Тип точки
								доли ПДК	мг/куб.м	доли ПДК	мг/куб.м	
3	64,81	-71,30	2,00	0,03	-	326	0,90	-	-	-	-	13
Площадка		Цех	Источник		Вклад (д. ПДК)		Вклад (мг/куб.м)		Вклад %			
	1		1	6501	0,01		0,000		36,5			
	1		1	5501	0,01		0,000		34,8			
	1		1	6502	8,86E-03		0,000		28,6			
4	-24,40	-71,01	2,00	0,03	-	29	0,70	-	-	-	-	2
Площадка		Цех	Источник		Вклад (д. ПДК)		Вклад (мг/куб.м)		Вклад %			
	1		1	6501	0,01		0,000		46,0			
	1		1	6502	9,27E-03		0,000		31,3			
	1		1	5501	6,74E-03		0,000		22,7			
1	-32,80	100,70	2,00	0,03	-	155	0,90	-	-	-	-	2
Площадка		Цех	Источник		Вклад (д. ПДК)		Вклад (мг/куб.м)		Вклад %			
	1		1	6501	9,46E-03		0,000		37,2			
	1		1	6502	8,26E-03		0,000		32,4			
	1		1	5501	7,73E-03		0,000		30,4			
2	56,40	99,46	2,00	0,02	-	202	0,90	-	-	-	-	2
Площадка		Цех	Источник		Вклад (д. ПДК)		Вклад (мг/куб.м)		Вклад %			
	1		1	6501	9,32E-03		0,000		37,6			
	1		1	6502	7,80E-03		0,000		31,5			
	1		1	5501	7,66E-03		0,000		30,9			

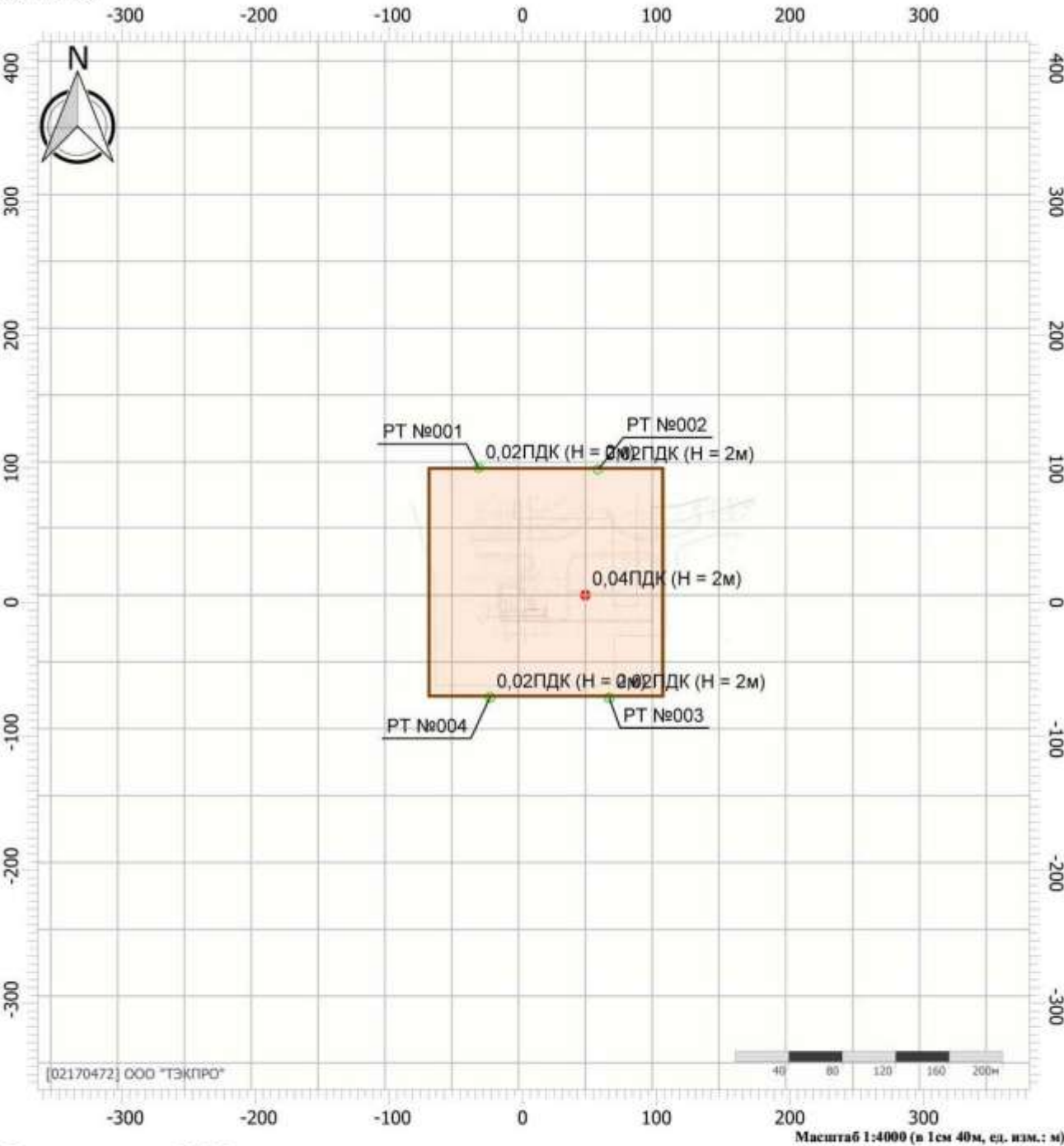
Изм. № подл.	Подпись и дата	Взам. инв. №
2024/0884	Колесников 12.2024	

Изм.	Кол.уч.	Лист	Нодок.	Подп.	Дата

SUP-WLL-K084-005-PD-06-OOS.TЧ

Расчет рассеивания СМР

Вариант расчета: Трубопровод (100843) - Расчет рассеивания по МРР-2017 [21.03.2025 10:13 - 21.03.2025 10:14] , ЗИМА
Тип расчета: Расчеты по веществам
Код расчета: 0143 (Марганец и его соединения (в пересчете на марганец (IV) оксид))
Параметр: Концентрация вредного вещества (в долях ПДК)
Высота 2м



Цветовая схема (ПДК)

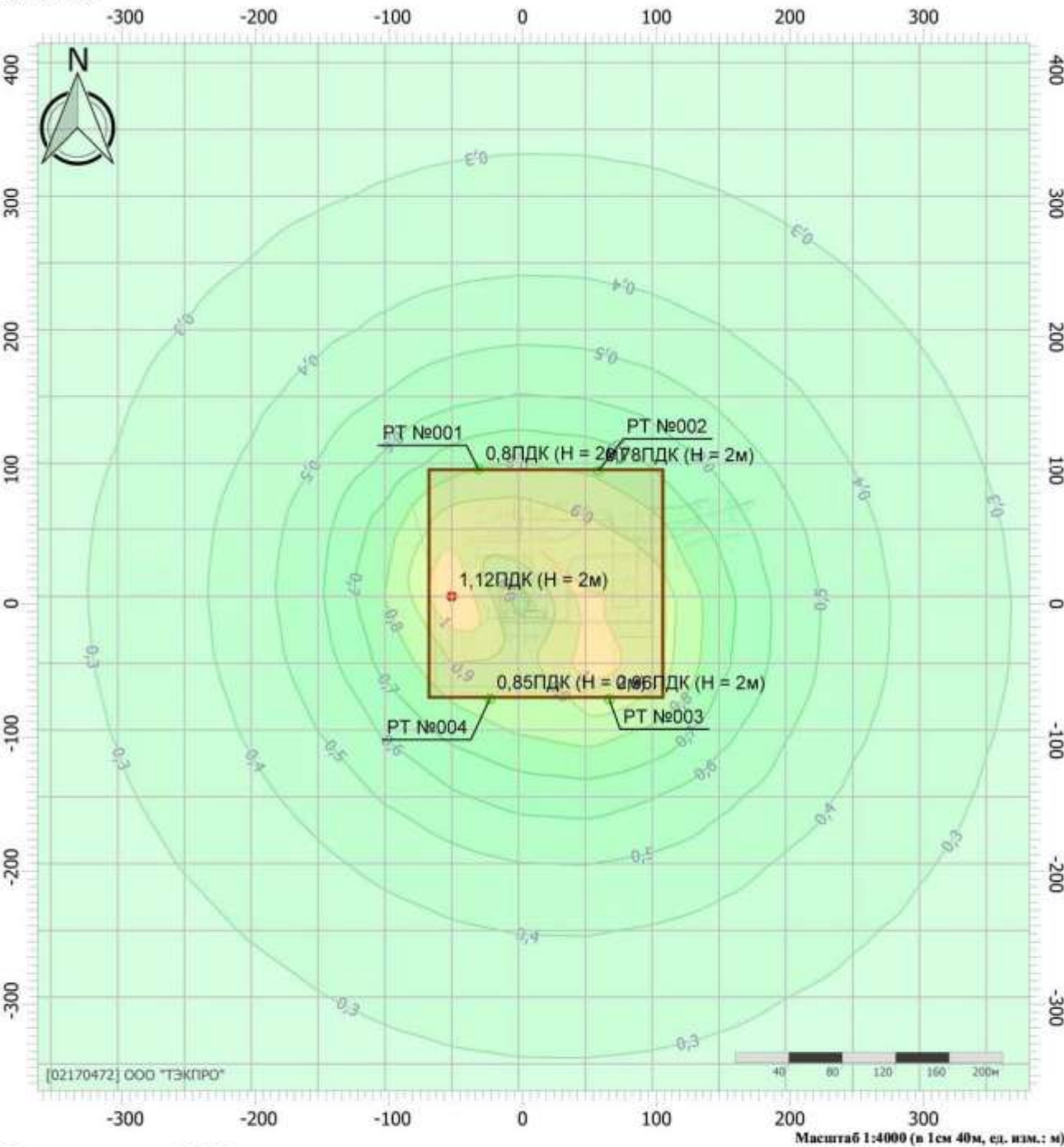
0 и ниже	(0,05 - 0,1]	(0,1 - 0,2]	(0,2 - 0,3]	(0,3 - 0,4]
(0,4 - 0,5]	(0,5 - 0,6]	(0,6 - 0,7]	(0,7 - 0,8]	(0,8 - 0,9]
(0,9 - 1]	(1 - 1,5]	(1,5 - 2]	(2 - 3]	(3 - 4]
(4 - 5]	(5 - 7,5]	(7,5 - 10]	(10 - 25]	(25 - 50]
(50 - 100]	(100 - 250]	(250 - 500]	(500 - 1000]	(1000 - 5000]
(5000 - 10000]	(10000 - 100000]	выше 100000		

Изм. № подл.	Подпись и дата	Взам. инв. №
2024/0884	Колесников 12.2024	

Изм.	Кол.уч.	Лист	№док.	Подп.	Дата

Расчет рассеивания СМР

Вариант расчета: Трубопровод (100843) - Расчет рассеивания по МРР-2017 [21.03.2025 10:13 - 21.03.2025 10:14] , ЗИМА
Тип расчета: Расчеты по веществам
Код расчета: 0301 (Азота диоксид (Двуокись азота; пероксид азота))
Параметр: Концентрация вредного вещества (в долях ПДК)
Высота 2м



Цветовая схема (ПДК)

0 и ниже	(0,05 - 0,1]	(0,1 - 0,2]	(0,2 - 0,3]	(0,3 - 0,4]
(0,4 - 0,5]	(0,5 - 0,6]	(0,6 - 0,7]	(0,7 - 0,8]	(0,8 - 0,9]
(0,9 - 1]	(1 - 1,5]	(1,5 - 2]	(2 - 3]	(3 - 4]
(4 - 5]	(5 - 7,5]	(7,5 - 10]	(10 - 25]	(25 - 50]
(50 - 100]	(100 - 250]	(250 - 500]	(500 - 1000]	(1000 - 5000]
(5000 - 10000]	(10000 - 100000]	выше 100000		

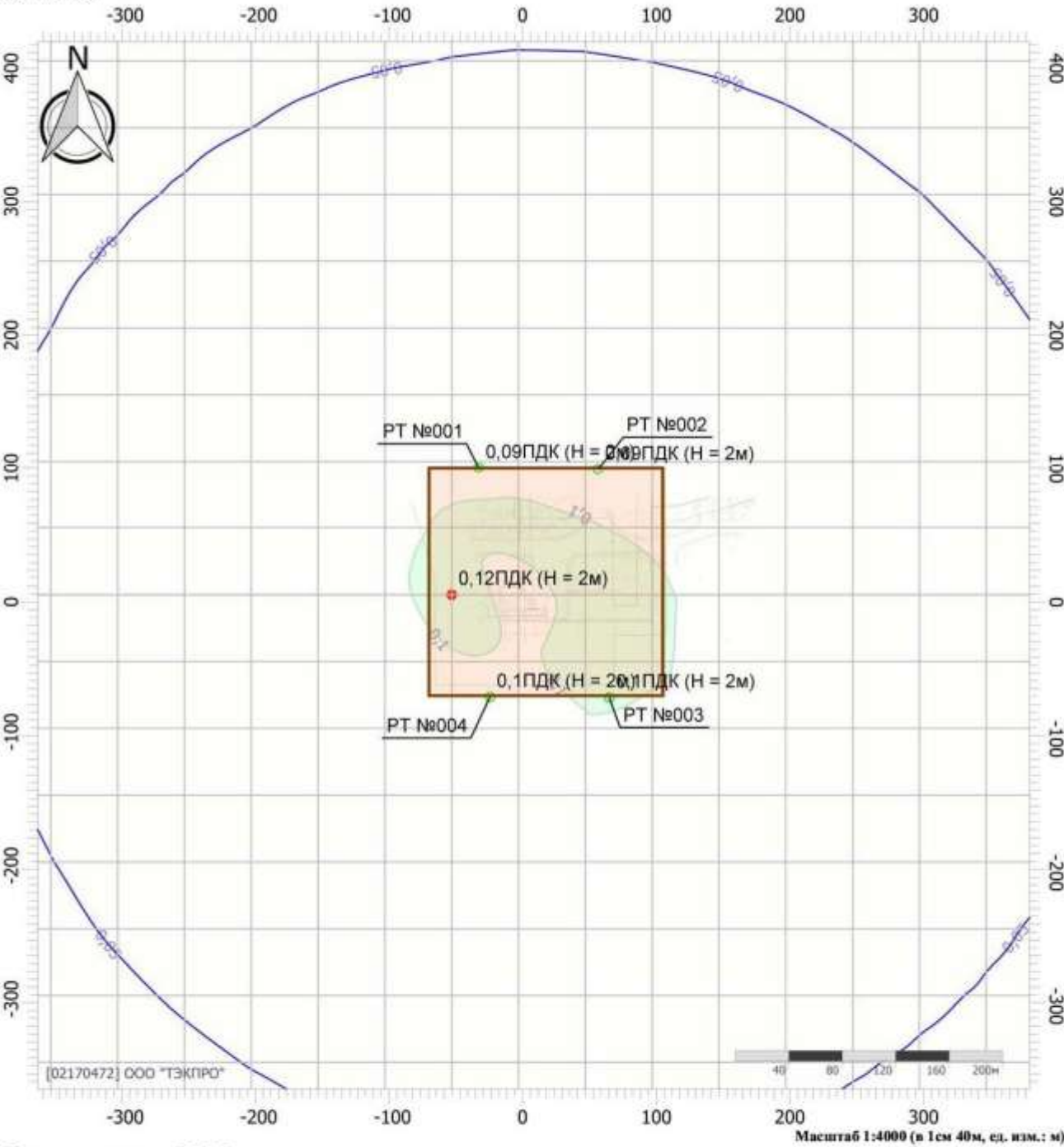
Изм. № подл.	Подпись и дата	Взам. инв. №
2024/0884	Колесников 12.2024	

Изм.	Кол.уч.	Лист	№ док.	Подп.	Дата

SUP-WLL-K084-005-PD-06-OOS.TЧ

Расчет рассеивания СМР

Вариант расчета: Трубопровод (100843) - Расчет рассеивания по МРР-2017 [21.03.2025 10:13 - 21.03.2025 10:14] , ЗИМА
Тип расчета: Расчеты по веществам
Код расчета: 0304 (Азот (II) оксид (Азот монооксид))
Параметр: Концентрация вредного вещества (в долях ПДК)
Высота 2м



Цветовая схема (ПДК)

<div></div> 0 и ниже	<div></div> (0,05 - 0,1]	<div></div> (0,1 - 0,2]	<div></div> (0,2 - 0,3]	<div></div> (0,3 - 0,4]
<div></div> (0,4 - 0,5]	<div></div> (0,5 - 0,6]	<div></div> (0,6 - 0,7]	<div></div> (0,7 - 0,8]	<div></div> (0,8 - 0,9]
<div></div> (0,9 - 1]	<div></div> (1 - 1,5]	<div></div> (1,5 - 2]	<div></div> (2 - 3]	<div></div> (3 - 4]
<div></div> (4 - 5]	<div></div> (5 - 7,5]	<div></div> (7,5 - 10]	<div></div> (10 - 25]	<div></div> (25 - 50]
<div></div> (50 - 100]	<div></div> (100 - 250]	<div></div> (250 - 500]	<div></div> (500 - 1000]	<div></div> (1000 - 5000]
<div></div> (5000 - 10000]	<div></div> (10000 - 100000]	<div></div> выше 100000		

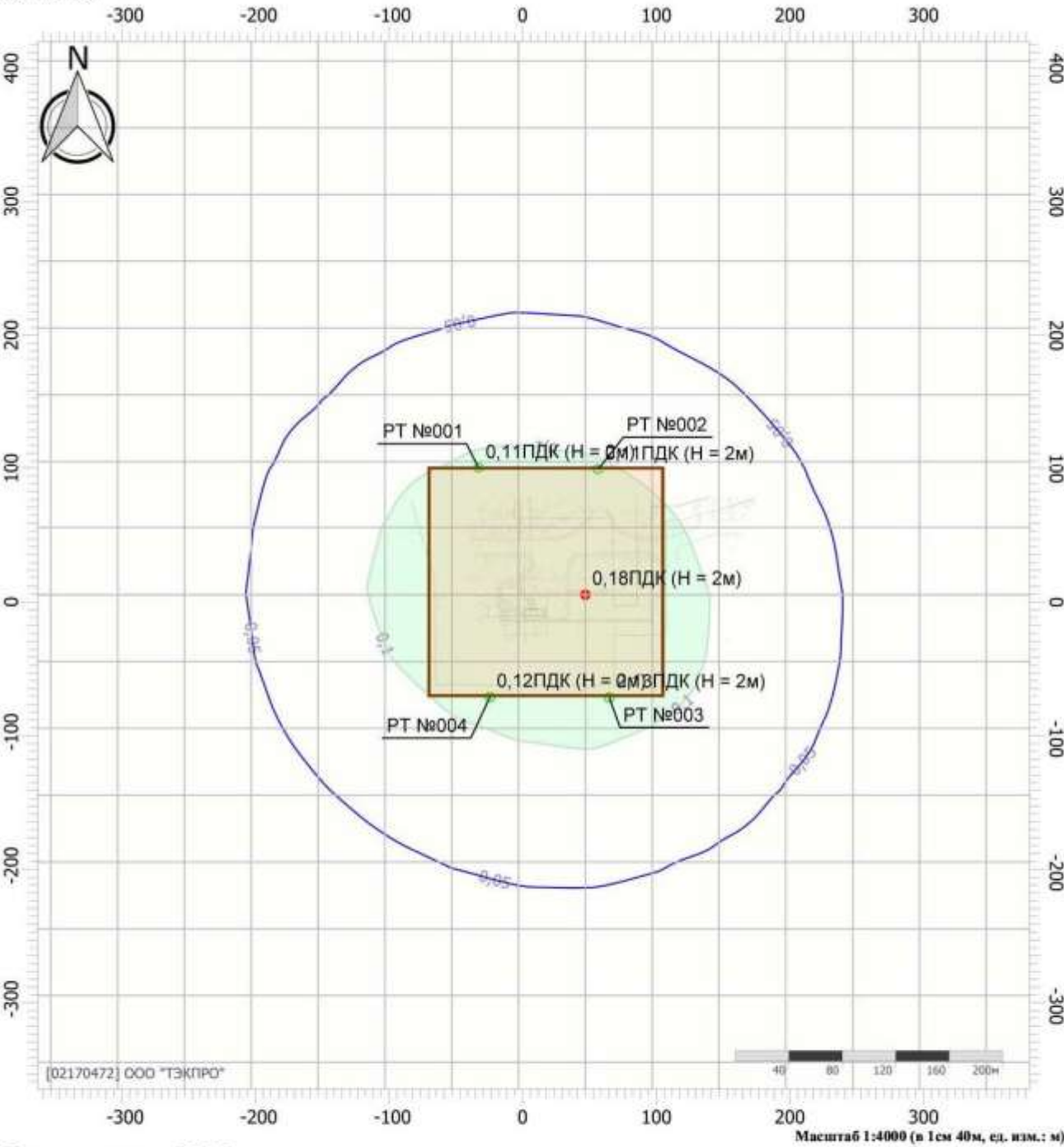
Изм. № подл.	Подпись и дата	Взам. инв. №
2024/0884	Колесников 12.2024	

Изм.	Кол.уч.	Лист	№ док.	Подп.	Дата

SUP-WLL-K084-005-PD-06-OOS.TЧ

Расчет рассеивания СМР

Вариант расчета: Трубопровод (100843) - Расчет рассеивания по МРР-2017 [21.03.2025 10:13 - 21.03.2025 10:14] , ЗИМА
Тип расчета: Расчеты по веществам
Код расчета: 0328 (Углерод (Пигмент черный))
Параметр: Концентрация вредного вещества (в долях ПДК)
Высота 2м



Цветовая схема (ПДК)

0 и ниже	(0,05 - 0,1]	(0,1 - 0,2]	(0,2 - 0,3]	(0,3 - 0,4]
(0,4 - 0,5]	(0,5 - 0,6]	(0,6 - 0,7]	(0,7 - 0,8]	(0,8 - 0,9]
(0,9 - 1]	(1 - 1,5]	(1,5 - 2]	(2 - 3]	(3 - 4]
(4 - 5]	(5 - 7,5]	(7,5 - 10]	(10 - 25]	(25 - 50]
(50 - 100]	(100 - 250]	(250 - 500]	(500 - 1000]	(1000 - 5000]
(5000 - 10000]	(10000 - 100000]	выше 100000		

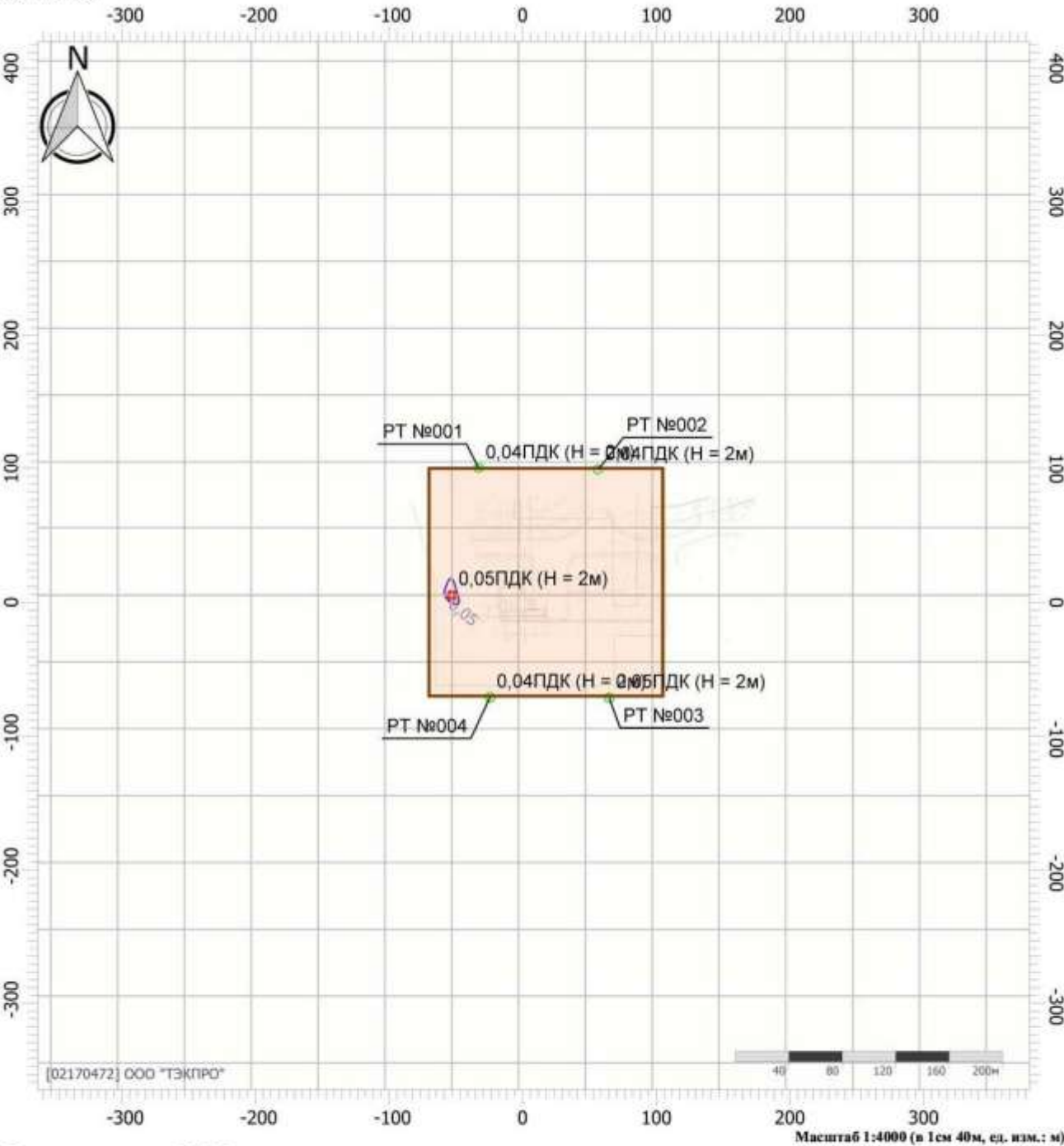
Изм.	Кол.уч.	Лист	№ док.	Подп.	Дата
2024/0884					

Изм.	Кол.уч.	Лист	№ док.	Подп.	Дата

SUP-WLL-K084-005-PD-06-OOS.TЧ

Расчет рассеивания СМР

Вариант расчета: Трубопровод (100843) - Расчет рассеивания по МРР-2017 [21.03.2025 10:13 - 21.03.2025 10:14] , ЗИМА
Тип расчета: Расчеты по веществам
Код расчета: 0330 (Сера диоксид)
Параметр: Концентрация вредного вещества (в долях ПДК)
Высота 2м



Цветовая схема (ПДК)

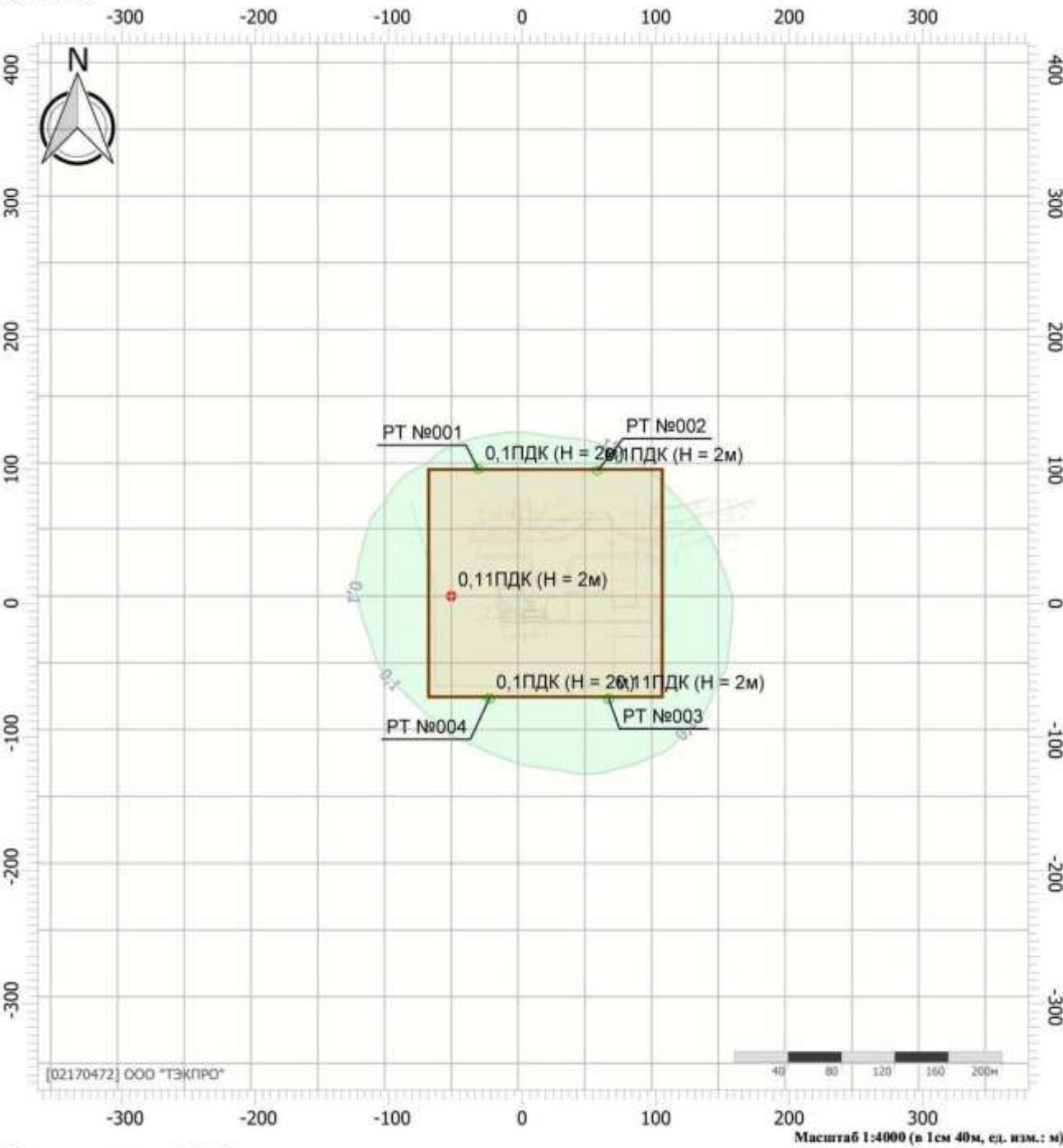
<div></div> 0 и ниже	<div></div> (0,05 - 0,1]	<div></div> (0,1 - 0,2]	<div></div> (0,2 - 0,3]	<div></div> (0,3 - 0,4]
<div></div> (0,4 - 0,5]	<div></div> (0,5 - 0,6]	<div></div> (0,6 - 0,7]	<div></div> (0,7 - 0,8]	<div></div> (0,8 - 0,9]
<div></div> (0,9 - 1]	<div></div> (1 - 1,5]	<div></div> (1,5 - 2]	<div></div> (2 - 3]	<div></div> (3 - 4]
<div></div> (4 - 5]	<div></div> (5 - 7,5]	<div></div> (7,5 - 10]	<div></div> (10 - 25]	<div></div> (25 - 50]
<div></div> (50 - 100]	<div></div> (100 - 250]	<div></div> (250 - 500]	<div></div> (500 - 1000]	<div></div> (1000 - 5000]
<div></div> (5000 - 10000]	<div></div> (10000 - 100000]	<div></div> выше 100000		

Изм. № подл.	Подпись и дата	Взам. инв. №
2024/0884	Колесников 12.2024	

Изм.	Кол.уч.	Лист	№док.	Подп.	Дата

Расчет рассеивания СМР

Вариант расчета: Трубопровод (100843) - Расчет рассеивания по МРР-2017 [21.03.2025 10:13 - 21.03.2025 10:14] , ЗИМА
Тип расчета: Расчеты по веществам
Код расчета: 0337 (Углерода оксид (Углерод окись; углерод моноокись; угарный газ))
Параметр: Концентрация вредного вещества (в долях ПДК)
Высота 2м



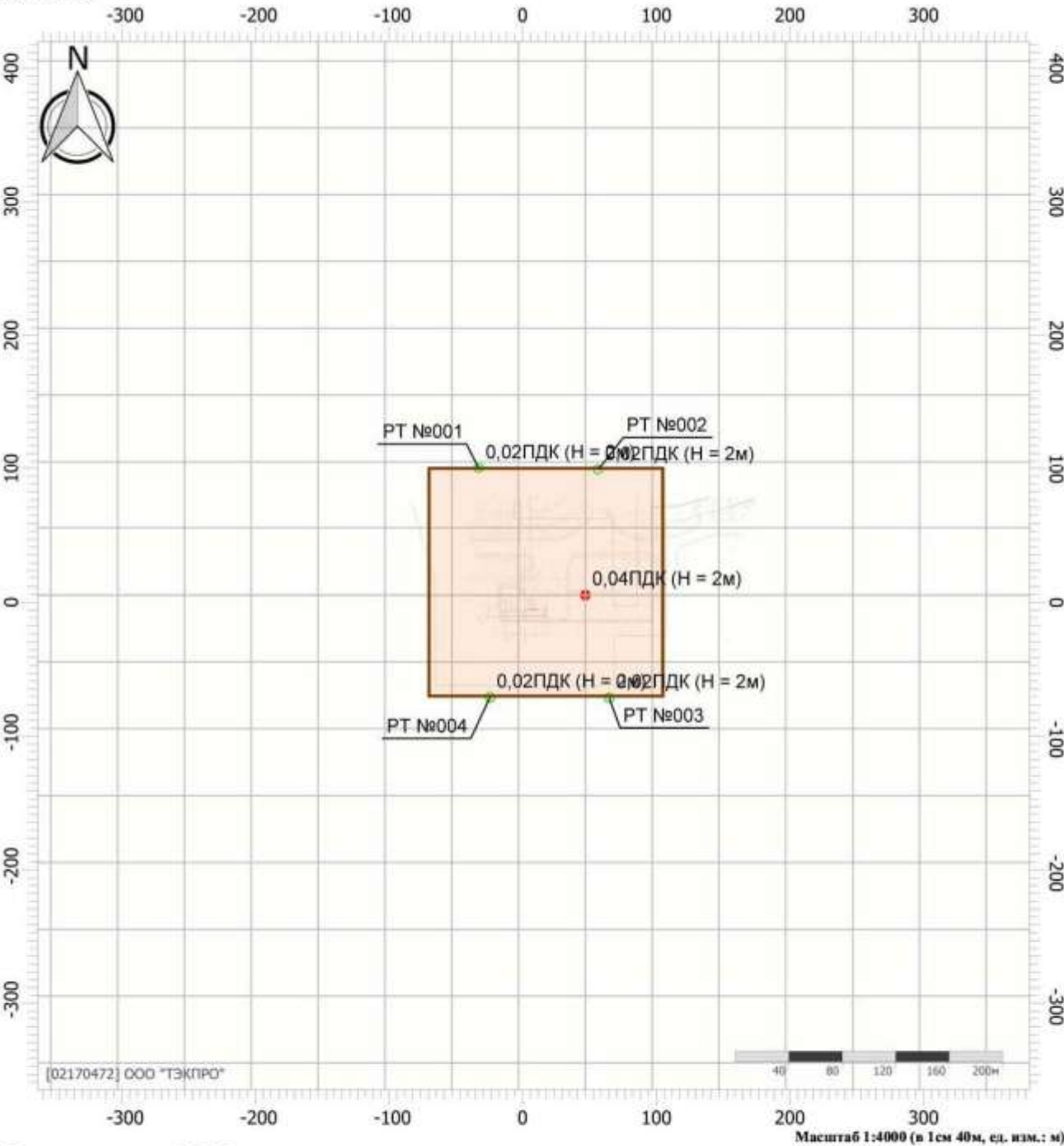
Цветовая схема (ПДК)

<div></div> 0 и ниже	<div></div> (0,05 - 0,1]	<div></div> (0,1 - 0,2]	<div></div> (0,2 - 0,3]	<div></div> (0,3 - 0,4]
<div></div> (0,4 - 0,5]	<div></div> (0,5 - 0,6]	<div></div> (0,6 - 0,7]	<div></div> (0,7 - 0,8]	<div></div> (0,8 - 0,9]
<div></div> (0,9 - 1]	<div></div> (1 - 1,5]	<div></div> (1,5 - 2]	<div></div> (2 - 3]	<div></div> (3 - 4]
<div></div> (4 - 5]	<div></div> (5 - 7,5]	<div></div> (7,5 - 10]	<div></div> (10 - 25]	<div></div> (25 - 50]
<div></div> (50 - 100]	<div></div> (100 - 250]	<div></div> (250 - 500]	<div></div> (500 - 1000]	<div></div> (1000 - 5000]
<div></div> (5000 - 10000]	<div></div> (10000 - 100000]	<div></div> выше 100000		

Изм.	Кол.уч.	Лист	№док.	Подп.	Дата
Ивн. № подл.	2024/0884				
Подпись и дата	Колесников 12.2024				
Взам. инв. №					

Расчет рассеивания СМР

Вариант расчета: Трубопровод (100843) - Расчет рассеивания по МРР-2017 [21.03.2025 10:13 - 21.03.2025 10:14] , ЗИМА
Тип расчета: Расчеты по веществам
Код расчета: 0342 (Фториды газообразные)
Параметр: Концентрация вредного вещества (в долях ПДК)
Высота 2м



Цветовая схема (ПДК)

<div></div> 0 и ниже	<div></div> (0,05 - 0,1]	<div></div> (0,1 - 0,2]	<div></div> (0,2 - 0,3]	<div></div> (0,3 - 0,4]
<div></div> (0,4 - 0,5]	<div></div> (0,5 - 0,6]	<div></div> (0,6 - 0,7]	<div></div> (0,7 - 0,8]	<div></div> (0,8 - 0,9]
<div></div> (0,9 - 1]	<div></div> (1 - 1,5]	<div></div> (1,5 - 2]	<div></div> (2 - 3]	<div></div> (3 - 4]
<div></div> (4 - 5]	<div></div> (5 - 7,5]	<div></div> (7,5 - 10]	<div></div> (10 - 25]	<div></div> (25 - 50]
<div></div> (50 - 100]	<div></div> (100 - 250]	<div></div> (250 - 500]	<div></div> (500 - 1000]	<div></div> (1000 - 5000]
<div></div> (5000 - 10000]	<div></div> (10000 - 100000]	<div></div> выше 100000		

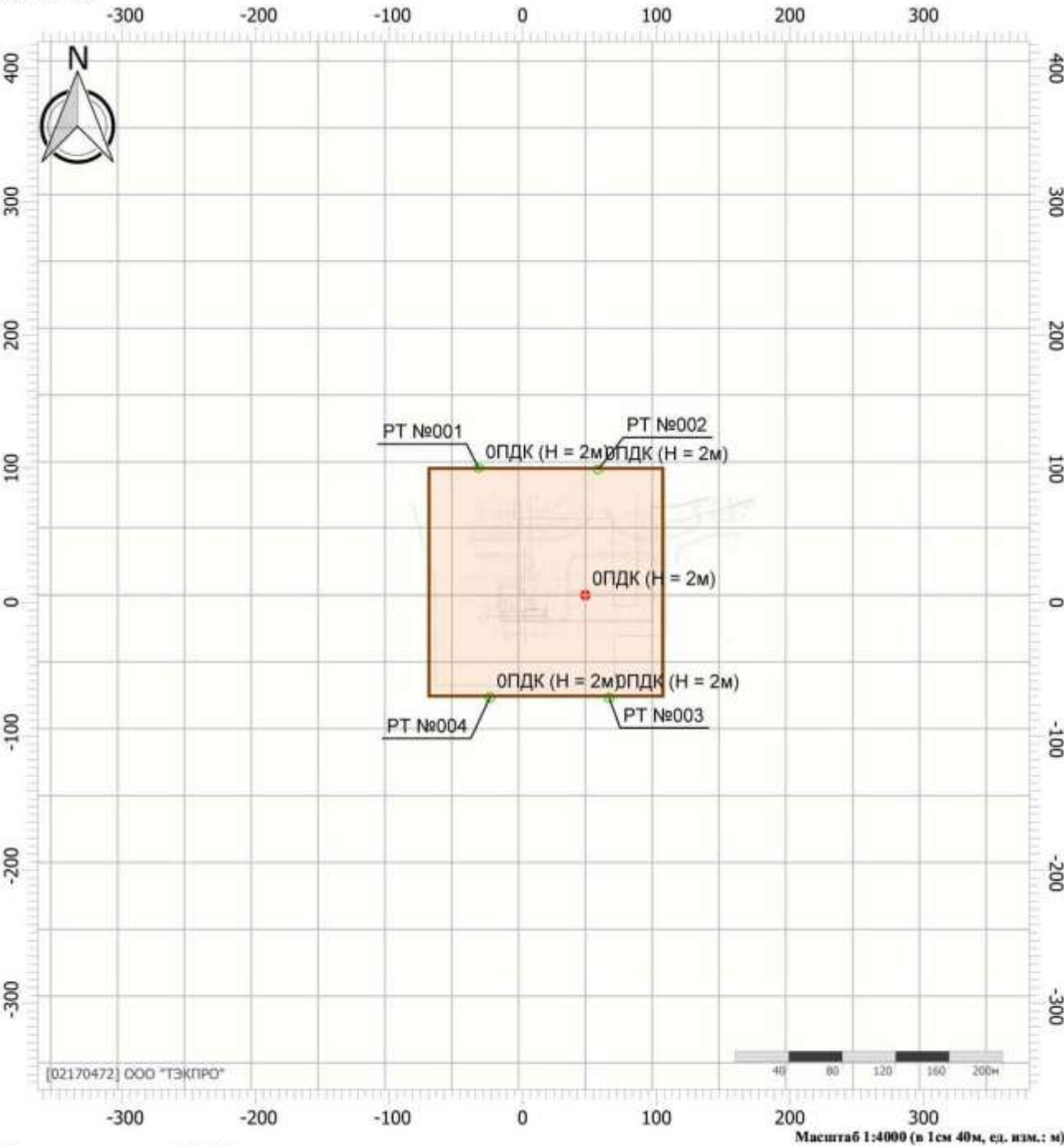
Изм. № подл.	Подпись и дата	Взам. инв. №
2024/0884	Колесников 12.2024	

Изм.	Кол.уч.	Лист	№ док.	Подп.	Дата

SUP-WLL-K084-005-PD-06-OOS.TЧ

Расчет рассеивания СМР

Вариант расчета: Трубопровод (100843) - Расчет рассеивания по МРР-2017 [21.03.2025 10:13 - 21.03.2025 10:14] , ЗИМА
Тип расчета: Расчеты по веществам
Код расчета: 0344 (Фториды плохо растворимые)
Параметр: Концентрация вредного вещества (в долях ПДК)
Высота 2м



Цветовая схема (ПДК)

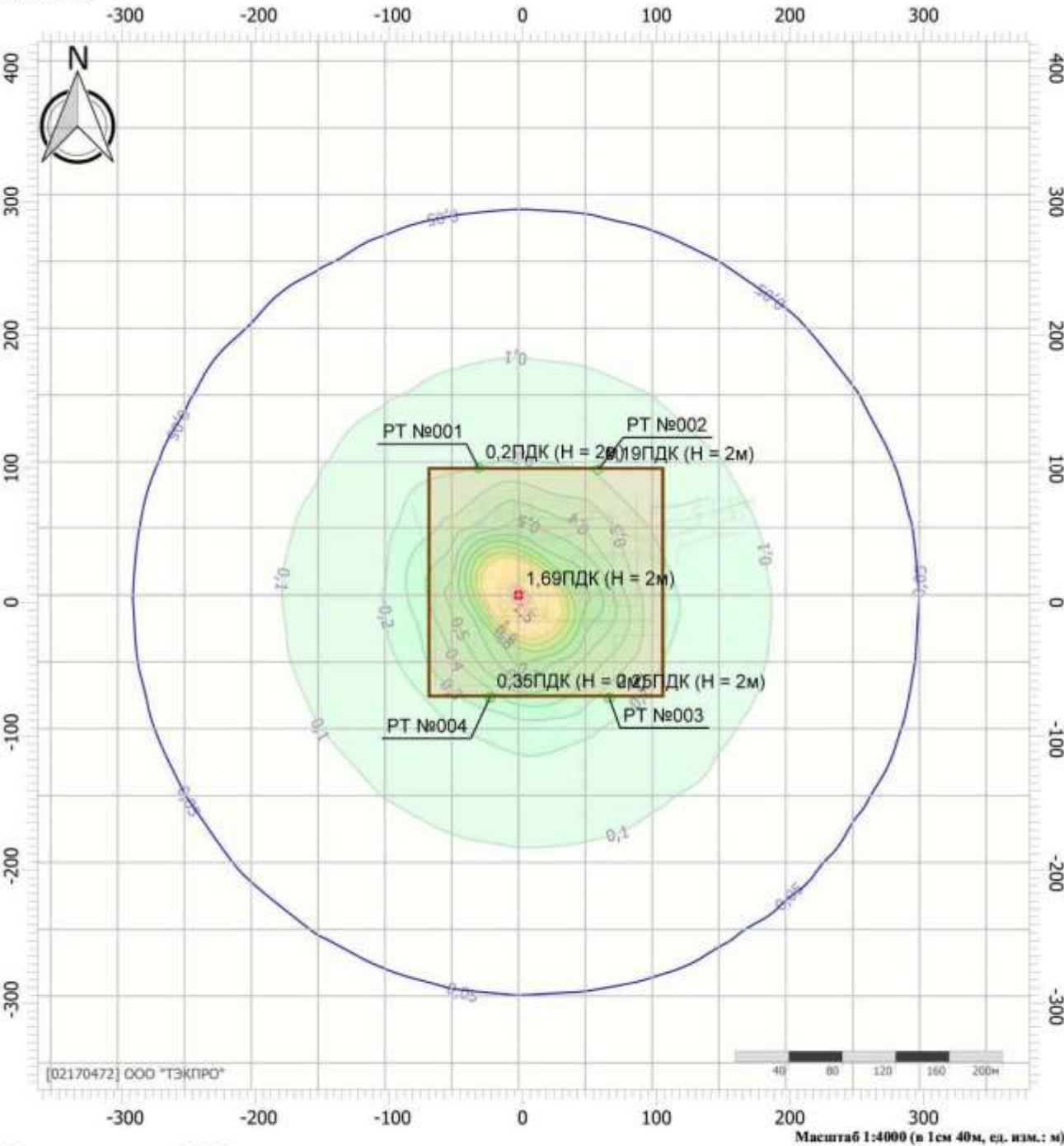
<div></div> 0 и ниже	<div></div> (0,05 - 0,1]	<div></div> (0,1 - 0,2]	<div></div> (0,2 - 0,3]	<div></div> (0,3 - 0,4]
<div></div> (0,4 - 0,5]	<div></div> (0,5 - 0,6]	<div></div> (0,6 - 0,7]	<div></div> (0,7 - 0,8]	<div></div> (0,8 - 0,9]
<div></div> (0,9 - 1]	<div></div> (1 - 1,5]	<div></div> (1,5 - 2]	<div></div> (2 - 3]	<div></div> (3 - 4]
<div></div> (4 - 5]	<div></div> (5 - 7,5]	<div></div> (7,5 - 10]	<div></div> (10 - 25]	<div></div> (25 - 50]
<div></div> (50 - 100]	<div></div> (100 - 250]	<div></div> (250 - 500]	<div></div> (500 - 1000]	<div></div> (1000 - 5000]
<div></div> (5000 - 10000]	<div></div> (10000 - 100000]	<div></div> выше 100000		

Изм. инв. №	
Подпись и дата	Колесников 12.2024
Изм. № подл.	2024/0884

Изм.	Кол.уч.	Лист	№док.	Подп.	Дата

Расчет рассеивания СМР

Вариант расчета: Трубопровод (100843) - Расчет рассеивания по МРР-2017 [21.03.2025 10:13 - 21.03.2025 10:14] , ЗИМА
Тип расчета: Расчеты по веществам
Код расчета: 0616 (Диметилбензол (смесь о-, м-, п- изомеров) (Метилтолуол))
Параметр: Концентрация вредного вещества (в долях ПДК)
Высота 2м



Цветовая схема (ПДК)

<div></div> 0 и ниже	<div></div> (0,05 - 0,1]	<div></div> (0,1 - 0,2]	<div></div> (0,2 - 0,3]	<div></div> (0,3 - 0,4]
<div></div> (0,4 - 0,5]	<div></div> (0,5 - 0,6]	<div></div> (0,6 - 0,7]	<div></div> (0,7 - 0,8]	<div></div> (0,8 - 0,9]
<div></div> (0,9 - 1]	<div></div> (1 - 1,5]	<div></div> (1,5 - 2]	<div></div> (2 - 3]	<div></div> (3 - 4]
<div></div> (4 - 5]	<div></div> (5 - 7,5]	<div></div> (7,5 - 10]	<div></div> (10 - 25]	<div></div> (25 - 50]
<div></div> (50 - 100]	<div></div> (100 - 250]	<div></div> (250 - 500]	<div></div> (500 - 1000]	<div></div> (1000 - 5000]
<div></div> (5000 - 10000]	<div></div> (10000 - 100000]	<div></div> выше 100000		

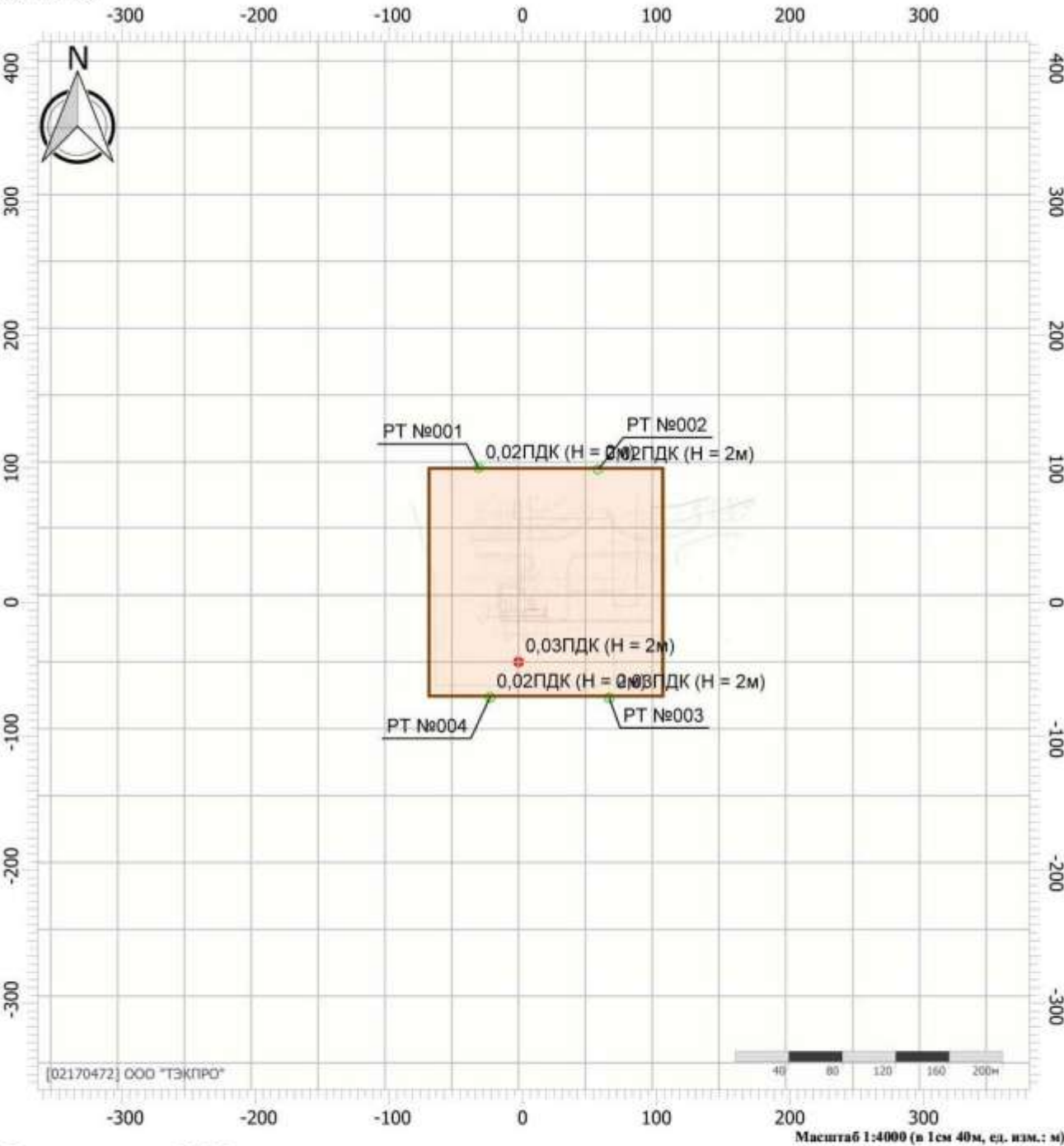
Изм. № подл.	Подпись и дата	Взам. инв. №
2024/0884	Колесников 12.2024	

Изм.	Кол.уч.	Лист	№док.	Подп.	Дата

SUP-WLL-K084-005-PD-06-OOS.TЧ

Расчет рассеивания СМР

Вариант расчета: Трубопровод (100843) - Расчет рассеивания по МРР-2017 [21.03.2025 10:13 - 21.03.2025 10:14] , ЗИМА
Тип расчета: Расчеты по веществам
Код расчета: 1325 (Формальдегид (Муравьиный альдегид, оксометан, метиленоксид))
Параметр: Концентрация вредного вещества (в долях ПДК)
Высота 2м



Цветовая схема (ПДК)

0 и ниже	(0,05 - 0,1]	(0,1 - 0,2]	(0,2 - 0,3]	(0,3 - 0,4]
(0,4 - 0,5]	(0,5 - 0,6]	(0,6 - 0,7]	(0,7 - 0,8]	(0,8 - 0,9]
(0,9 - 1]	(1 - 1,5]	(1,5 - 2]	(2 - 3]	(3 - 4]
(4 - 5]	(5 - 7,5]	(7,5 - 10]	(10 - 25]	(25 - 50]
(50 - 100]	(100 - 250]	(250 - 500]	(500 - 1000]	(1000 - 5000]
(5000 - 10000]	(10000 - 100000]	выше 100000		

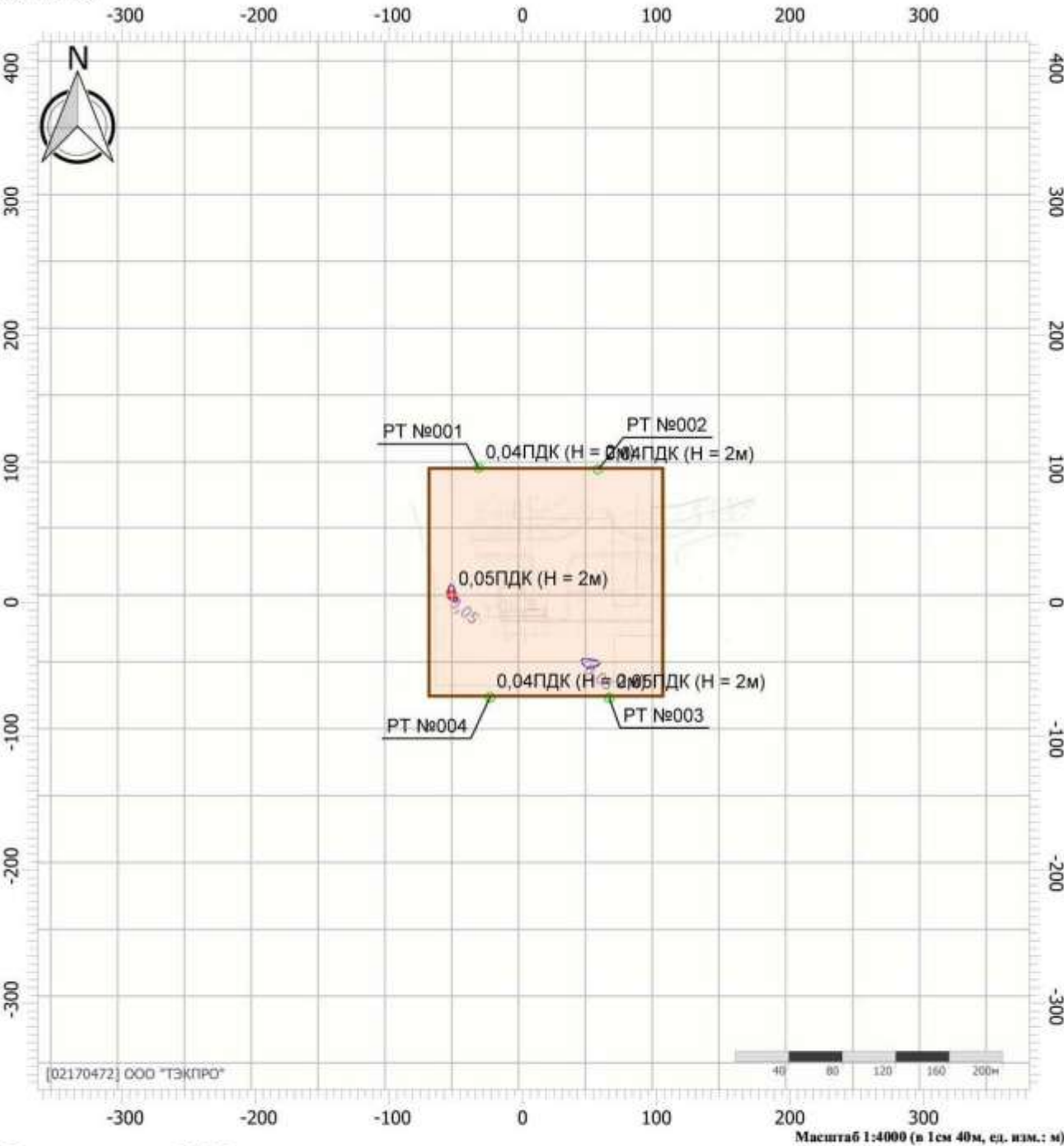
Изм. № подл.	Подпись и дата	Взам. инв. №
2024/0884	Колесников 12.2024	

Изм.	Кол.уч.	Лист	№ док.	Подп.	Дата

SUP-WLL-K084-005-PD-06-OOS.TЧ	Лист
	179

Расчет рассеивания СМР

Вариант расчета: Трубопровод (100843) - Расчет рассеивания по МРР-2017 [21.03.2025 10:13 - 21.03.2025 10:14] , ЗИМА
Тип расчета: Расчеты по веществам
Код расчета: 2732 (Керосин (Керосин прямой перегонки; керосин дезодорированный))
Параметр: Концентрация вредного вещества (в долях ПДК)
Высота 2м



Цветовая схема (ПДК)

	0 и ниже		(0,05 - 0,1]		(0,1 - 0,2]		(0,2 - 0,3]		(0,3 - 0,4]
	(0,4 - 0,5]		(0,5 - 0,6]		(0,6 - 0,7]		(0,7 - 0,8]		(0,8 - 0,9]
	(0,9 - 1]		(1 - 1,5]		(1,5 - 2]		(2 - 3]		(3 - 4]
	(4 - 5]		(5 - 7,5]		(7,5 - 10]		(10 - 25]		(25 - 50]
	(50 - 100]		(100 - 250]		(250 - 500]		(500 - 1000]		(1000 - 5000]
	(5000 - 10000]		(10000 - 100000]		выше 100000				

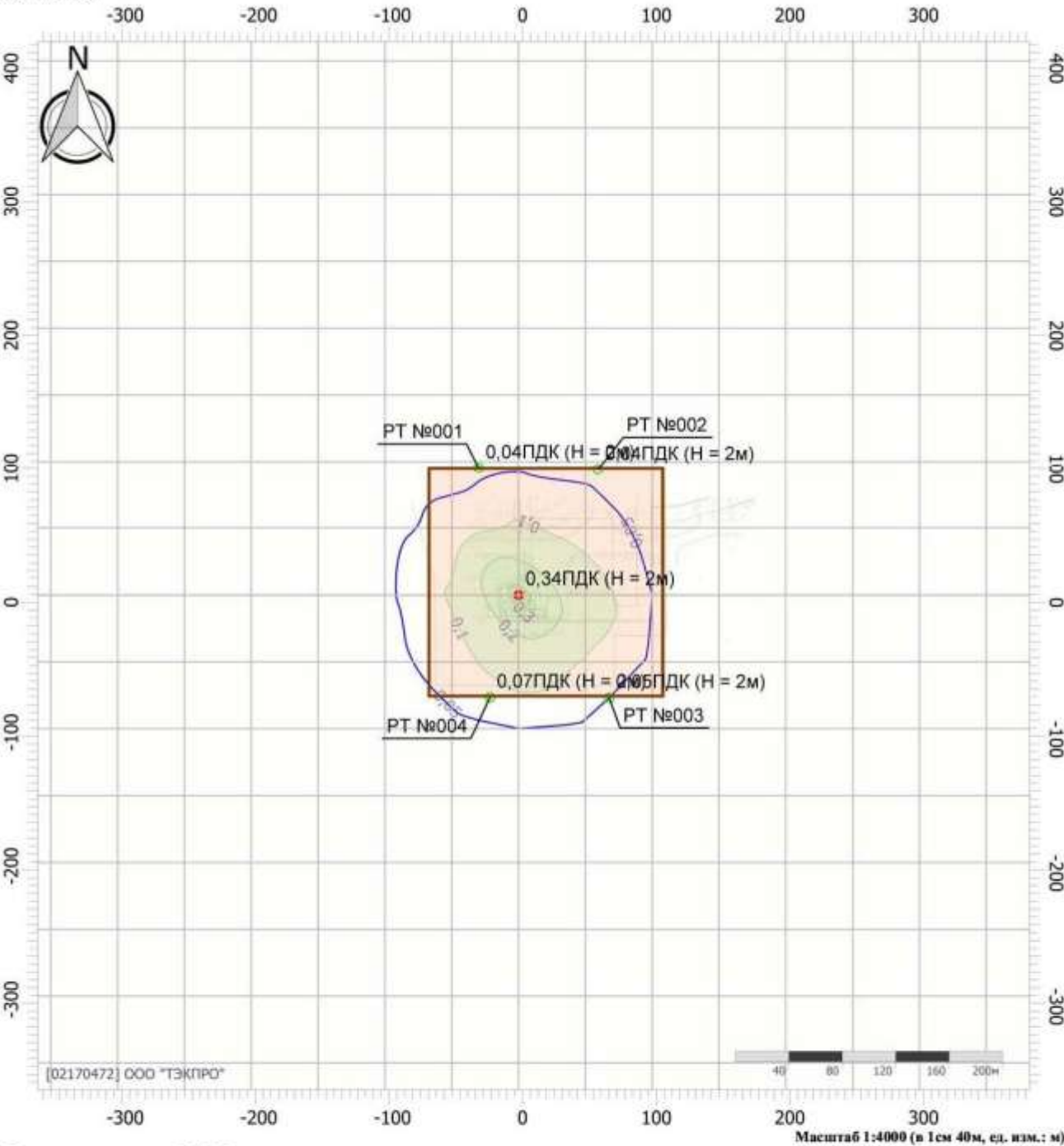
Изм. № подл.	Подпись и дата	Взам. инв. №
2024/0884	Колесников 12.2024	

Изм.	Кол.уч.	Лист	№док.	Подп.	Дата

SUP-WLL-K084-005-PD-06-OOS.TЧ

Расчет рассеивания СМР

Вариант расчета: Трубопровод (100843) - Расчет рассеивания по МРР-2017 [21.03.2025 10:13 - 21.03.2025 10:14] , ЗИМА
Тип расчета: Расчеты по веществам
Код расчета: 2752 (Уайт-спирит)
Параметр: Концентрация вредного вещества (в долях ПДК)
Высота 2м



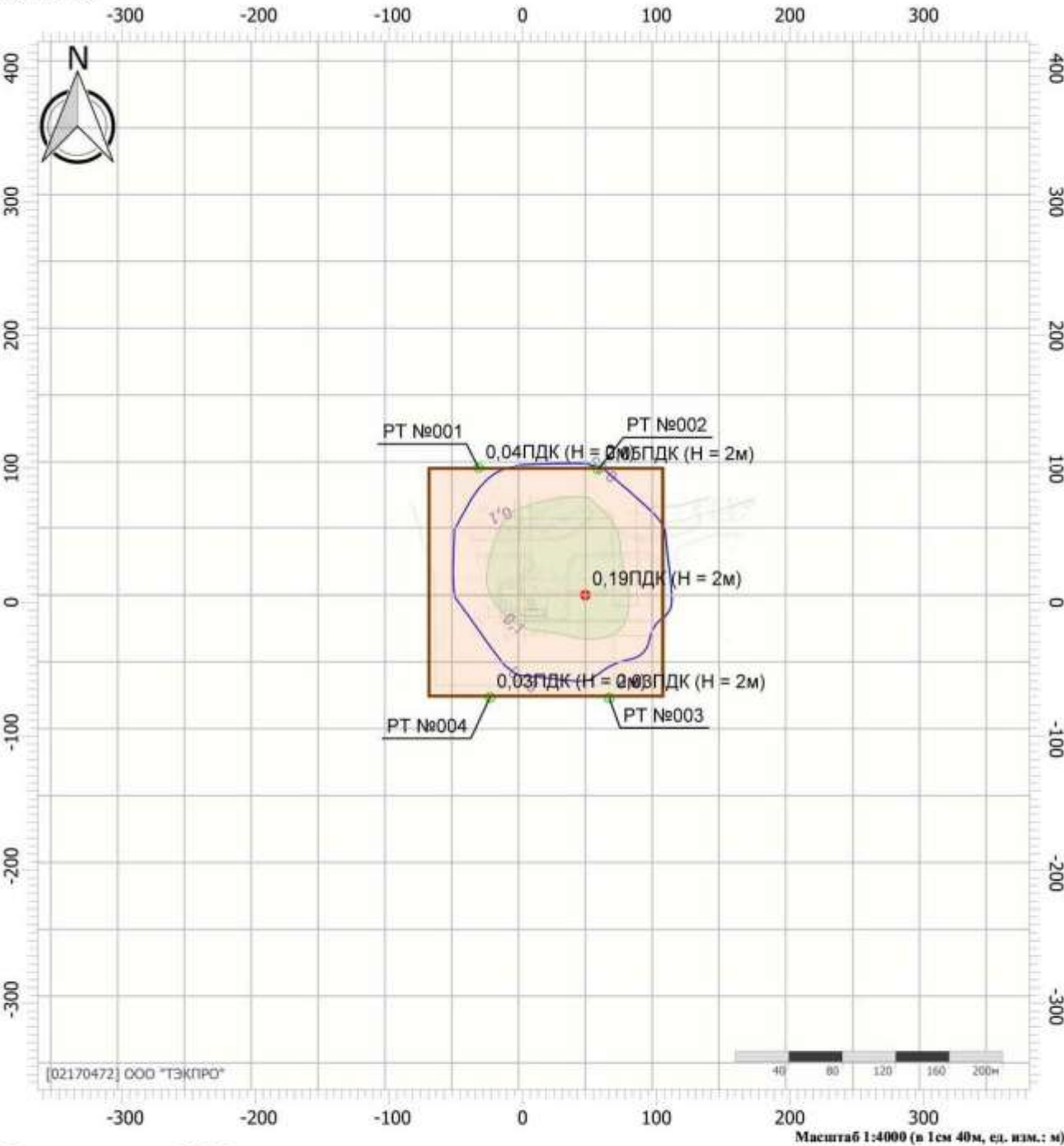
Цветовая схема (ПДК)

<div></div> 0 и ниже	<div></div> (0,05 - 0,1]	<div></div> (0,1 - 0,2]	<div></div> (0,2 - 0,3]	<div></div> (0,3 - 0,4]
<div></div> (0,4 - 0,5]	<div></div> (0,5 - 0,6]	<div></div> (0,6 - 0,7]	<div></div> (0,7 - 0,8]	<div></div> (0,8 - 0,9]
<div></div> (0,9 - 1]	<div></div> (1 - 1,5]	<div></div> (1,5 - 2]	<div></div> (2 - 3]	<div></div> (3 - 4]
<div></div> (4 - 5]	<div></div> (5 - 7,5]	<div></div> (7,5 - 10]	<div></div> (10 - 25]	<div></div> (25 - 50]
<div></div> (50 - 100]	<div></div> (100 - 250]	<div></div> (250 - 500]	<div></div> (500 - 1000]	<div></div> (1000 - 5000]
<div></div> (5000 - 10000]	<div></div> (10000 - 100000]	<div></div> выше 100000		

Изм.	Кол.уч.	Лист	№док.	Подп.	Дата
Изм.	Кол.уч.	Лист	№док.	Подп.	Дата

Расчет рассеивания СМР

Вариант расчета: Трубопровод (100843) - Расчет рассеивания по МРР-2017 [21.03.2025 10:13 - 21.03.2025 10:14] , ЗИМА
Тип расчета: Расчеты по веществам
Код расчета: 2754 (Алканы C12-C19 (в пересчете на С))
Параметр: Концентрация вредного вещества (в долях ПДК)
Высота 2м



Цветовая схема (ПДК)

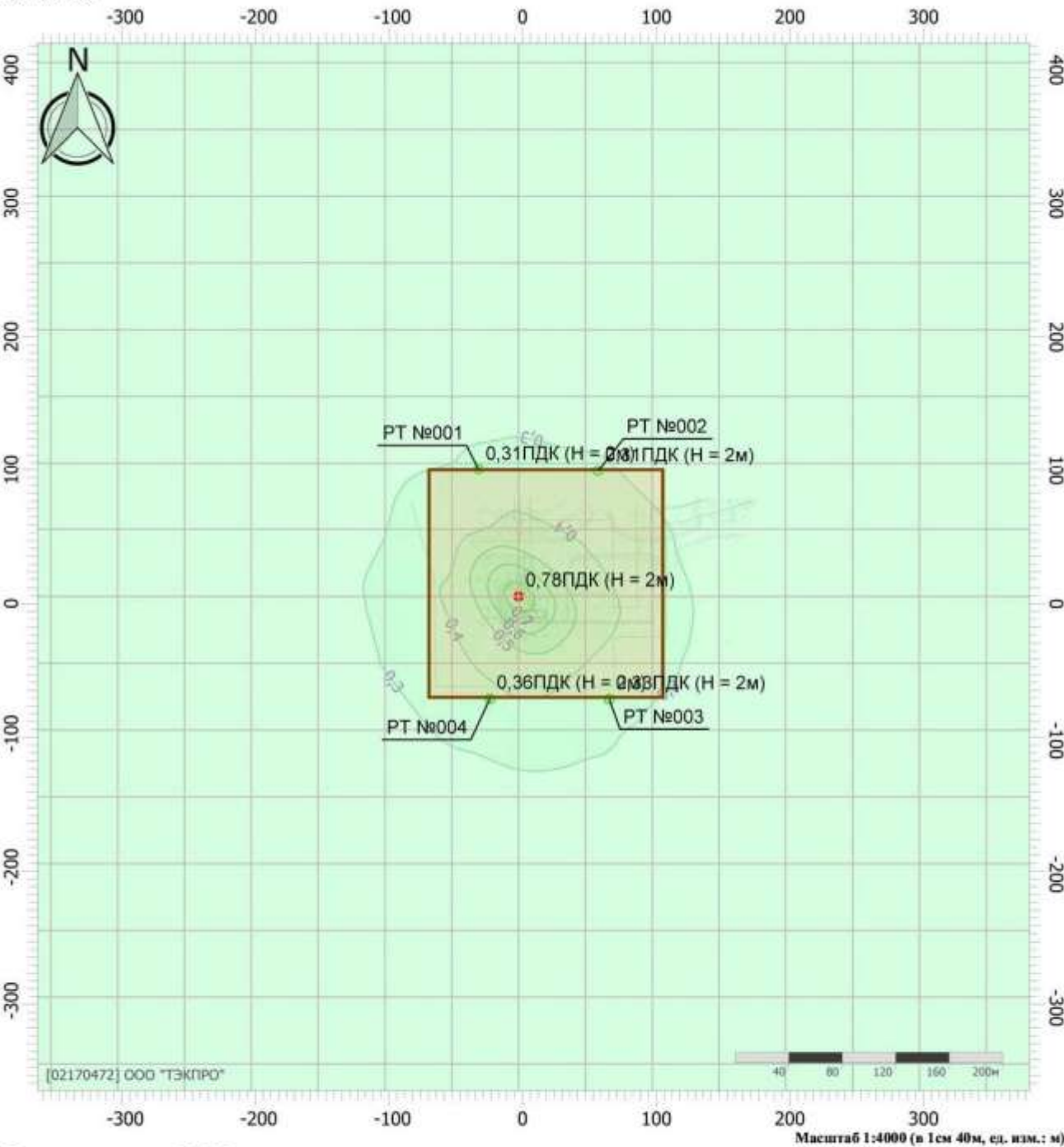
<div></div> 0 и ниже	<div></div> (0,05 - 0,1]	<div></div> (0,1 - 0,2]	<div></div> (0,2 - 0,3]	<div></div> (0,3 - 0,4]
<div></div> (0,4 - 0,5]	<div></div> (0,5 - 0,6]	<div></div> (0,6 - 0,7]	<div></div> (0,7 - 0,8]	<div></div> (0,8 - 0,9]
<div></div> (0,9 - 1]	<div></div> (1 - 1,5]	<div></div> (1,5 - 2]	<div></div> (2 - 3]	<div></div> (3 - 4]
<div></div> (4 - 5]	<div></div> (5 - 7,5]	<div></div> (7,5 - 10]	<div></div> (10 - 25]	<div></div> (25 - 50]
<div></div> (50 - 100]	<div></div> (100 - 250]	<div></div> (250 - 500]	<div></div> (500 - 1000]	<div></div> (1000 - 5000]
<div></div> (5000 - 10000]	<div></div> (10000 - 100000]	<div></div> выше 100000		

Изм. № подл.	Изм. инв. №
2024/0884	
Изм.	Кол.уч.
Лист	№док.
Подп.	Дата

Подпись и дата
Колесников 12.2024

Расчет рассеивания СМР

Вариант расчета: Трубопровод (100843) - Расчет рассеивания по МРР-2017 [21.03.2025 10:13 - 21.03.2025 10:14] , ЗИМА
Тип расчета: Расчеты по веществам
Код расчета: 2902 (Взвешенные вещества)
Параметр: Концентрация вредного вещества (в долях ПДК)
Высота 2м



Цветовая схема (ПДК)

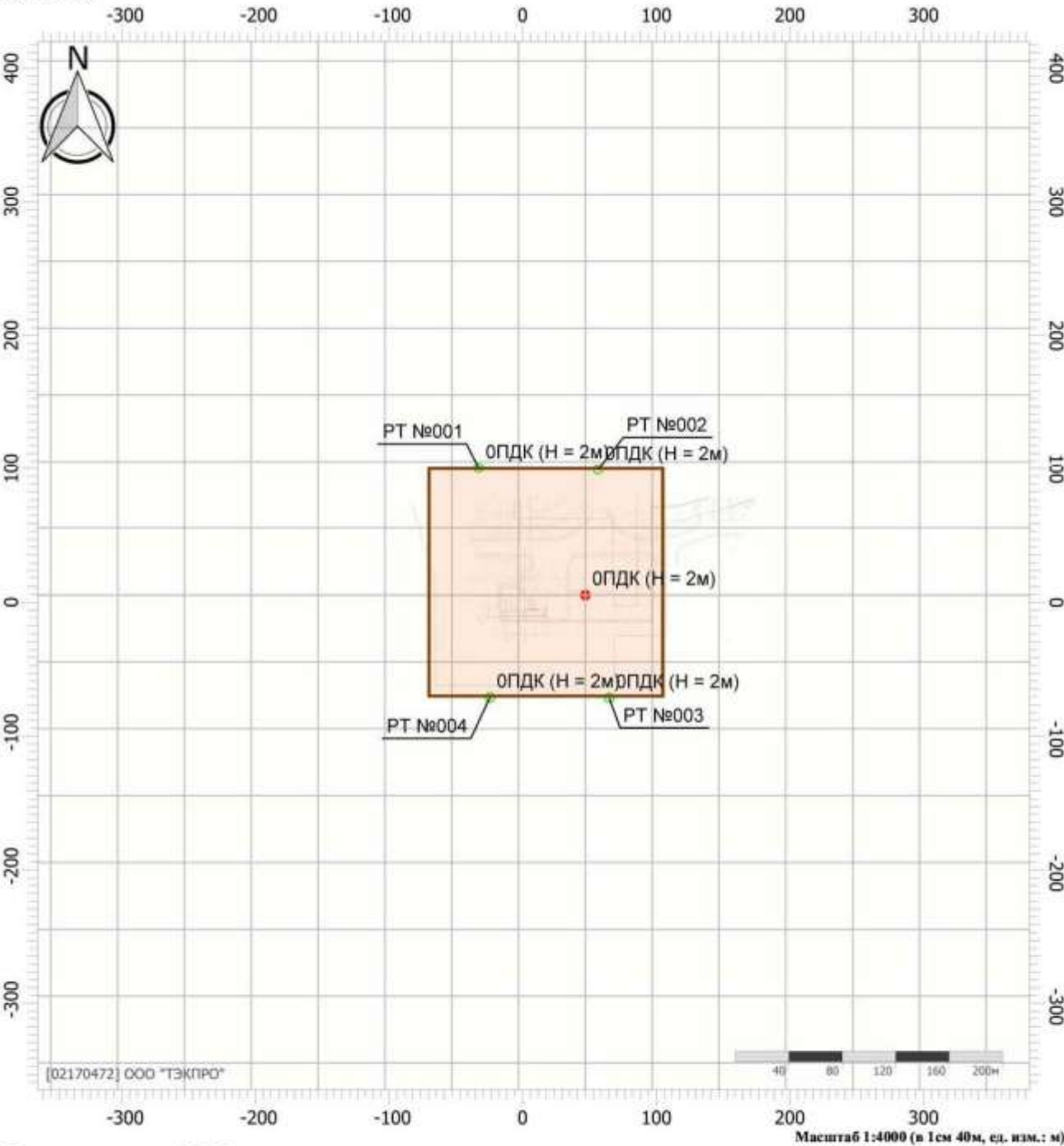
0 и ниже	(0,05 - 0,1]	(0,1 - 0,2]	(0,2 - 0,3]	(0,3 - 0,4]
(0,4 - 0,5]	(0,5 - 0,6]	(0,6 - 0,7]	(0,7 - 0,8]	(0,8 - 0,9]
(0,9 - 1]	(1 - 1,5]	(1,5 - 2]	(2 - 3]	(3 - 4]
(4 - 5]	(5 - 7,5]	(7,5 - 10]	(10 - 25]	(25 - 50]
(50 - 100]	(100 - 250]	(250 - 500]	(500 - 1000]	(1000 - 5000]
(5000 - 10000]	(10000 - 100000]	выше 100000		

Изм. № подл.	Подпись и дата	Взам. инв. №
2024/0884	Колесников 12.2024	

Изм.	Кол.уч.	Лист	№док.	Подп.	Дата

Расчет рассеивания СМР

Вариант расчета: Трубопровод (100843) - Расчет рассеивания по МРР-2017 [21.03.2025 10:13 - 21.03.2025 10:14] , ЗИМА
Тип расчета: Расчеты по веществам
Код расчета: 2908 (Пыль неорганическая: 70-20% SiO2)
Параметр: Концентрация вредного вещества (в долях ПДК)
Высота 2м



Цветовая схема (ПДК)

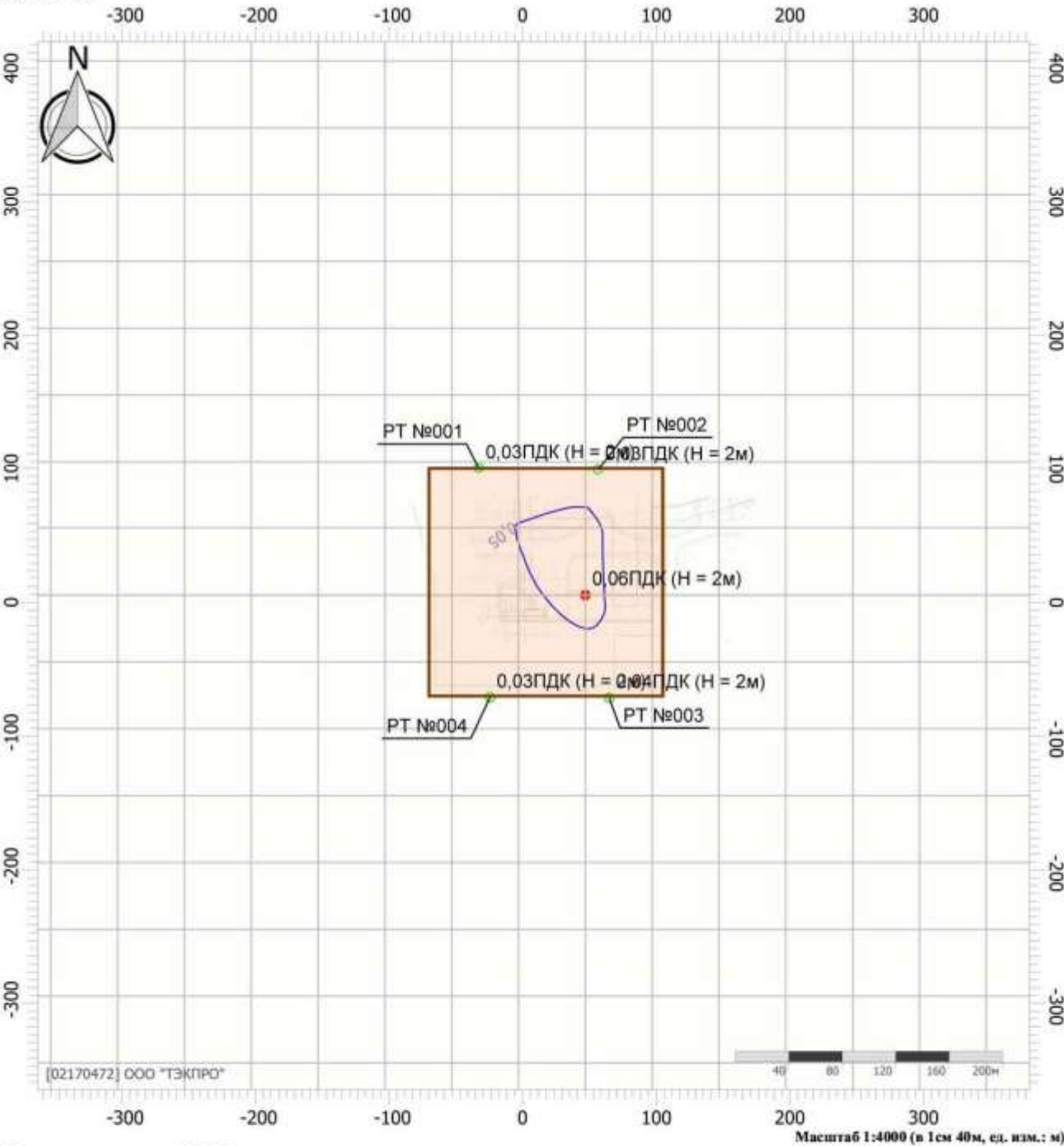
<div></div> 0 и ниже	<div></div> (0,05 - 0,1]	<div></div> (0,1 - 0,2]	<div></div> (0,2 - 0,3]	<div></div> (0,3 - 0,4]
<div></div> (0,4 - 0,5]	<div></div> (0,5 - 0,6]	<div></div> (0,6 - 0,7]	<div></div> (0,7 - 0,8]	<div></div> (0,8 - 0,9]
<div></div> (0,9 - 1]	<div></div> (1 - 1,5]	<div></div> (1,5 - 2]	<div></div> (2 - 3]	<div></div> (3 - 4]
<div></div> (4 - 5]	<div></div> (5 - 7,5]	<div></div> (7,5 - 10]	<div></div> (10 - 25]	<div></div> (25 - 50]
<div></div> (50 - 100]	<div></div> (100 - 250]	<div></div> (250 - 500]	<div></div> (500 - 1000]	<div></div> (1000 - 5000]
<div></div> (5000 - 10000]	<div></div> (10000 - 100000]	<div></div> выше 100000		

Изм. № подл.	Подпись и дата	Взам. инв. №
2024/0884	Колесников 12.2024	

Изм.	Кол.уч.	Лист	№док.	Подп.	Дата

Расчет рассеивания СМР

Вариант расчета: Трубопровод (100843) - Расчет рассеивания по МРР-2017 [21.03.2025 10:13 - 21.03.2025 10:14] , ЗИМА
Тип расчета: Расчеты по веществам
Код расчета: 6035 (Сероводород, формальдегид)
Параметр: Концентрация вредного вещества (в долях ПДК)
Высота 2м



Цветовая схема (ПДК)

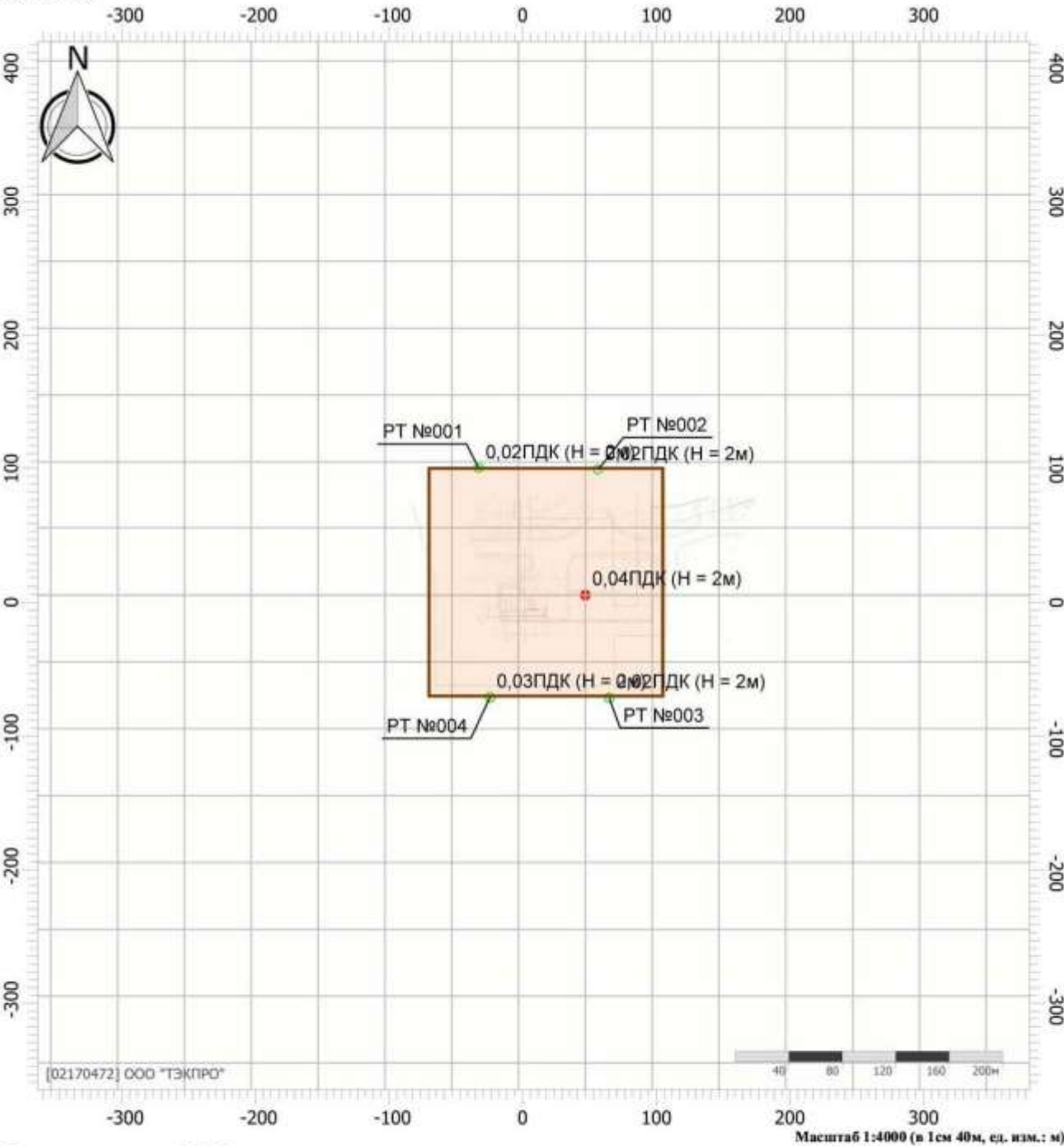
<div></div> 0 и ниже	<div></div> (0,05 - 0,1]	<div></div> (0,1 - 0,2]	<div></div> (0,2 - 0,3]	<div></div> (0,3 - 0,4]
<div></div> (0,4 - 0,5]	<div></div> (0,5 - 0,6]	<div></div> (0,6 - 0,7]	<div></div> (0,7 - 0,8]	<div></div> (0,8 - 0,9]
<div></div> (0,9 - 1]	<div></div> (1 - 1,5]	<div></div> (1,5 - 2]	<div></div> (2 - 3]	<div></div> (3 - 4]
<div></div> (4 - 5]	<div></div> (5 - 7,5]	<div></div> (7,5 - 10]	<div></div> (10 - 25]	<div></div> (25 - 50]
<div></div> (50 - 100]	<div></div> (100 - 250]	<div></div> (250 - 500]	<div></div> (500 - 1000]	<div></div> (1000 - 5000]
<div></div> (5000 - 10000]	<div></div> (10000 - 100000]	<div></div> выше 100000		

Изм. № подл.	Изм. инв. №
2024/0884	Колесников 12.2024

Изм.	Кол.уч.	Лист	№док.	Подп.	Дата

Расчет рассеивания СМР

Вариант расчета: Трубопровод (100843) - Расчет рассеивания по МРР-2017 [21.03.2025 10:13 - 21.03.2025 10:14] , ЗИМА
Тип расчета: Расчеты по веществам
Код расчета: 6053 (Фтористый водород и плохо растворимые соли фтора)
Параметр: Концентрация вредного вещества (в долях ПДК)
Высота 2м



Цветовая схема (ПДК)

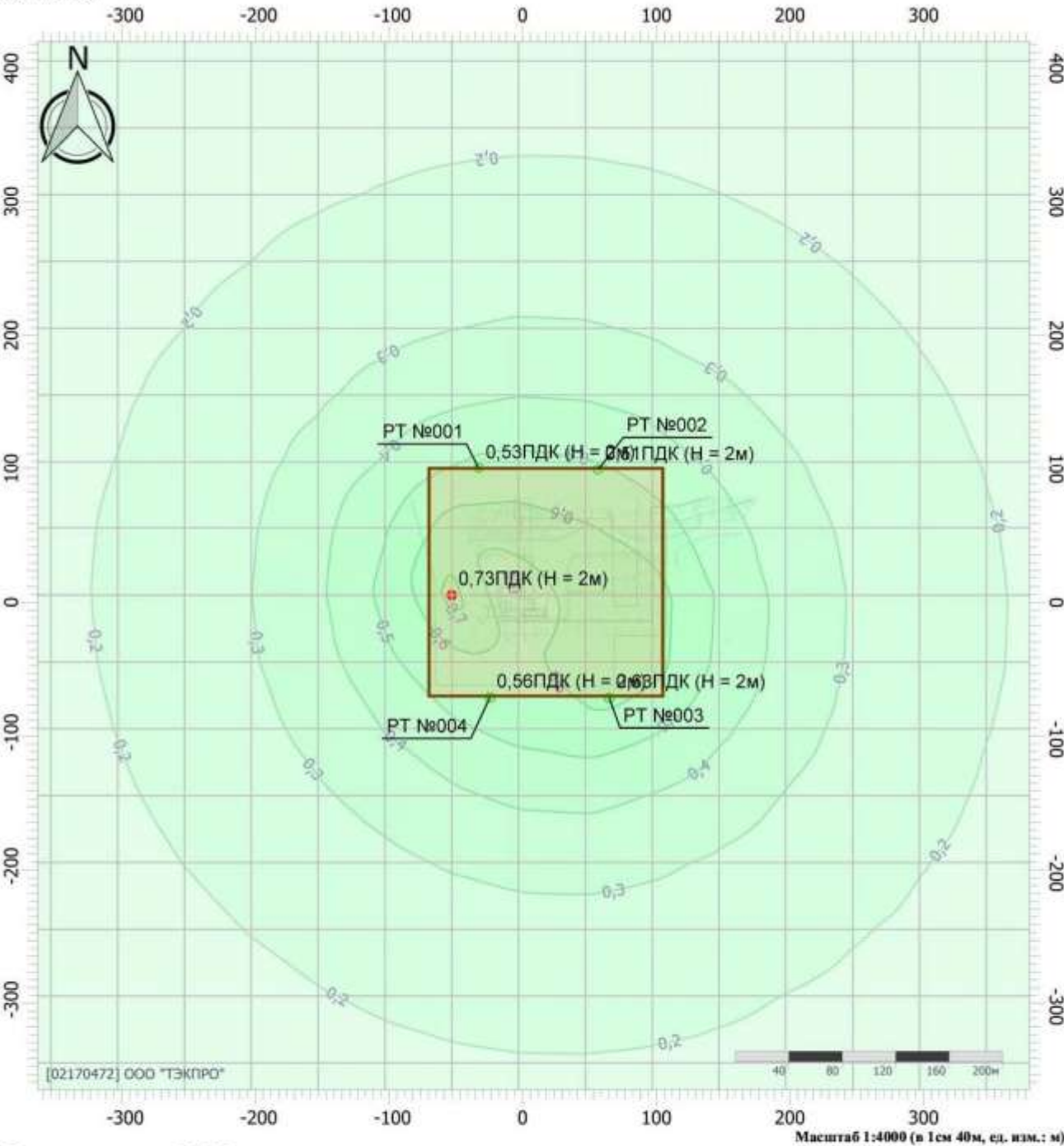
0 и ниже	(0,05 - 0,1]	(0,1 - 0,2]	(0,2 - 0,3]	(0,3 - 0,4]
(0,4 - 0,5]	(0,5 - 0,6]	(0,6 - 0,7]	(0,7 - 0,8]	(0,8 - 0,9]
(0,9 - 1]	(1 - 1,5]	(1,5 - 2]	(2 - 3]	(3 - 4]
(4 - 5]	(5 - 7,5]	(7,5 - 10]	(10 - 25]	(25 - 50]
(50 - 100]	(100 - 250]	(250 - 500]	(500 - 1000]	(1000 - 5000]
(5000 - 10000]	(10000 - 100000]	выше 100000		

Изм. № подл.	Подпись и дата	Взам. инв. №
2024/0884	Колесников 12.2024	

Изм.	Кол.уч.	Лист	№док.	Подп.	Дата

Расчет рассеивания СМР

Вариант расчета: Трубопровод (100843) - Расчет рассеивания по МРР-2017 [21.03.2025 10:13 - 21.03.2025 10:14] , ЗИМА
Тип расчета: Расчеты по веществам
Код расчета: 6204 (Азота диоксид, серы диоксид)
Параметр: Концентрация вредного вещества (в долях ПДК)
Высота 2м



Цветовая схема (ПДК)

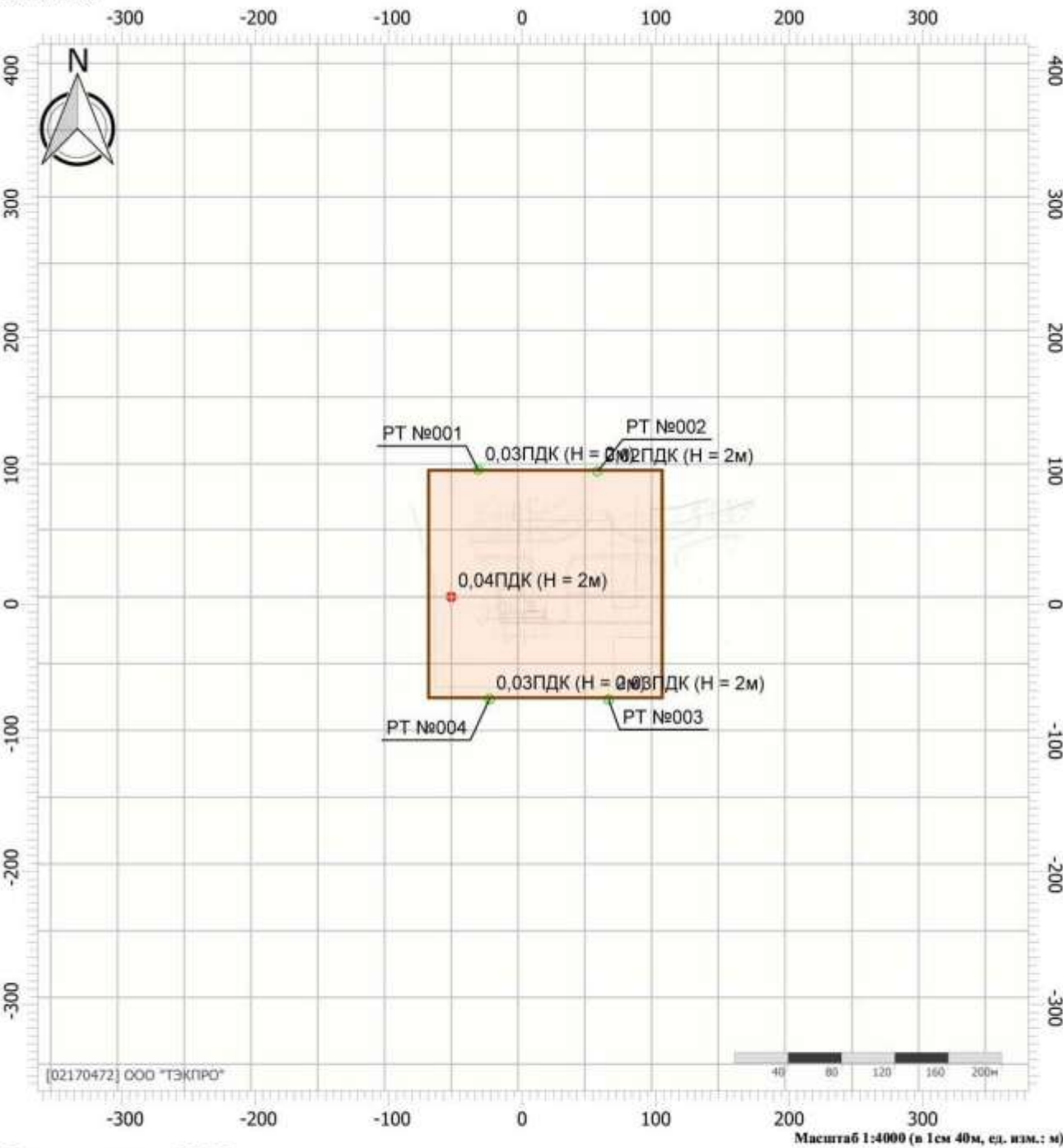
0 и ниже	(0,05 - 0,1]	(0,1 - 0,2]	(0,2 - 0,3]	(0,3 - 0,4]
(0,4 - 0,5]	(0,5 - 0,6]	(0,6 - 0,7]	(0,7 - 0,8]	(0,8 - 0,9]
(0,9 - 1]	(1 - 1,5]	(1,5 - 2]	(2 - 3]	(3 - 4]
(4 - 5]	(5 - 7,5]	(7,5 - 10]	(10 - 25]	(25 - 50]
(50 - 100]	(100 - 250]	(250 - 500]	(500 - 1000]	(1000 - 5000]
(5000 - 10000]	(10000 - 100000]	выше 100000		

Изм. № подл.	Подпись и дата	Взам. инв. №
2024/0884	Колесников 12.2024	

Изм.	Кол.уч.	Лист	№док.	Подп.	Дата

Расчет рассеивания СМР

Вариант расчета: Трубопровод (100843) - Расчет рассеивания по МРР-2017 [21.03.2025 10:13 - 21.03.2025 10:14] , ЗИМА
Тип расчета: Расчеты по веществам
Код расчета: 6205 (Серый диоксид и фтористый водород)
Параметр: Концентрация вредного вещества (в долях ПДК)
Высота 2м



Цветовая схема (ПДК)

<div></div> 0 и ниже	<div></div> (0,05 - 0,1]	<div></div> (0,1 - 0,2]	<div></div> (0,2 - 0,3]	<div></div> (0,3 - 0,4]
<div></div> (0,4 - 0,5]	<div></div> (0,5 - 0,6]	<div></div> (0,6 - 0,7]	<div></div> (0,7 - 0,8]	<div></div> (0,8 - 0,9]
<div></div> (0,9 - 1]	<div></div> (1 - 1,5]	<div></div> (1,5 - 2]	<div></div> (2 - 3]	<div></div> (3 - 4]
<div></div> (4 - 5]	<div></div> (5 - 7,5]	<div></div> (7,5 - 10]	<div></div> (10 - 25]	<div></div> (25 - 50]
<div></div> (50 - 100]	<div></div> (100 - 250]	<div></div> (250 - 500]	<div></div> (500 - 1000]	<div></div> (1000 - 5000]
<div></div> (5000 - 10000]	<div></div> (10000 - 100000]	<div></div> выше 100000		

Изм. № подл.	Изм. инв. №
2024/0884	Колесников 12.2024

Изм.	Кол.уч.	Лист	№док.	Подп.	Дата

ПРИЛОЖЕНИЕ Д НОРМАТИВЫ ПРЕДЕЛЬНО ДОПУСТИМЫХ ВЫБРОСОВ ЗАГРЯЗНЯЮЩИХ ВЕЩЕСТВ

Д1 Нормативы предельно допустимых выбросов загрязняющих веществ периода строительства

Код	Наименование вещества	Выброс веществ сущ.		Выброс веществ		П Д В		Год
		положение на 2025 г.		на 2025 г.		г/с	т/год	ПДВ
		г/с	т/год	г/с	т/год			
1	2	3	4	5	6	7	8	9
123	диЖелезо триоксид (железа оксид) (в пересчете на железо)	0,003282	0,004726	0,003282	0,004726	0,003282	0,004726	2025
143	Марганец и его соединения (в пересчете на марганец (IV) оксид)	0,000257	0,000371	0,000257	0,000371	0,000257	0,000371	2025
301	Азота диоксид (Двуокись азота; пероксид азота)	0,154765	0,921120	0,154765	0,921120	0,154765	0,921120	2025
304	Азот (II) оксид (Азот монооксид)	0,022408	0,148594	0,022408	0,148594	0,022408	0,148594	2025
328	Углерод (Пигмент черный)	0,013715	0,075705	0,013715	0,075705	0,013715	0,075705	2025
330	Сера диоксид	0,024314	0,153344	0,024314	0,153344	0,024314	0,153344	2025
333	Дигидросульфид (Водород сернистый, дигидросульфид, гидросульфид)	0,000022	0,000001	0,000022	0,000001	0,000022	0,000001	2025
337	Углерода оксид (Углерод окись; углерод моноокись; угарный газ)	0,212281	0,966165	0,212281	0,966165	0,212281	0,966165	2025
342	Гидрофторид (Водород фторид; фтороводород)	0,000549	0,000791	0,000549	0,000791	0,000549	0,000791	2025
344	Фториды неорганические плохо растворимые	0,000236	0,000340	0,000236	0,000340	0,000236	0,000340	2025
616	Диметилбензол (смесь о-, м-, п-изомеров) (Метилтолуол)	0,015625	0,000169	0,015625	0,000169	0,015625	0,000169	2025
703	Бенз/а/пирен	0,000000	0,000002	0,000000	0,000002	0,000000	0,000002	2025
1325	Формальдегид (Муравьиный альдегид, оксометан, метиленоксид)	0,002667	0,018000	0,002667	0,018000	0,002667	0,018000	2025
2704	Бензин (нефтяной, малосернистый) (в пересчете на углерод)	0,003222	0,001193	0,003222	0,001193	0,003222	0,001193	2025
2732	Керосин (Керосин прямой перегонки; керосин дезодорированный)	0,070853	0,451911	0,070853	0,451911	0,070853	0,451911	2025
2752	Уайт-спирит	0,015625	0,000169	0,015625	0,000169	0,015625	0,000169	2025
2754	Алканы C12-19 (в пересчете на C)	0,007841	0,000366	0,007841	0,000366	0,007841	0,000366	2025
2902	Взвешенные вещества	0,046544	0,000529	0,046544	0,000529	0,046544	0,000529	2025
2908	Пыль неорганическая: 70-20% SiO2	0,000236	0,000340	0,000236	0,000340	0,000236	0,000340	2025
Всего веществ :		0,594443	2,743836	0,594443	2,743836	0,594443	2,743836	2025

Изм. № подл.	Подпись и дата	Взам. инв. №
2024/0884	Колесников 12.2024	

Г.2 Период эксплуатации

УПРЗА «ЭКОЛОГ»
Copyright © 1990-2024 ФИРМА «ИНТЕГРАЛ»

Программа зарегистрирована на: ООО "ТЭКПРО"
Регистрационный номер: 02170472

Предприятие: 100843, Трубопровод
Город: 10084, Верхнесалымское месторождение
Район: 10084, КП84
Адрес предприятия:
Разработчик:
ИНН:
ОКПО:
Отрасль:
Величина нормативной санзоны: 0 м
ВИД: 2, Трубопровод КП84 Эксплуатация
ВР: 1, Эксплуатация
Расчетные константы: S=999999,99
Расчет: «Расчет рассеивания по МРР-2017» (лето)
Расчет завершен успешно. Рассчитано 8 веществ/групп суммации.

Метеорологические параметры

Расчетная температура наиболее холодного месяца, °С:	-18,7
Расчетная температура наиболее теплого месяца, °С:	24,3
Коэффициент А, зависящий от температурной стратификации атмосферы:	200
U* – скорость ветра, наблюдаемая на данной местности, повторяемость превышения которой находится в пределах 5%, м/с:	6
Плотность атмосферного воздуха, кг/м3:	1,29
Скорость звука, м/с:	331

Структура предприятия (площадки, цеха)

2 - Эксплуатация
1 - КП84 (трубопровод)

Инов. № подл.	Взам. инв. №
2024/0884	
Подпись и дата	
Колесников 12.2024	

Изм.	Кол.уч.	Лист	Недок.	Подп.	Дата

Параметры источников выбросов

Учет:
"%*" - источник учитывается с исключением из фона;
"+*" - источник учитывается без исключения из фона;
"-*" - источник не учитывается и его вклад исключается из фона.
При отсутствии отметок источник не учитывается.

* - источник имеет дополнительные параметры

Типы источников:
1 - Точечный;
2 - Линейный;
3 - Неорганизованный;
4 - Совокупность точечных источников;
5 - С зависимостью массы выброса от скорости ветра;
6 - Точечный, с зонтом или выбросом горизонтально;
7 - Совокупность точечных (зонт или выброс вбок);
8 - Автоматическая (неорганизованный линейный);
9 - Точечный, с выбросом вбок;
10 - Свеча;
11- Неорганизованный (полигон);
12 - Передвижной;
13 - Передвижной (неорганизованный).

№ ист.	Учет ист.	Вар.	Тип	Наименование источника	Высота ист. (м)	Диаметр устья (м)	Объем ГВС (куб.м/с)	Скорость ГВС (м/с)	Темп. ГВС (°C)	Коэф. рел.	Координаты		Ширина ист. (м)
											X1, (м)	X2, (м)	
											Y1, (м)	Y2, (м)	
№ пп.: 2, № цеха: 1													
0001	+	1	1	воздушник дрен емк. КПЗОУ узел Ш134	2	0,05	0,00	0,70	20,00	1	11,70	0,00	0,00
											0,20	0,00	
Код в-ва	Наименование вещества			Выброс		F	Лето			Зима			
				г/с	т/г		СмГГДК	Xм	Um	СмГГДК	Xм	Um	
0410				Метан	3,1020000	0,202000	1	0,26	28,50	0,50	0,00	0,00	0,00
0415				Смесь предельных углеводородов C1H4-C5H12	4,5750000	0,298000	1	0,10	28,50	0,50	0,00	0,00	0,00
0416				Смесь предельных углеводородов C6H14-C10H22	0,6090000	0,039700	1	0,05	28,50	0,50	0,00	0,00	0,00
0602				Бензол (Циклогексаatriен; фенилгидрид)	0,0030000	0,000200	1	0,04	28,50	0,50	0,00	0,00	0,00
0616				Диметилбензол (смесь о-, м-, п- изомеров) (Метилтолуол)	0,0030000	0,000200	1	0,06	28,50	0,50	0,00	0,00	0,00
0621				Метилбензол (Фенилметан)	0,0030000	0,000200	1	0,02	28,50	0,50	0,00	0,00	0,00
0627				Этилбензол (Фенилэтан)	0,0009000	0,000060	1	0,19	28,50	0,50	0,00	0,00	0,00
0002	+	1	1	воздушник дрен емк. КПЗОУ узел Ш135	2	0,05	0,00	0,70	20,00	1	5376,30	0,00	0,00
											-633,90	0,00	
Код в-ва	Наименование вещества			Выброс		F	Лето			Зима			
				г/с	т/г		СмГГДК	Xм	Um	СмГГДК	Xм	Um	
0410				Метан	3,1020000	0,202000	1	0,26	28,50	0,50	0,00	0,00	0,00
0415				Смесь предельных углеводородов C1H4-C5H12	4,5750000	0,298000	1	0,10	28,50	0,50	0,00	0,00	0,00
0416				Смесь предельных углеводородов C6H14-C10H22	0,6090000	0,039700	1	0,05	28,50	0,50	0,00	0,00	0,00
0602				Бензол (Циклогексаatriен; фенилгидрид)	0,0030000	0,000200	1	0,04	28,50	0,50	0,00	0,00	0,00
0616				Диметилбензол (смесь о-, м-, п- изомеров) (Метилтолуол)	0,0030000	0,000200	1	0,06	28,50	0,50	0,00	0,00	0,00
0621				Метилбензол (Фенилметан)	0,0030000	0,000200	1	0,02	28,50	0,50	0,00	0,00	0,00
0627				Этилбензол (Фенилэтан)	0,0009000	0,000060	1	0,19	28,50	0,50	0,00	0,00	0,00
6001	+	1	3	неорг.КУ узел Ш134	2	0,00	0,00	0,00	-	1	9,60	-4,00	1,00
											7,30	7,30	
Код в-ва	Наименование вещества			Выброс		F	Лето			Зима			
				г/с	т/г		СмГГДК	Xм	Um	СмГГДК	Xм	Um	
0410				Метан	0,0000100	0,000500	1	0,00	28,50	0,50	0,00	0,00	0,00
0415				Смесь предельных углеводородов C1H4-C5H12	0,0000300	0,001000	1	0,00	28,50	0,50	0,00	0,00	0,00
0416				Смесь предельных углеводородов C6H14-C10H22	0,0001000	0,004000	1	0,00	28,50	0,50	0,00	0,00	0,00
0602				Бензол (Циклогексаatriен; фенилгидрид)	0,0000002	0,000007	1	0,00	28,50	0,50	0,00	0,00	0,00
0616				Диметилбензол (смесь о-, м-, п- изомеров) (Метилтолуол)	0,0000040	0,000100	1	0,00	28,50	0,50	0,00	0,00	0,00
0621				Метилбензол (Фенилметан)	0,0000010	0,000040	1	0,00	28,50	0,50	0,00	0,00	0,00
0627				Этилбензол (Фенилэтан)	0,0000020	0,000060	1	0,00	28,50	0,50	0,00	0,00	0,00
2754				Алканы C12-C19 (в пересчете на C)	0,0002000	0,006000	1	0,00	28,50	0,50	0,00	0,00	0,00
6002	+	1	3	неорг.КУ узел Ш135	2	0,00	0,00	0,00	-	1	5376,20	5362,60	1,00
											-626,80	-626,80	

Изм.	Кол.уч.	Лист	№док.	Подп.	Дата
Изм.	Кол.уч.	Лист	№док.	Подп.	Дата

Взам. инв. №
Подпись и дата
Колесников 12.2024
Изм. № подл.
2024/0884

Код в-ва	Наименование вещества	Выброс		F	Лето			Зима		
		г/с	т/г		СмГГДК	Xм	Um	СмГГДК	Xм	Um
0410	Метан	0,0000100	0,000500	1	0,00	28,50	0,50	0,00	0,00	0,00
0415	Смесь предельных углеводородов C1H4-C5H12	0,0000300	0,001000	1	0,00	28,50	0,50	0,00	0,00	0,00
0416	Смесь предельных углеводородов C6H14-C10H22	0,0001000	0,004000	1	0,00	28,50	0,50	0,00	0,00	0,00
0602	Бензол (Циклогексаatriен; фенилгидрид)	0,0000002	0,000007	1	0,00	28,50	0,50	0,00	0,00	0,00
0616	Диметилбензол (смесь о-, м-, п- изомеров) (Метилтолуол)	0,0000040	0,000100	1	0,00	28,50	0,50	0,00	0,00	0,00
0621	Метилбензол (Фенилметан)	0,0000010	0,000040	1	0,00	28,50	0,50	0,00	0,00	0,00
0627	Этилбензол (Фенилэтан)	0,0000020	0,000060	1	0,00	28,50	0,50	0,00	0,00	0,00
2754	Алканы C12-C19 (в пересчете на C)	0,0002000	0,006000	1	0,00	28,50	0,50	0,00	0,00	0,00

Инов. № подл.	Подпись и дата	Взам. инв. №
2024/0884	Колесников 12.2024	

Изм.	Кол.уч.	Лист	№ док.	Подп.	Дата

Выбросы источников по веществам

Типы источников:
1 - Точечный;
2 - Линейный;
3 - Неорганизованный;
4 - Совокупность точечных источников;
5 - С зависимостью массы выброса от скорости ветра;
6 - Точечный, с зонтом или выбросом горизонтально;
7 - Совокупность точечных (зонт или выброс вбок);
8 - Автомагистраль (неорганизованный линейный);
9 - Точечный, с выбросом в бок;
10 - Свеча;
11- Неорганизованный (полигон);
12 - Передвижной;
13 - Передвижной (неорганизованный).

Вещество: 0410
Метан

№ пл.	№ цех.	№ ист.	Тип	Выброс (г/с)	F	Лето			Зима		
						См/ПДК	Xm	Um	См/ПДК	Xm	Um
2	1	0001	1	3,1020000	1	0,26	28,50	0,50	0,00	0,00	0,00
2	1	0002	1	3,1020000	1	0,26	28,50	0,50	0,00	0,00	0,00
2	1	6001	3	0,0000100	1	0,00	28,50	0,50	0,00	0,00	0,00
2	1	6002	3	0,0000100	1	0,00	28,50	0,50	0,00	0,00	0,00
Итого:				6,2040200		0,52			0,00		

Вещество: 0415
Смесь предельных углеводородов C1H4-C5H12

№ пл.	№ цех.	№ ист.	Тип	Выброс (г/с)	F	Лето			Зима		
						См/ПДК	Xm	Um	См/ПДК	Xm	Um
2	1	0001	1	4,5750000	1	0,10	28,50	0,50	0,00	0,00	0,00
2	1	0002	1	4,5750000	1	0,10	28,50	0,50	0,00	0,00	0,00
2	1	6001	3	0,0000300	1	0,00	28,50	0,50	0,00	0,00	0,00
2	1	6002	3	0,0000300	1	0,00	28,50	0,50	0,00	0,00	0,00
Итого:				9,1500600		0,19			0,00		

Вещество: 0416
Смесь предельных углеводородов C6H14-C10H22

№ пл.	№ цех.	№ ист.	Тип	Выброс (г/с)	F	Лето			Зима		
						См/ПДК	Xm	Um	См/ПДК	Xm	Um
2	1	0001	1	0,6090000	1	0,05	28,50	0,50	0,00	0,00	0,00
2	1	0002	1	0,6090000	1	0,05	28,50	0,50	0,00	0,00	0,00
2	1	6001	3	0,0001000	1	0,00	28,50	0,50	0,00	0,00	0,00
2	1	6002	3	0,0001000	1	0,00	28,50	0,50	0,00	0,00	0,00
Итого:				1,2182000		0,10			0,00		

Вещество: 0602
Бензол (Циклогексатриен; фенилгидрид)

Изм.	Кол.уч.	Лист	№ док.	Подп.	Дата
2024/0884					
Изм.	Кол.уч.	Лист	№ док.	Подп.	Дата

Взам. инв. №	Подпись и дата	Изм. № подл.
	Колесников 12.2024	2024/0884

Диметилбензол (смесь о-, м-, п- изомеров) (Метилтолуол)

Вещество: 0621

Метилбензол (Фенилметан)

Вещество: 0627

Этилбензол (Фенилэтан)

Вещество: 2754

Алканы C12-C19 (в пересчете на С)

№ пл.	№ цех.	№ ист.	Тип	Выброс (г/с)	F	Лето			Зима		
						См/ПДК	Xm	Um	См/ПДК	Xm	Um
2	1	6001	3	0,0002000	1	0,00	28,50	0,50	0,00	0,00	0,00
	1	6002	3	0,0002000	1	0,00	28,50	0,50	0,00	0,00	0,00
Итого:				0,0004000		0,00			0,00		

Расчет проводился по веществам (группам суммации)

Код	Наименование вещества	Предельно допустимая концентрация						Фоновая концентр.	
		Расчет максимальных концентраций		Расчет среднегодовых концентраций		Расчет среднесуточных концентраций			
		Тип	Значение	Тип	Значение	Тип	Значение	Учет	Интерп.
0410	Метан	ОБУВ	50	-	-	-	-	Нет	Нет
0415	Смесь предельных углеводородов C1H4-C5H12	ПДК м/р	200	ПДК с/с	50	-	-	Нет	Нет
0416	Смесь предельных углеводородов C6H14-C10H22	ПДК м/р	50	ПДК с/с	5	-	-	Нет	Нет
0602	Бензол (Циклогексатриен; Фенилгидрид)	ПДК м/р	0,3	ПДК с/г	0,005	ПДК с/с	0,06	Нет	Нет
0616	Диметилбензол (смесь о-, м-, п-изомеров) (Метилтолуол)	ПДК м/р	0,2	ПДК с/г	0,1	-	-	Нет	Нет
0621	Метилбензол (Фенилметан)	ПДК м/р	0,6	ПДК с/г	0,4	-	-	Нет	Нет
0627	Этилбензол (Фенилэтан)	ПДК м/р	0,02	ПДК с/г	0,04	-	-	Нет	Нет
2754	Алканы C12-C19 (в пересчете на С)	ПДК м/р	1	-	-	-	-	Нет	Нет

Перебор метеопараметров при расчете

Уточненный перебор

Перебор скоростей ветра осуществляется автоматически

Направление ветра

Начало сектора	Конец сектора	Шаг перебора ветра
0	360	1

Изм.	Кол.уч.	Лист	№ док.	Подп.	Дата
2024/0884	Колесников	12.2024	Взам. инв. №		

Расчетные области

Расчетные площадки

Код	Тип	Полное описание площадки					Зона влияния (м)	Шаг (м)		Высота (м)
		Координаты середины 1-й стороны (м)		Координаты середины 2-й стороны (м)		Ширина (м)		По ширине	По длине	
		X	Y	X	Y					
1	Полное описание	-300,00	-100,00	5700,00	-100,00	1500,00	0,00	100,00	100,00	2,00

Расчетные точки

Код	Координаты (м)		Высота (м)	Тип точки	Комментарий
	X	Y			
1	22,00	62,30	2,00	на границе производственной зоны	Р.Т. на границе промзоны (авто) из Граница отвода
2	46,59	44,64	2,00	на границе производственной зоны	Р.Т. на границе промзоны (авто) из Граница отвода
3	31,35	-13,39	2,00	на границе производственной зоны	Р.Т. на границе промзоны (авто) из Граница отвода
4	-28,64	-16,51	2,00	на границе производственной зоны	Р.Т. на границе промзоны (авто) из Граница отвода
5	5360,30	-596,70	2,00	на границе производственной зоны	Р.Т. на границе промзоны (авто) из Граница отвода
6	5407,00	-613,10	2,00	на границе производственной зоны	Р.Т. на границе промзоны (авто) из Граница отвода
7	5384,80	-663,30	2,00	на границе производственной зоны	Р.Т. на границе промзоны (авто) из Граница отвода
8	5331,10	-642,30	2,00	на границе производственной зоны	Р.Т. на границе промзоны (авто) из Граница отвода

Инов. № подл.	Подпись и дата	Взам. инв. №
2024/0884	Колесников 12.2024	

Изм.	Кол.уч.	Лист	№док.	Подп.	Дата

Результаты расчета и вклады по веществам
(расчетные точки)

Типы точек:
0 - расчетная точка пользователя
1 - точка на границе охранной зоны
2 - точка на границе производственной зоны
3 - точка на границе СЗЗ
4 - на границе жилой зоны
5 - на границе застройки
6 - контрольные точки
7 - точки фона

Вещество: 0410
Метан

№	Коорд Х(м)	Коорд У(м)	Высота (м)	Концентр (д. ПДК)	Концентр. (мг/куб.м)	Напр ветр а	Скор ветр а	Фон		Фон до исключения		Тип точки
								доли ПДК	мг/куб.м	доли ПДК	мг/куб.м	
3	31,35	-13,39	2,00	0,26	12,986	305	0,50	-	-	-	-	2
Площадка Цех Источник Вклад (д. ПДК) Вклад (мг/куб.м) Вклад %												
2			1	0001			0,26		12,986		100,0	
7	5384,80	-663,30	2,00	0,26	12,885	348	0,50	-	-	-	-	2
Площадка Цех Источник Вклад (д. ПДК) Вклад (мг/куб.м) Вклад %												
2			1	0002			0,26		12,885		100,0	
6	5407,00	-613,10	2,00	0,25	12,289	234	0,50	-	-	-	-	2
Площадка Цех Источник Вклад (д. ПДК) Вклад (мг/куб.м) Вклад %												
2			1	0002			0,25		12,288		100,0	
2			1	0001			5,74E-06		2,871E-04		0,0	
5	5360,30	-596,70	2,00	0,23	11,630	154	0,60	-	-	-	-	2
Площадка Цех Источник Вклад (д. ПДК) Вклад (мг/куб.м) Вклад %												
2			1	0002			0,23		11,630		100,0	
4	-28,64	-16,51	2,00	0,23	11,371	68	0,60	-	-	-	-	2
Площадка Цех Источник Вклад (д. ПДК) Вклад (мг/куб.м) Вклад %												
2			1	0001			0,23		11,368		100,0	
2			1	0002			4,67E-05		0,002		0,0	
8	5331,10	-642,30	2,00	0,22	10,897	80	0,60	-	-	-	-	2
Площадка Цех Источник Вклад (д. ПДК) Вклад (мг/куб.м) Вклад %												
2			1	0002			0,22		10,897		100,0	
2	46,59	44,64	2,00	0,20	9,948	218	0,60	-	-	-	-	2
Площадка Цех Источник Вклад (д. ПДК) Вклад (мг/куб.м) Вклад %												
2			1	0001			0,20		9,948		100,0	
1	22,00	62,30	2,00	0,19	9,251	189	0,60	-	-	-	-	2
Площадка Цех Источник Вклад (д. ПДК) Вклад (мг/куб.м) Вклад %												
2			1	0001			0,19		9,251		100,0	

Вещество: 0415
Смесь предельных углеводородов C1H4-C5H12

№	Коорд Х(м)	Коорд У(м)	Высота (м)	Концентр (д. ПДК)	Концентр. (мг/куб.м)	Напр ветр а	Скор ветр а	Фон		Фон до исключения		Тип точки
								доли ПДК	мг/куб.м	доли ПДК	мг/куб.м	
3	31,35	-13,39	2,00	0,10	19,153	305	0,50	-	-	-	-	2

Изм. № подл.	Подпись и дата	Взам. инв. №
2024/0884	Колесников 12.2024	

Изм.	Кол.уч.	Лист	№ док.	Подп.	Дата

Площадка	Цех	Источник	Вклад (д. ПДК)			Вклад (мг/куб.м)		Вклад %	
2	1	0001	0,10			19,153		100,0	
7	5384,80	-663,30	2,00	0,10	19,003	348	0,50	-	2
Площадка	Цех	Источник	Вклад (д. ПДК)			Вклад (мг/куб.м)		Вклад %	
2	1	0002	0,10			19,003		100,0	
6	5407,00	-613,10	2,00	0,09	18,124	234	0,50	-	2
Площадка	Цех	Источник	Вклад (д. ПДК)			Вклад (мг/куб.м)		Вклад %	
2	1	0002	0,09			18,123		100,0	
2	1	0001	2,12E-06			4,234E-04		0,0	
5	5360,30	-596,70	2,00	0,09	17,152	154	0,60	-	2
Площадка	Цех	Источник	Вклад (д. ПДК)			Вклад (мг/куб.м)		Вклад %	
2	1	0002	0,09			17,152		100,0	
4	-28,64	-16,51	2,00	0,08	16,770	68	0,60	-	2
Площадка	Цех	Источник	Вклад (д. ПДК)			Вклад (мг/куб.м)		Вклад %	
2	1	0001	0,08			16,767		100,0	
2	1	0002	1,72E-05			0,003		0,0	
8	5331,10	-642,30	2,00	0,08	16,072	80	0,60	-	2
Площадка	Цех	Источник	Вклад (д. ПДК)			Вклад (мг/куб.м)		Вклад %	
2	1	0002	0,08			16,072		100,0	
2	46,59	44,64	2,00	0,07	14,672	218	0,60	-	2
Площадка	Цех	Источник	Вклад (д. ПДК)			Вклад (мг/куб.м)		Вклад %	
2	1	0001	0,07			14,672		100,0	
1	22,00	62,30	2,00	0,07	13,645	189	0,60	-	2
Площадка	Цех	Источник	Вклад (д. ПДК)			Вклад (мг/куб.м)		Вклад %	
2	1	0001	0,07			13,645		100,0	

Вещество: 0416
Смесь предельных углеводородов C6H14-C10H22

№	Коорд X(м)	Коорд Y(м)	Высота (м)	Концентр. (д. ПДК)	Концентр. (мг/куб.м)	Напр. ветр.	Скор. ветр.	Фон		Фон до исключения		Тип точки
								доли ПДК	мг/куб.м	доли ПДК	мг/куб.м	
3	31,35	-13,39	2,00	0,05	2,550	305	0,50	-	-	-	-	2
Площадка Цех			Источник		Вклад (д. ПДК)		Вклад (мг/куб.м)		Вклад %			
2			1	0001	0,05		2,550		100,0			
2			1	6001	7,74E-06		3,869E-04		0,0			
7	5384,80	-663,30	2,00	0,05	2,530	348	0,50	-	-	-	-	2
Площадка Цех			Источник		Вклад (д. ПДК)		Вклад (мг/куб.м)		Вклад %			
2			1	0002	0,05		2,530		100,0			
2			1	6002	6,22E-06		3,110E-04		0,0			
6	5407,00	-613,10	2,00	0,05	2,413	234	0,50	-	-	-	-	2
Площадка Цех			Источник		Вклад (д. ПДК)		Вклад (мг/куб.м)		Вклад %			
2			1	0002	0,05		2,412		100,0			
2			1	6002	5,16E-06		2,578E-04		0,0			
2			1	0001	1,13E-06		5,637E-05		0,0			
5	5360,30	-596,70	2,00	0,05	2,284	154	0,60	-	-	-	-	2
Площадка Цех			Источник		Вклад (д. ПДК)		Вклад (мг/куб.м)		Вклад %			
2			1	0002	0,05		2,283		100,0			
2			1	6002	6,49E-06		3,246E-04		0,0			
4	-28,64	-16,51	2,00	0,04	2,233	68	0,60	-	-	-	-	2

Изм. № подл.	Изм. инв. №
2024/0884	
Подпись и дата	Колесников 12.2024

Изм.	Кол.уч.	Лист	№ док.	Подп.	Дата

Площадка	Цех	Источник	Вклад (д. ПДК)			Вклад (мг/куб.м)	Вклад %
2	1	0001	0,04			2,232	100,0
2	1	0002	9,16E-06			4,579E-04	0,0
2	1	6001	4,83E-06			2,416E-04	0,0
8	5331,10	-642,30	2,00	0,04	2,140 80 0,60	-	-
Площадка	Цех	Источник	Вклад (д. ПДК)			Вклад (мг/куб.м)	Вклад %
2	1	0002	0,04			2,139	100,0
2	1	6002	5,66E-06			2,830E-04	0,0
2	46,59	44,64	2,00	0,04	1,953 218 0,60	-	-
Площадка	Цех	Источник	Вклад (д. ПДК)			Вклад (мг/куб.м)	Вклад %
2	1	0001	0,04			1,953	100,0
2	1	6001	5,01E-06			2,503E-04	0,0
1	22,00	62,30	2,00	0,04	1,817 189 0,60	-	-
Площадка	Цех	Источник	Вклад (д. ПДК)			Вклад (мг/куб.м)	Вклад %
2	1	0001	0,04			1,816	100,0
2	1	6001	5,15E-06			2,577E-04	0,0

Вещество: 0602
Бензол (Циклогексатриен; фенилгидрид)

№	Коорд X(м)	Коорд Y(м)	Высота (м)	Концентр. (д. ПДК)	Концентр. (мг/куб.м)	Напр. ветр а	Скор. ветр а	Фон		Фон до исключения		Тип точки
								доли ПДК	мг/куб.м	доли ПДК	мг/куб.м	
3	31,35	-13,39	2,00	0,04	0,013	305	0,50	-	-	-	-	2
Площадка Цех Источник Вклад (д. ПДК) Вклад (мг/куб.м) Вклад %												
				2	1	0001	0,04	0,013	100,0			
				2	1	6001	2,58E-06	7,739E-07	0,0			
7	5384,80	-663,30	2,00	0,04	0,012	348	0,50	-	-	-	-	2
Площадка Цех Источник Вклад (д. ПДК) Вклад (мг/куб.м) Вклад %												
				2	1	0002	0,04	0,012	100,0			
				2	1	6002	2,07E-06	6,219E-07	0,0			
6	5407,00	-613,10	2,00	0,04	0,012	234	0,50	-	-	-	-	2
Площадка Цех Источник Вклад (д. ПДК) Вклад (мг/куб.м) Вклад %												
				2	1	0002	0,04	0,012	100,0			
				2	1	6002	1,72E-06	5,155E-07	0,0			
5	5360,30	-596,70	2,00	0,04	0,011	154	0,60	-	-	-	-	2
Площадка Цех Источник Вклад (д. ПДК) Вклад (мг/куб.м) Вклад %												
				2	1	0002	0,04	0,011	100,0			
				2	1	6002	2,16E-06	6,492E-07	0,0			
4	-28,64	-16,51	2,00	0,04	0,011	68	0,60	-	-	-	-	2
Площадка Цех Источник Вклад (д. ПДК) Вклад (мг/куб.м) Вклад %												
				2	1	0001	0,04	0,011	100,0			
				2	1	0002	7,52E-06	2,256E-06	0,0			
				2	1	6001	1,61E-06	4,833E-07	0,0			
8	5331,10	-642,30	2,00	0,04	0,011	80	0,60	-	-	-	-	2
Площадка Цех Источник Вклад (д. ПДК) Вклад (мг/куб.м) Вклад %												
				2	1	0002	0,04	0,011	100,0			
				2	1	6002	1,89E-06	5,660E-07	0,0			
2	46,59	44,64	2,00	0,03	0,010	218	0,60	-	-	-	-	2
Площадка Цех Источник Вклад (д. ПДК) Вклад (мг/куб.м) Вклад %												

Изм. № подл.	Подпись и дата	Взам. инв. №
2024/0884	Колесников 12.2024	

Изм.	Кол.уч.	Лист	№ док.	Подп.	Дата

	2		1	0001		0,03		0,010	100,0										
	2		1	6001		1,67E-06		5,005E-07	0,0										
1	22,00	62,30	2,00	0,03		0,009	189	0,60	-	-	-	-	-	-	-	-	-	-	2
Площадка Цех Источник Вклад (д. ПДК) Вклад (мг/куб.м) Вклад %																			
	2		1	0001		0,03		0,009	100,0										
	2		1	6001		1,72E-06		5,154E-07	0,0										

Вещество: 0616
Диметилбензол (смесь о-, м-, п- изомеров) (Метилтолуол)

№	Коорд X(м)	Коорд Y(м)	Высота (м)	Концентр (д. ПДК)	Концентр. (мг/куб.м)	Напр ветр	Скор ветр	Фон		Фон до исключения		Тип точки
								доли ПДК	мг/куб.м	доли ПДК	мг/куб.м	
3	31,35	-13,39	2,00	0,06	0,013	305	0,50	-	-	-	-	2
Площадка Цех			Источник		Вклад (д. ПДК)		Вклад (мг/куб.м)		Вклад %			
2			1	0001	0,06		0,013		99,9			
2			1	6001	7,74E-05		1,548E-05		0,1			
7	5384,80	-663,30	2,00	0,06	0,012	348	0,50	-	-	-	-	2
Площадка Цех			Источник		Вклад (д. ПДК)		Вклад (мг/куб.м)		Вклад %			
2			1	0002	0,06		0,012		99,9			
2			1	6002	6,22E-05		1,244E-05		0,1			
6	5407,00	-613,10	2,00	0,06	0,012	234	0,50	-	-	-	-	2
Площадка Цех			Источник		Вклад (д. ПДК)		Вклад (мг/куб.м)		Вклад %			
2			1	0002	0,06		0,012		99,9			
2			1	6002	5,16E-05		1,031E-05		0,1			
2			1	0001	1,39E-06		2,777E-07		0,0			
5	5360,30	-596,70	2,00	0,06	0,011	154	0,60	-	-	-	-	2
Площадка Цех			Источник		Вклад (д. ПДК)		Вклад (мг/куб.м)		Вклад %			
2			1	0002	0,06		0,011		99,9			
2			1	6002	6,49E-05		1,298E-05		0,1			
4	-28,64	-16,51	2,00	0,06	0,011	67	0,60	-	-	-	-	2
Площадка Цех			Источник		Вклад (д. ПДК)		Вклад (мг/куб.м)		Вклад %			
2			1	0001	0,05		0,011		99,9			
2			1	6001	5,11E-05		1,023E-05		0,1			
2			1	0002	9,91E-06		1,982E-06		0,0			
8	5331,10	-642,30	2,00	0,05	0,011	80	0,60	-	-	-	-	2
Площадка Цех			Источник		Вклад (д. ПДК)		Вклад (мг/куб.м)		Вклад %			
2			1	0002	0,05		0,011		99,9			
2			1	6002	5,66E-05		1,132E-05		0,1			
2	46,59	44,64	2,00	0,05	0,010	218	0,60	-	-	-	-	2
Площадка Цех			Источник		Вклад (д. ПДК)		Вклад (мг/куб.м)		Вклад %			
2			1	0001	0,05		0,010		99,9			
2			1	6001	5,01E-05		1,001E-05		0,1			
1	22,00	62,30	2,00	0,04	0,009	189	0,60	-	-	-	-	2
Площадка Цех			Источник		Вклад (д. ПДК)		Вклад (мг/куб.м)		Вклад %			
2			1	0001	0,04		0,009		99,9			
2			1	6001	5,15E-05		1,031E-05		0,1			

Изм. № подл.	Подпись и дата	Взам. инв. №
2024/0884	Колесников 12.2024	

Изм.	Кол.уч.	Лист	№док.	Подп.	Дата

Вещество: 0621
Метилбензол (Фенилметан)

№	Коорд Х(м)	Коорд У(м)	Высота (м)	Концентр (д. ПДК)	Концентр. (мг/куб.м)	Напр ветр а	Скор ветр а	Фон		Фон до исключения		Тип точки
								доли ПДК	мг/куб.м	доли ПДК	мг/куб.м	
3	31,35	-13,39	2,00	0,02	0,013	305	0,50	-	-	-	-	2
Площадка Цех Источник Вклад (д. ПДК) Вклад (мг/куб.м) Вклад %												
2			1	0001			0,02		0,013		100,0	
2			1	6001			6,45E-06		3,869E-06		0,0	
7	5384,80	-663,30	2,00	0,02	0,012	348	0,50	-	-	-	-	2
Площадка Цех Источник Вклад (д. ПДК) Вклад (мг/куб.м) Вклад %												
2			1	0002			0,02		0,012		100,0	
2			1	6002			5,18E-06		3,110E-06		0,0	
6	5407,00	-613,10	2,00	0,02	0,012	234	0,50	-	-	-	-	2
Площадка Цех Источник Вклад (д. ПДК) Вклад (мг/куб.м) Вклад %												
2			1	0002			0,02		0,012		100,0	
2			1	6002			4,30E-06		2,578E-06		0,0	
5	5360,30	-596,70	2,00	0,02	0,011	154	0,60	-	-	-	-	2
Площадка Цех Источник Вклад (д. ПДК) Вклад (мг/куб.м) Вклад %												
2			1	0002			0,02		0,011		100,0	
2			1	6002			5,41E-06		3,246E-06		0,0	
4	-28,64	-16,51	2,00	0,02	0,011	68	0,60	-	-	-	-	2
Площадка Цех Источник Вклад (д. ПДК) Вклад (мг/куб.м) Вклад %												
2			1	0001			0,02		0,011		100,0	
2			1	6001			4,03E-06		2,416E-06		0,0	
2			1	0002			3,76E-06		2,256E-06		0,0	
8	5331,10	-642,30	2,00	0,02	0,011	80	0,60	-	-	-	-	2
Площадка Цех Источник Вклад (д. ПДК) Вклад (мг/куб.м) Вклад %												
2			1	0002			0,02		0,011		100,0	
2			1	6002			4,72E-06		2,830E-06		0,0	
2	46,59	44,64	2,00	0,02	0,010	218	0,60	-	-	-	-	2
Площадка Цех Источник Вклад (д. ПДК) Вклад (мг/куб.м) Вклад %												
2			1	0001			0,02		0,010		100,0	
2			1	6001			4,17E-06		2,503E-06		0,0	
1	22,00	62,30	2,00	0,01	0,009	189	0,60	-	-	-	-	2
Площадка Цех Источник Вклад (д. ПДК) Вклад (мг/куб.м) Вклад %												
2			1	0001			0,01		0,009		100,0	
2			1	6001			4,30E-06		2,577E-06		0,0	

Вещество: 0627
Этилбензол (Фенилэтан)

№	Коорд Х(м)	Коорд У(м)	Высота (м)	Концентр (д. ПДК)	Концентр. (мг/куб.м)	Напр ветр а	Скор ветр а	Фон		Фон до исключения		Тип точки
								доли ПДК	мг/куб.м	доли ПДК	мг/куб.м	
3	31,35	-13,39	2,00	0,19	0,004	305	0,50	-	-	-	-	2
Площадка Цех Источник Вклад (д. ПДК) Вклад (мг/куб.м) Вклад %												
2			1	0001			0,19		0,004		99,8	

Изм. № подл.	Подпись и дата	Взам. инв. №
2024/0884	Колесников 12.2024	

Изм.	Кол.уч.	Лист	№док.	Подп.	Дата

2	1	6001	3,87E-04	7,739E-06	0,2						
7	5384,80	-663,30	2,00	0,19	0,004	348	0,50	-	-	-	2
Площадка		Цех	Источник	Вклад (д. ПДК)		Вклад (мг/куб.м)		Вклад %			
2	1	0002	0,19	0,004	99,8						
2	1	6002	3,11E-04	6,219E-06	0,2						
6	5407,00	-613,10	2,00	0,18	0,004	234	0,50	-	-	-	2
Площадка		Цех	Источник	Вклад (д. ПДК)		Вклад (мг/куб.м)		Вклад %			
2	1	0002	0,18	0,004	99,9						
2	1	6002	2,58E-04	5,155E-06	0,1						
2	1	0001	4,16E-06	8,330E-08	0,0						
5	5360,30	-596,70	2,00	0,17	0,003	154	0,60	-	-	-	2
Площадка		Цех	Источник	Вклад (д. ПДК)		Вклад (мг/куб.м)		Вклад %			
2	1	0002	0,17	0,003	99,8						
2	1	6002	3,25E-04	6,492E-06	0,2						
4	-28,64	-16,51	2,00	0,17	0,003	67	0,60	-	-	-	2
Площадка		Цех	Источник	Вклад (д. ПДК)		Вклад (мг/куб.м)		Вклад %			
2	1	0001	0,16	0,003	99,8						
2	1	6001	2,56E-04	5,113E-06	0,2						
2	1	0002	2,97E-05	5,946E-07	0,0						
8	5331,10	-642,30	2,00	0,16	0,003	80	0,60	-	-	-	2
Площадка		Цех	Источник	Вклад (д. ПДК)		Вклад (мг/куб.м)		Вклад %			
2	1	0002	0,16	0,003	99,8						
2	1	6002	2,83E-04	5,660E-06	0,2						
2	46,59	44,64	2,00	0,14	0,003	218	0,60	-	-	-	2
Площадка		Цех	Источник	Вклад (д. ПДК)		Вклад (мг/куб.м)		Вклад %			
2	1	0001	0,14	0,003	99,8						
2	1	6001	2,50E-04	5,005E-06	0,2						
1	22,00	62,30	2,00	0,13	0,003	189	0,60	-	-	-	2
Площадка		Цех	Источник	Вклад (д. ПДК)		Вклад (мг/куб.м)		Вклад %			
2	1	0001	0,13	0,003	99,8						
2	1	6001	2,58E-04	5,154E-06	0,2						

Вещество: 2754
Алканы C12-C19 (в пересчете на C)

№	Коорд X(м)	Коорд Y(м)	Высота (м)	Концентр (д. ПДК)	Концентр. (мг/куб.м)	Напр ветр	Скор ветр	Фон		Фон до исключения		Тип точки
								доли ПДК	мг/куб.м	доли ПДК	мг/куб.м	
3	31,35	-13,39	2,00	7,76E-04	7,759E-04	306	0,50	-	-	-	-	2
Площадка		Цех	Источник	Вклад (д. ПДК)		Вклад (мг/куб.м)		Вклад %				
2	1	6001	7,76E-04	7,759E-04	100,0							
5	5360,30	-596,70	2,00	7,66E-04	7,659E-04	163	0,50	-	-	-	-	2
Площадка		Цех	Источник	Вклад (д. ПДК)		Вклад (мг/куб.м)		Вклад %				
2	1	6002	7,66E-04	7,659E-04	100,0							
6	5407,00	-613,10	2,00	7,54E-04	7,535E-04	250	0,60	-	-	-	-	2
Площадка		Цех	Источник	Вклад (д. ПДК)		Вклад (мг/куб.м)		Вклад %				
2	1	6002	7,53E-04	7,533E-04	100,0							
4	-28,64	-16,51	2,00	7,48E-04	7,476E-04	52	0,50	-	-	-	-	2
Площадка		Цех	Источник	Вклад (д. ПДК)		Вклад (мг/куб.м)		Вклад %				
2	1	6001	7,48E-04	7,476E-04	100,0							

Изм. № подл.	2024/0884	Подпись и дата	Колесников 12.2024	Взам. инв. №

Изм.	Кол.уч.	Лист	№док.	Подп.	Дата

8	5331,10	-642,30	2,00	7,44E-04	7,437E-04	68	0,60	-	-	-	-	2
Площадка		Цех		Источник		Вклад (д. ПДК)		Вклад (мг/куб.м)		Вклад %		
2		1		6002		7,44E-04		7,437E-04		100,0		
7	5384,80	-663,30	2,00	7,30E-04	7,296E-04	337	0,50	-	-	-	-	2
Площадка		Цех		Источник		Вклад (д. ПДК)		Вклад (мг/куб.м)		Вклад %		
2		1		6002		7,30E-04		7,296E-04		100,0		
2	46,59	44,64	2,00	6,27E-04	6,266E-04	229	0,60	-	-	-	-	2
Площадка		Цех		Источник		Вклад (д. ПДК)		Вклад (мг/куб.м)		Вклад %		
2		1		6001		6,27E-04		6,266E-04		100,0		
1	22,00	62,30	2,00	6,14E-04	6,141E-04	199	0,60	-	-	-	-	2
Площадка		Цех		Источник		Вклад (д. ПДК)		Вклад (мг/куб.м)		Вклад %		
2		1		6001		6,14E-04		6,141E-04		100,0		

Ив. № подл.	2024/0884	Подпись и дата Колесников 12.2024	Взам. инв. №

Изм.	Кол.уч.	Лист	Нодок.	Подп.	Дата

Расчет рассеивания Эксплуатация

Вариант расчета: Трубопровод (100843) - Расчет рассеивания по МРР-2017 [20.05.2025 10:50 - 20.05.2025 10:50] , ЛЕТО
Тип расчета: Расчеты по веществам
Код расчета: 0410 (Метан)
Параметр: Концентрация вредного вещества (в долях ПДК)
Высота 2м



Цветовая схема (ПДК)

0 и ниже	(0,05 - 0,1)	(0,1 - 0,2)	(0,2 - 0,3)	(0,3 - 0,4)
(0,4 - 0,5)	(0,5 - 0,6)	(0,6 - 0,7)	(0,7 - 0,8)	(0,8 - 0,9)
(0,9 - 1)	(1 - 1,5)	(1,5 - 2)	(2 - 3)	(3 - 4)
(4 - 5)	(5 - 7,5)	(7,5 - 10)	(10 - 25)	(25 - 50)
(50 - 100)	(100 - 250)	(250 - 500)	(500 - 1000)	(1000 - 5000)
(5000 - 10000)	(10000 - 100000)	выше 100000		

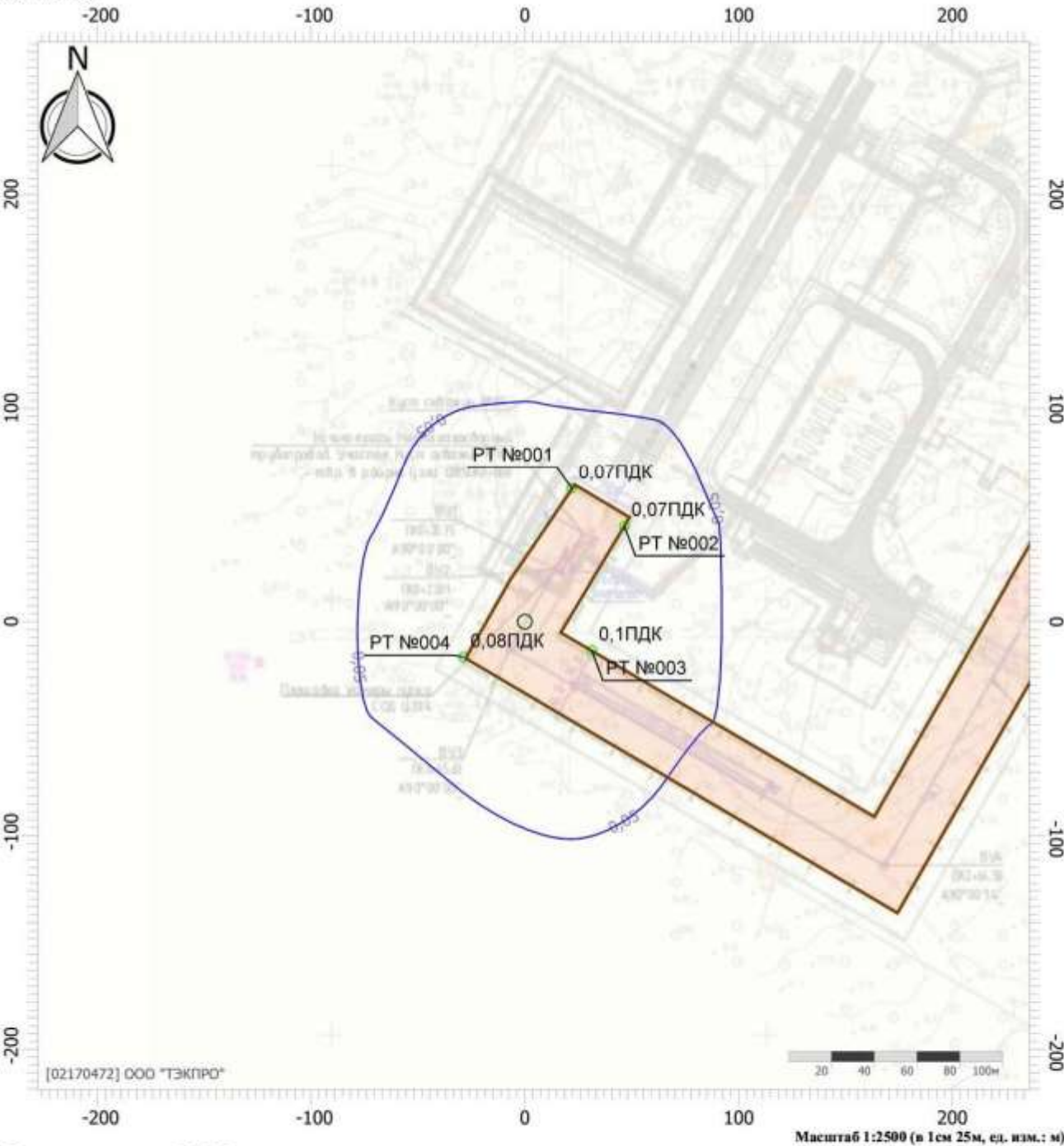
Инов. № подл.	Подпись и дата	Взам. инв. №
2024/0884	Колесников 12.2024	

Изм.	Кол.уч.	Лист	№док.	Подп.	Дата

SUP-WLL-K084-005-PD-06-OOS.TЧ

Расчет рассеивания Эксплуатация

Вариант расчета: Трубопровод (100843) - Расчет рассеивания по МРР-2017 [20.05.2025 10:50 - 20.05.2025 10:50] , ЛЕТО
Тип расчета: Расчеты по веществам
Код расчета: 0415 (Смесь предельных углеводородов C1H4-C5H12)
Параметр: Концентрация вредного вещества (в долях ПДК)
Высота 2м



Цветовая схема (ПДК)

<div></div> 0 и ниже	<div></div> (0,05 - 0,1]	<div></div> (0,1 - 0,2]	<div></div> (0,2 - 0,3]	<div></div> (0,3 - 0,4]
<div></div> (0,4 - 0,5]	<div></div> (0,5 - 0,6]	<div></div> (0,6 - 0,7]	<div></div> (0,7 - 0,8]	<div></div> (0,8 - 0,9]
<div></div> (0,9 - 1]	<div></div> (1 - 1,5]	<div></div> (1,5 - 2]	<div></div> (2 - 3]	<div></div> (3 - 4]
<div></div> (4 - 5]	<div></div> (5 - 7,5]	<div></div> (7,5 - 10]	<div></div> (10 - 25]	<div></div> (25 - 50]
<div></div> (50 - 100]	<div></div> (100 - 250]	<div></div> (250 - 500]	<div></div> (500 - 1000]	<div></div> (1000 - 5000]
<div></div> (5000 - 10000]	<div></div> (10000 - 100000]	<div></div> выше 100000		

Инов. № подл.	Подпись и дата	Взам. инв. №
2024/0884	Колесников 12.2024	

Изм.	Кол.уч.	Лист	№док.	Подп.	Дата

Расчет рассеивания Эксплуатация

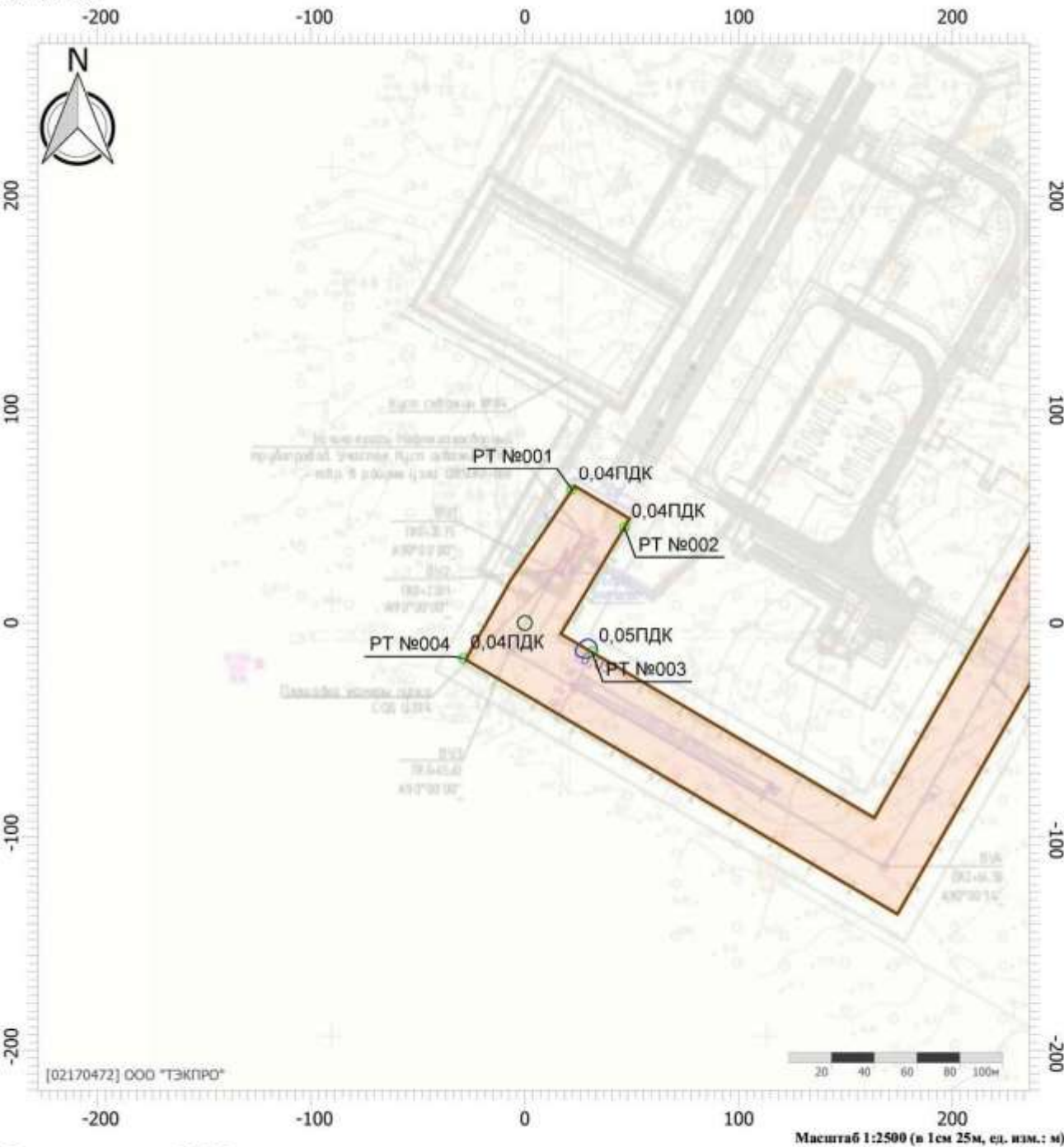
Вариант расчета: Трубопровод (100843) - Расчет рассеивания по МРР-2017 [20.05.2025 10:50 - 20.05.2025 10:50] , ЛЕТО

Тип расчета: Расчеты по веществам

Код расчета: 0416 (Смесь предельных углеводородов C6H14-C10H22)

Параметр: Концентрация вредного вещества (в долях ПДК)

Высота 2м



Цветовая схема (ПДК)

0 и ниже	(0,05 - 0,1]	(0,1 - 0,2]	(0,2 - 0,3]	(0,3 - 0,4]
(0,4 - 0,5]	(0,5 - 0,6]	(0,6 - 0,7]	(0,7 - 0,8]	(0,8 - 0,9]
(0,9 - 1]	(1 - 1,5]	(1,5 - 2]	(2 - 3]	(3 - 4]
(4 - 5]	(5 - 7,5]	(7,5 - 10]	(10 - 25]	(25 - 50]
(50 - 100]	(100 - 250]	(250 - 500]	(500 - 1000]	(1000 - 5000]
(5000 - 10000]	(10000 - 100000]	выше 100000		

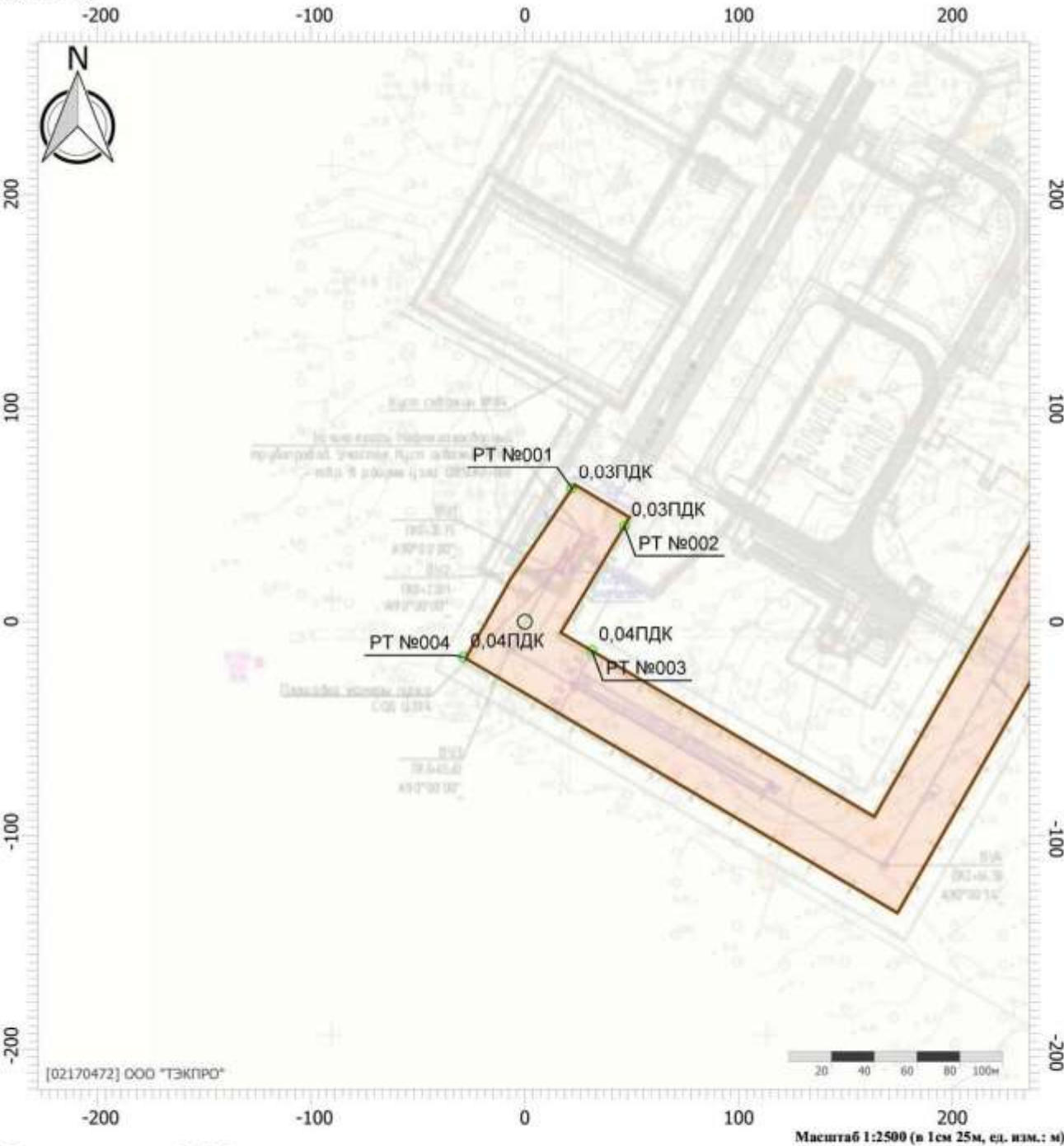
Инов. № подл.	Подпись и дата	Взам. инв. №
2024/0884	Колесников 12.2024	

Изм.	Кол.уч.	Лист	№док.	Подп.	Дата

SUP-WLL-K084-005-PD-06-OOS.TЧ

Расчет рассеивания Эксплуатация

Вариант расчета: Трубопровод (100843) - Расчет рассеивания по МРР-2017 [20.05.2025 10:50 - 20.05.2025 10:50] , ЛЕТО
Тип расчета: Расчеты по веществам
Код расчета: 0602 (Бензол (Циклогексатриен; Фенилгидрид))
Параметр: Концентрация вредного вещества (в долях ПДК)
Высота 2м



Цветовая схема (ПДК)

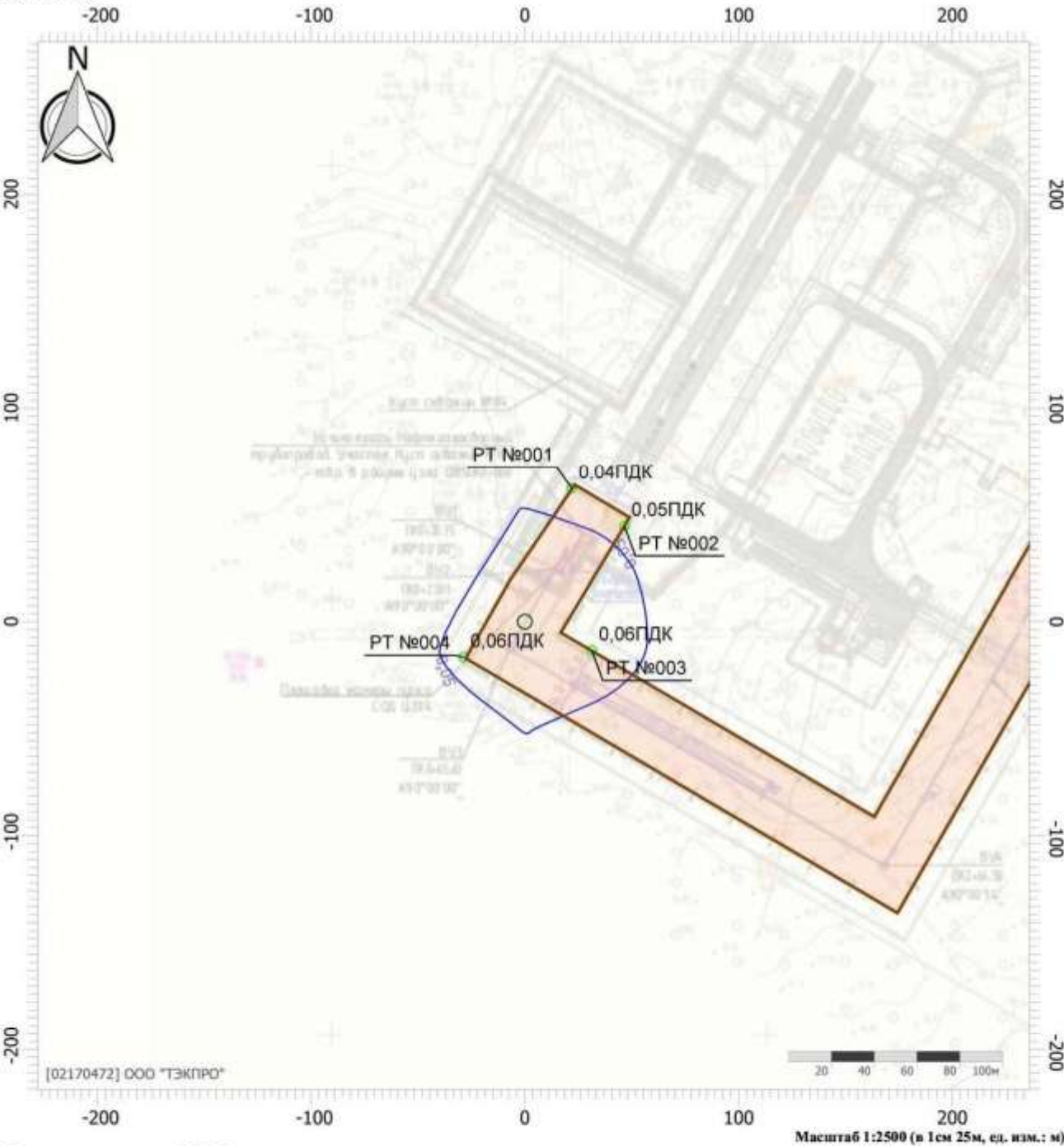
0 и ниже	(0,05 - 0,1]	(0,1 - 0,2]	(0,2 - 0,3]	(0,3 - 0,4]
(0,4 - 0,5]	(0,5 - 0,6]	(0,6 - 0,7]	(0,7 - 0,8]	(0,8 - 0,9]
(0,9 - 1]	(1 - 1,5]	(1,5 - 2]	(2 - 3]	(3 - 4]
(4 - 5]	(5 - 7,5]	(7,5 - 10]	(10 - 25]	(25 - 50]
(50 - 100]	(100 - 250]	(250 - 500]	(500 - 1000]	(1000 - 5000]
(5000 - 10000]	(10000 - 100000]	выше 100000		

Инов. № подл.	Подпись и дата	Взам. инв. №
2024/0884	Колесников 12.2024	

Изм.	Кол.уч.	Лист	№док.	Подп.	Дата

Расчет рассеивания Эксплуатация

Вариант расчета: Трубопровод (100843) - Расчет рассеивания по МРР-2017 [20.05.2025 10:50 - 20.05.2025 10:50] , ЛЕТО
Тип расчета: Расчеты по веществам
Код расчета: 0616 (Диметилбензол (смесь о-, м-, п- изомеров) (Метилтолуол))
Параметр: Концентрация вредного вещества (в долях ПДК)
Высота 2м



Цветовая схема (ПДК)

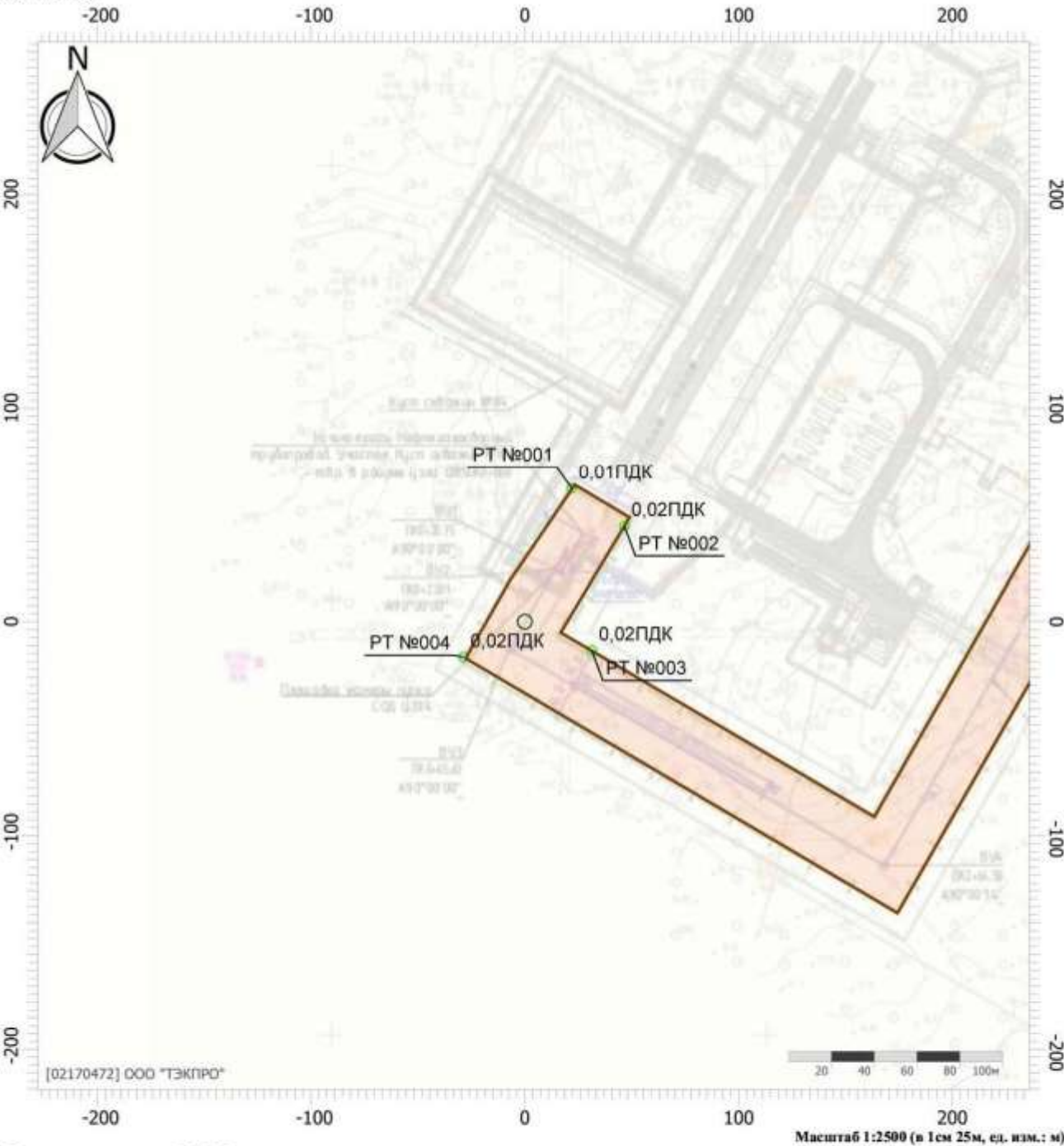
0 и ниже	(0,05 - 0,1]	(0,1 - 0,2]	(0,2 - 0,3]	(0,3 - 0,4]
(0,4 - 0,5]	(0,5 - 0,6]	(0,6 - 0,7]	(0,7 - 0,8]	(0,8 - 0,9]
(0,9 - 1]	(1 - 1,5]	(1,5 - 2]	(2 - 3]	(3 - 4]
(4 - 5]	(5 - 7,5]	(7,5 - 10]	(10 - 25]	(25 - 50]
(50 - 100]	(100 - 250]	(250 - 500]	(500 - 1000]	(1000 - 5000]
(5000 - 10000]	(10000 - 100000]	выше 100000		

Инов. № подл.	Подпись и дата	Взам. инв. №
2024/0884	Колесников 12.2024	

Изм.	Кол.уч.	Лист	№док.	Подп.	Дата

Расчет рассеивания Эксплуатация

Вариант расчета: Трубопровод (100843) - Расчет рассеивания по МРР-2017 [20.05.2025 10:50 - 20.05.2025 10:50] , ЛЕТО
Тип расчета: Расчеты по веществам
Код расчета: 0621 (Метилбензол (Фенилметан))
Параметр: Концентрация вредного вещества (в долях ПДК)
Высота 2м



Цветовая схема (ПДК)

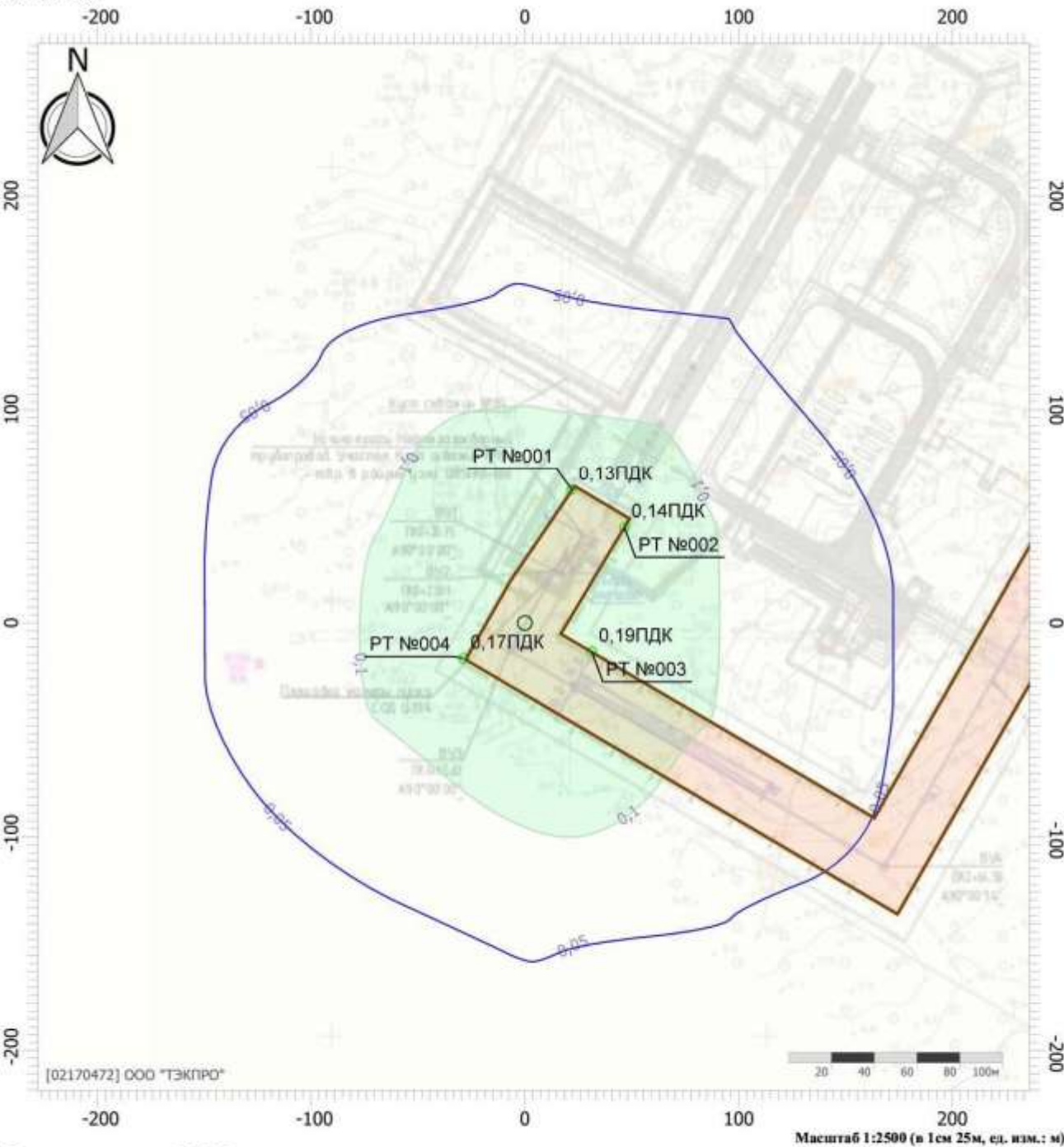
0 и ниже	(0,05 - 0,1]	(0,1 - 0,2]	(0,2 - 0,3]	(0,3 - 0,4]
(0,4 - 0,5]	(0,5 - 0,6]	(0,6 - 0,7]	(0,7 - 0,8]	(0,8 - 0,9]
(0,9 - 1]	(1 - 1,5]	(1,5 - 2]	(2 - 3]	(3 - 4]
(4 - 5]	(5 - 7,5]	(7,5 - 10]	(10 - 25]	(25 - 50]
(50 - 100]	(100 - 250]	(250 - 500]	(500 - 1000]	(1000 - 5000]
(5000 - 10000]	(10000 - 100000]	выше 100000		

Инов. № подл.	Подпись и дата	Взам. инв. №
2024/0884	Колесников 12.2024	

Изм.	Кол.уч.	Лист	№док.	Подп.	Дата

Расчет рассеивания Эксплуатация

Вариант расчета: Трубопровод (100843) - Расчет рассеивания по МРР-2017 [20.05.2025 10:50 - 20.05.2025 10:50] , ЛЕТО
Тип расчета: Расчеты по веществам
Код расчета: 0627 (Этилбензол (Фенилэтан))
Параметр: Концентрация вредного вещества (в долях ПДК)
Высота 2м



Цветовая схема (ПДК)

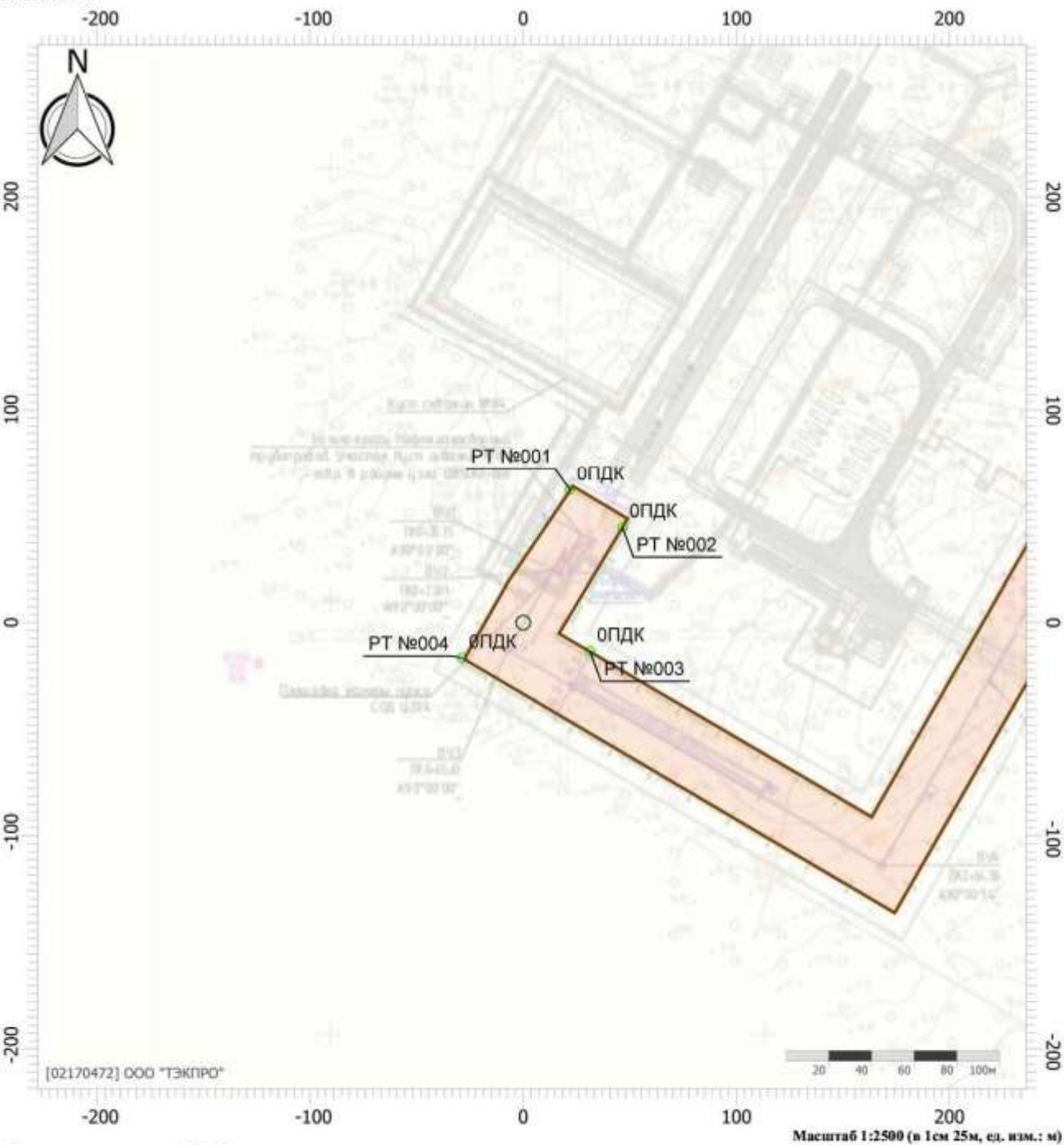
0 и ниже	(0,05 - 0,1]	(0,1 - 0,2]	(0,2 - 0,3]	(0,3 - 0,4]
(0,4 - 0,5]	(0,5 - 0,6]	(0,6 - 0,7]	(0,7 - 0,8]	(0,8 - 0,9]
(0,9 - 1]	(1 - 1,5]	(1,5 - 2]	(2 - 3]	(3 - 4]
(4 - 5]	(5 - 7,5]	(7,5 - 10]	(10 - 25]	(25 - 50]
(50 - 100]	(100 - 250]	(250 - 500]	(500 - 1000]	(1000 - 5000]
(5000 - 10000]	(10000 - 100000]	выше 100000		

Изм. № подл.	Подпись и дата	Взам. инв. №
2024/0884	Колесников 12.2024	

Изм.	Кол.уч.	Лист	№док.	Подп.	Дата

Расчет рассеивания Эксплуатация

Вариант расчета: Трубопровод (100843) - Расчет рассеивания по МРР-2017 [20.05.2025 10:50 - 20.05.2025 10:50] , ЛЕТО
Тип расчета: Расчеты по веществам
Код расчета: 2754 (Алканы C12-C19 (в пересчете на С))
Параметр: Концентрация вредного вещества (в долях ПДК)
Высота 2м



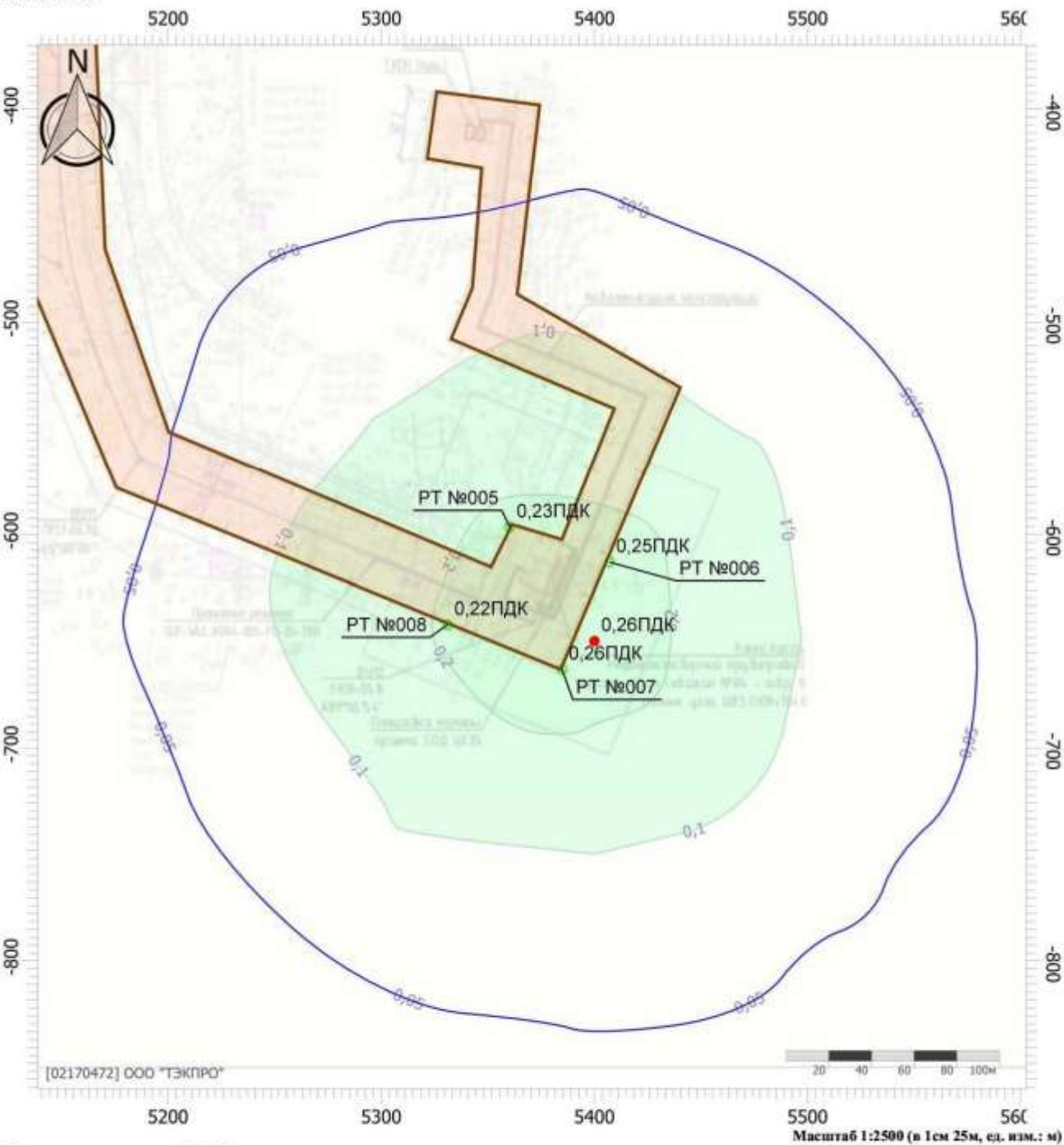
Цветовая схема (ПДК)

0 и ниже	(0,05 - 0,1]	(0,1 - 0,2]	(0,2 - 0,3]	(0,3 - 0,4]
(0,4 - 0,5]	(0,5 - 0,6]	(0,6 - 0,7]	(0,7 - 0,8]	(0,8 - 0,9]
(0,9 - 1]	(1 - 1,5]	(1,5 - 2]	(2 - 3]	(3 - 4]
(4 - 5]	(5 - 7,5]	(7,5 - 10]	(10 - 25]	(25 - 50]
(50 - 100]	(100 - 250]	(250 - 500]	(500 - 1000]	(1000 - 5000]
(5000 - 10000]	(10000 - 100000]	выше 100000		

Инов. № подл.	Подпись и дата	Взам. инв. №
2024/0884	Колесников 12.2024	

Расчет рассеивания Эксплуатация

Вариант расчета: Трубопровод (100843) - Расчет рассеивания по МРР-2017 [20.05.2025 10:50 - 20.05.2025 10:50] , ЛЕТО
Тип расчета: Расчеты по веществам
Код расчета: 0410 (Метан)
Параметр: Концентрация вредного вещества (в долях ПДК)
Высота 2м



Цветовая схема (ПДК)

0 и ниже	(0,05 - 0,1]	(0,1 - 0,2]	(0,2 - 0,3]	(0,3 - 0,4]
(0,4 - 0,5]	(0,5 - 0,6]	(0,6 - 0,7]	(0,7 - 0,8]	(0,8 - 0,9]
(0,9 - 1]	(1 - 1,5]	(1,5 - 2]	(2 - 3]	(3 - 4]
(4 - 5]	(5 - 7,5]	(7,5 - 10]	(10 - 25]	(25 - 50]
(50 - 100]	(100 - 250]	(250 - 500]	(500 - 1000]	(1000 - 5000]
(5000 - 10000]	(10000 - 100000]	выше 100000		

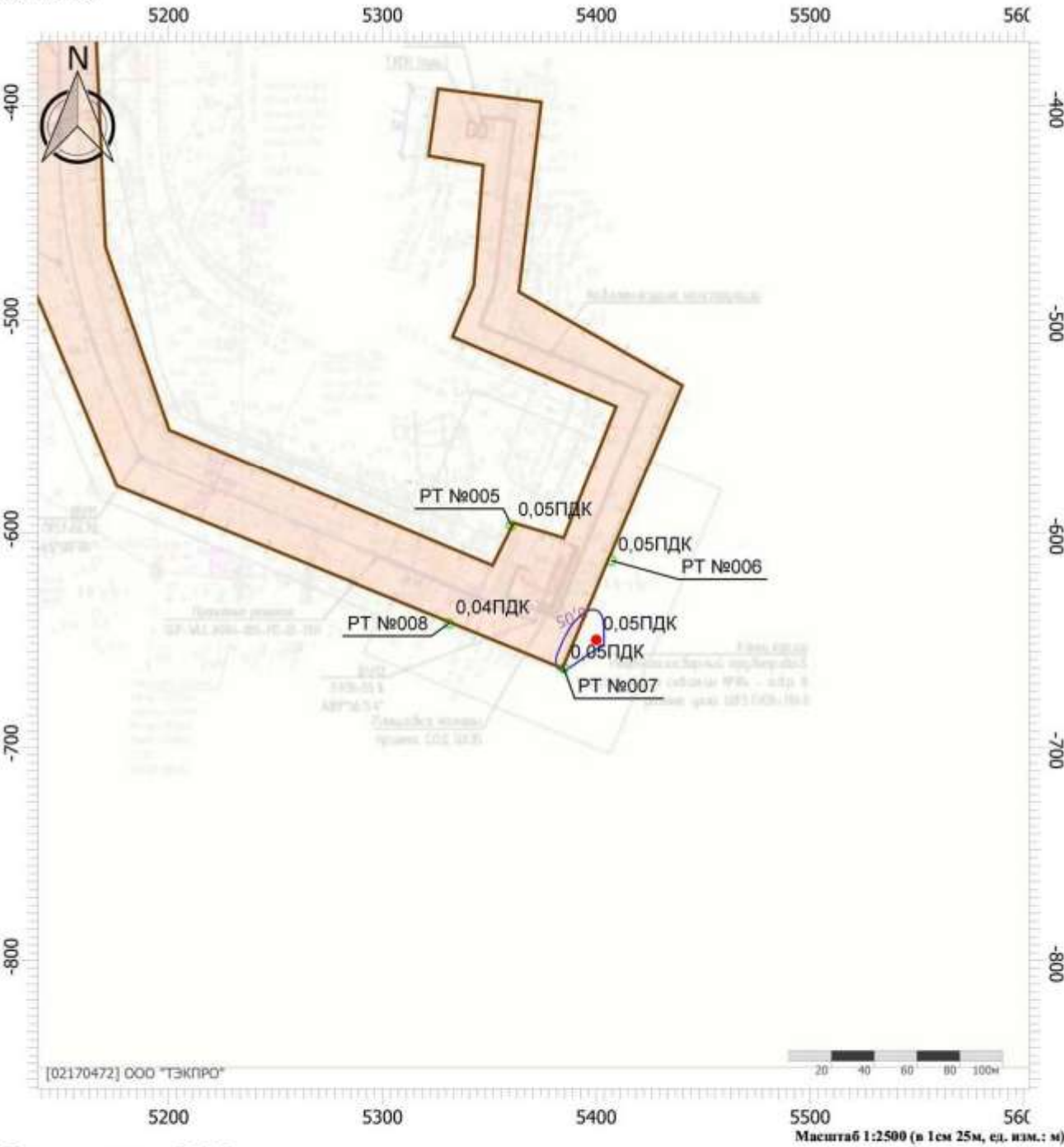
Изм. № подл.	Подпись и дата	Взам. инв. №
2024/0884	Колесников 12.2024	

Изм.	Кол.уч.	Лист	№док.	Подп.	Дата

SUP-WLL-K084-005-PD-06-OOS.TЧ

Расчет рассеивания Эксплуатация

Вариант расчета: Трубопровод (100843) - Расчет рассеивания по МРР-2017 [20.05.2025 10:50 - 20.05.2025 10:50] , ЛЕТО
Тип расчета: Расчеты по веществам
Код расчета: 0416 (Смесь предельных углеводородов C6H14-C10H22)
Параметр: Концентрация вредного вещества (в долях ПДК)
Высота 2м



Цветовая схема (ПДК)

0 и ниже	(0,05 - 0,1]	(0,1 - 0,2]	(0,2 - 0,3]	(0,3 - 0,4]
(0,4 - 0,5]	(0,5 - 0,6]	(0,6 - 0,7]	(0,7 - 0,8]	(0,8 - 0,9]
(0,9 - 1]	(1 - 1,5]	(1,5 - 2]	(2 - 3]	(3 - 4]
(4 - 5]	(5 - 7,5]	(7,5 - 10]	(10 - 25]	(25 - 50]
(50 - 100]	(100 - 250]	(250 - 500]	(500 - 1000]	(1000 - 5000]
(5000 - 10000]	(10000 - 100000]	выше 100000		

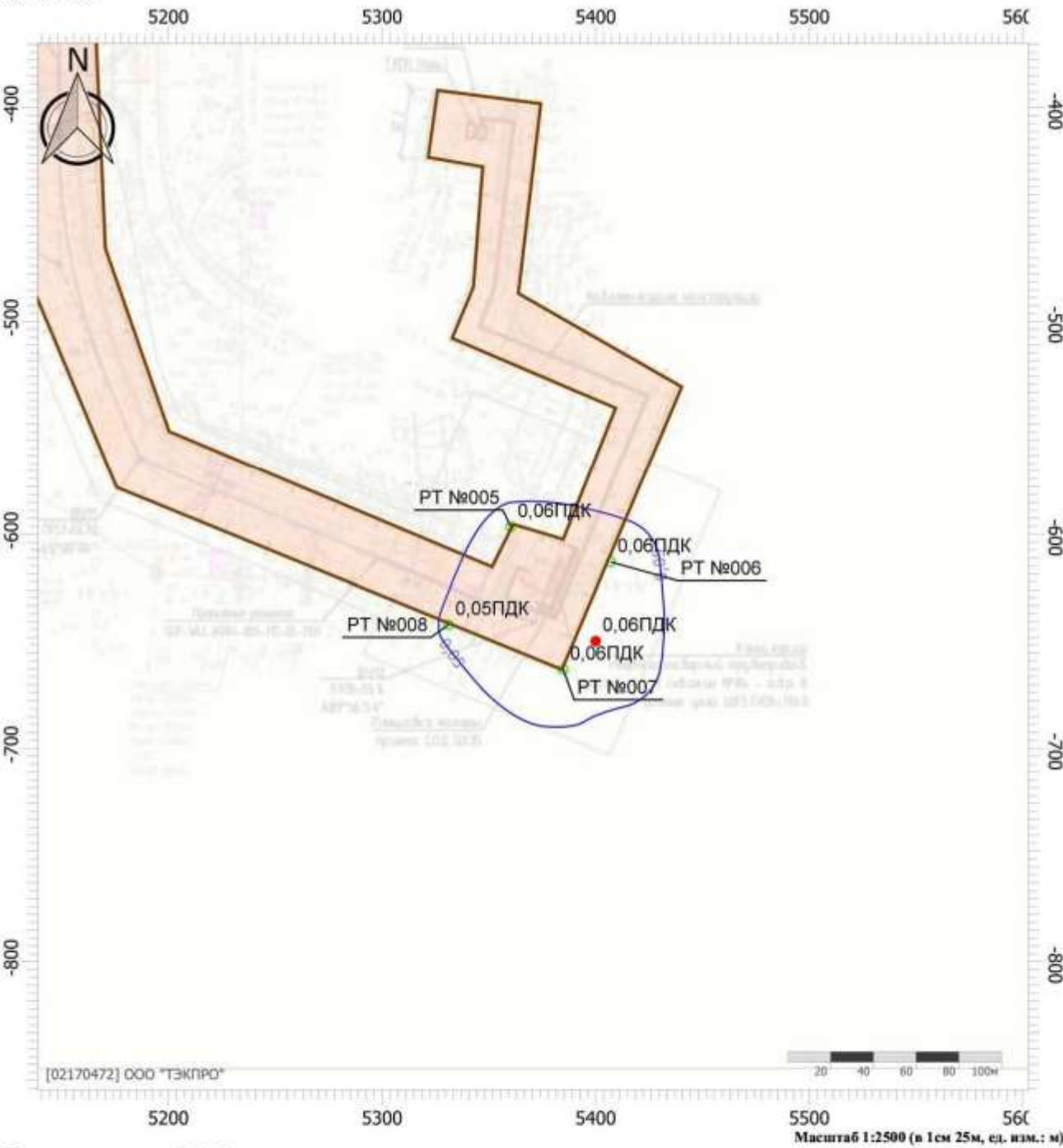
Изм. № подл.	Подпись и дата	Взам. инв. №
2024/0884	Колесников 12.2024	

Изм.	Кол.уч.	Лист	№док.	Подп.	Дата

SUP-WLL-K084-005-PD-06-OOS.TЧ	Лист
	215

Расчет рассеивания Эксплуатация

Вариант расчета: Трубопровод (100843) - Расчет рассеивания по МРР-2017 [20.05.2025 10:50 - 20.05.2025 10:50] , ЛЕТО
Тип расчета: Расчеты по веществам
Код расчета: 0616 (Диметилбензол (смесь о-, м-, п- изомеров) (Метилтолуол))
Параметр: Концентрация вредного вещества (в долях ПДК)
Высота 2м



Цветовая схема (ПДК)

0 и ниже	(0,05 - 0,1]	(0,1 - 0,2]	(0,2 - 0,3]	(0,3 - 0,4]
(0,4 - 0,5]	(0,5 - 0,6]	(0,6 - 0,7]	(0,7 - 0,8]	(0,8 - 0,9]
(0,9 - 1]	(1 - 1,5]	(1,5 - 2]	(2 - 3]	(3 - 4]
(4 - 5]	(5 - 7,5]	(7,5 - 10]	(10 - 25]	(25 - 50]
(50 - 100]	(100 - 250]	(250 - 500]	(500 - 1000]	(1000 - 5000]
(5000 - 10000]	(10000 - 100000]	выше 100000		

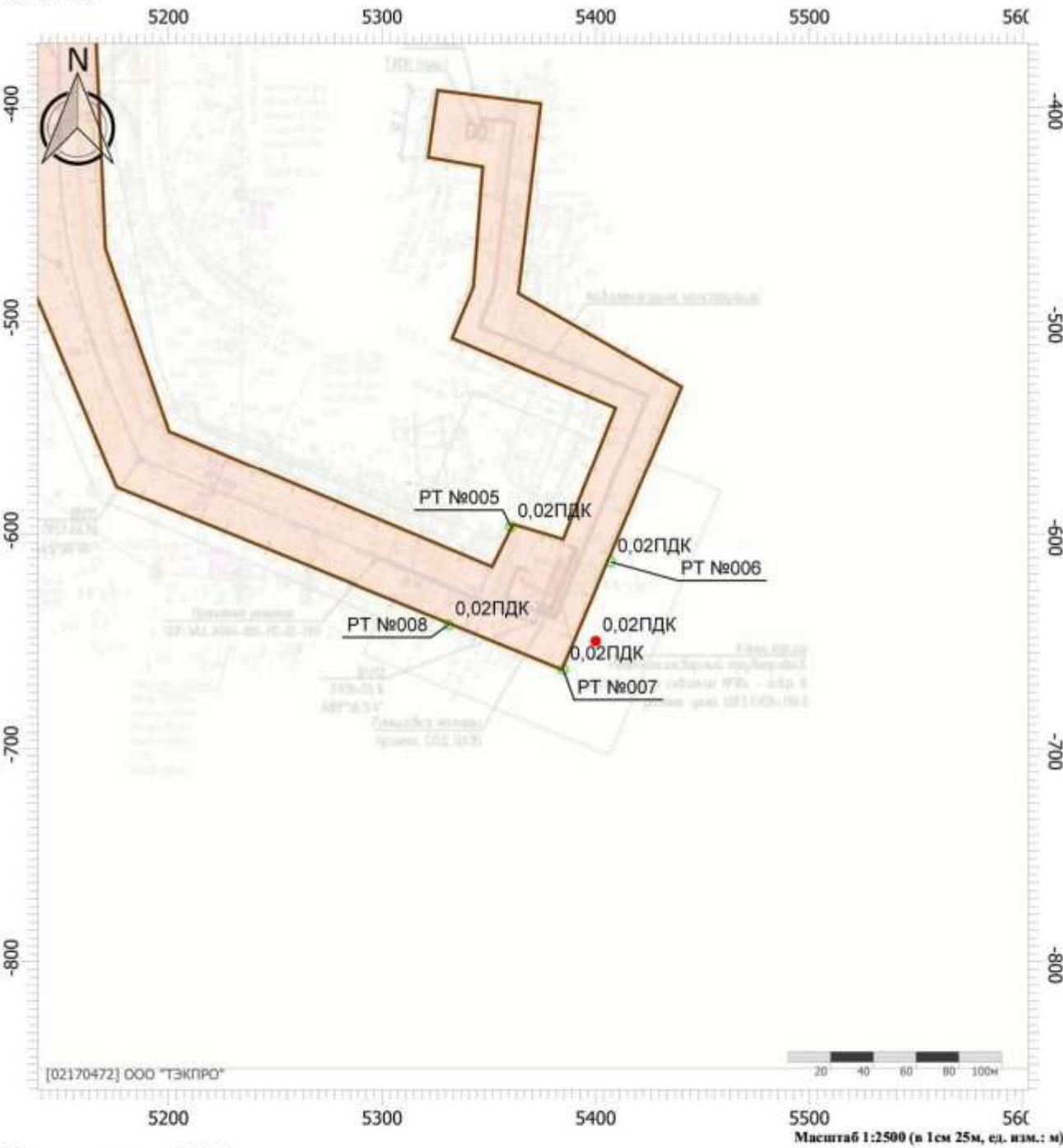
Изм. № подл.	Подпись и дата	Взам. инв. №
2024/0884	Колесников 12.2024	

Изм.	Кол.уч.	Лист	№док.	Подп.	Дата

SUP-WLL-K084-005-PD-06-OOS.TЧ	Лист
	217

Расчет рассеивания Эксплуатация

Вариант расчета: Трубопровод (100843) - Расчет рассеивания по МРР-2017 [20.05.2025 10:50 - 20.05.2025 10:50] , ЛЕТО
Тип расчета: Расчеты по веществам
Код расчета: 0621 (Метилбензол (Фенилметан))
Параметр: Концентрация вредного вещества (в долях ПДК)
Высота 2м



Цветовая схема (ПДК)

0 и ниже	(0,05 - 0,1]	(0,1 - 0,2]	(0,2 - 0,3]	(0,3 - 0,4]
(0,4 - 0,5]	(0,5 - 0,6]	(0,6 - 0,7]	(0,7 - 0,8]	(0,8 - 0,9]
(0,9 - 1]	(1 - 1,5]	(1,5 - 2]	(2 - 3]	(3 - 4]
(4 - 5]	(5 - 7,5]	(7,5 - 10]	(10 - 25]	(25 - 50]
(50 - 100]	(100 - 250]	(250 - 500]	(500 - 1000]	(1000 - 5000]
(5000 - 10000]	(10000 - 100000]	выше 100000		

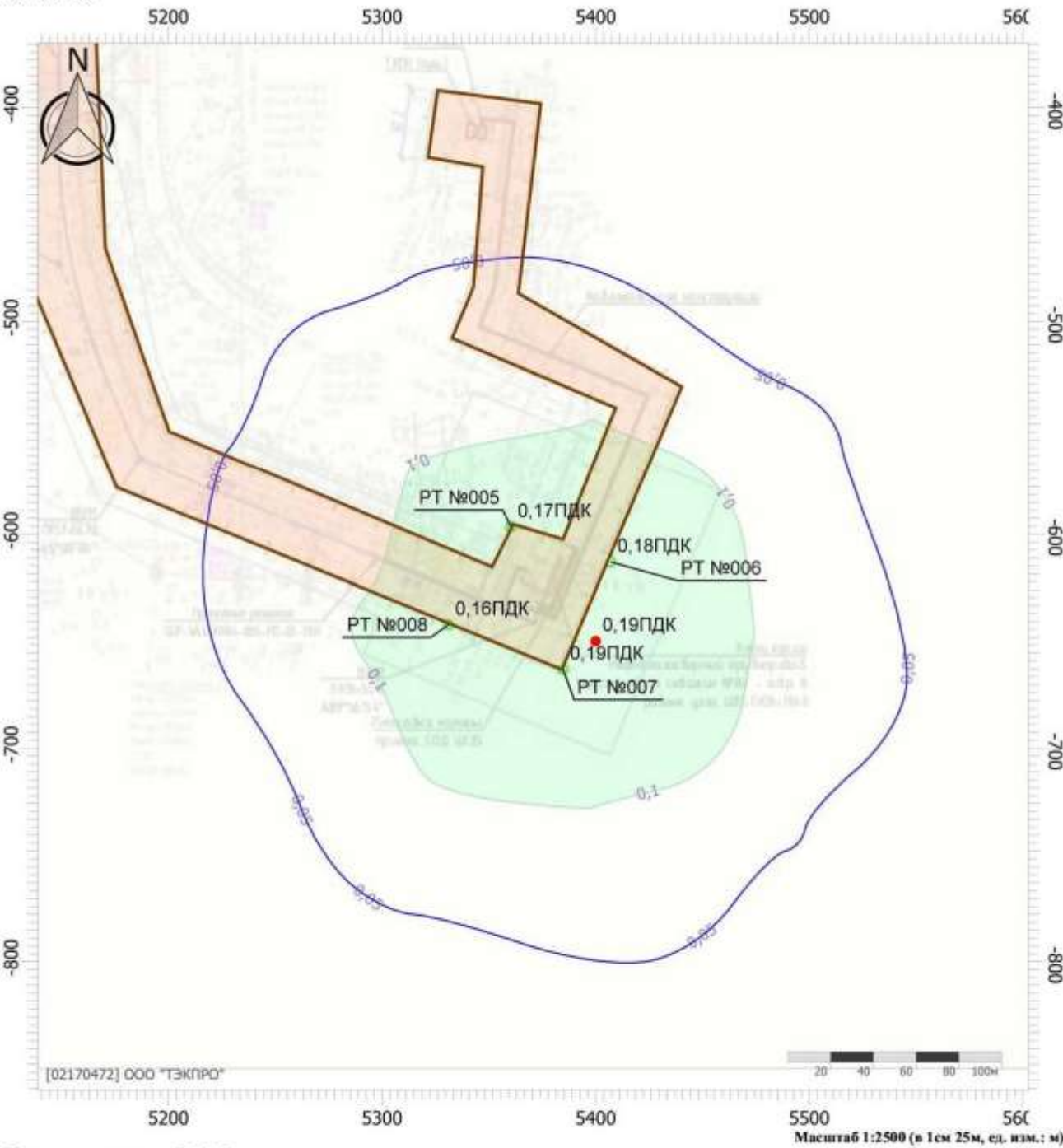
Изм. № подл.	Подпись и дата	Взам. инв. №
2024/0884	Колесников 12.2024	

Изм.	Кол.уч.	Лист	№док.	Подп.	Дата

SUP-WLL-K084-005-PD-06-OOS.TЧ

Расчет рассеивания Эксплуатация

Вариант расчета: Трубопровод (100843) - Расчет рассеивания по МРР-2017 [20.05.2025 10:50 - 20.05.2025 10:50] , ЛЕТО
Тип расчета: Расчеты по веществам
Код расчета: 0627 (Этилбензол (Фенилэтан))
Параметр: Концентрация вредного вещества (в долях ПДК)
Высота 2м



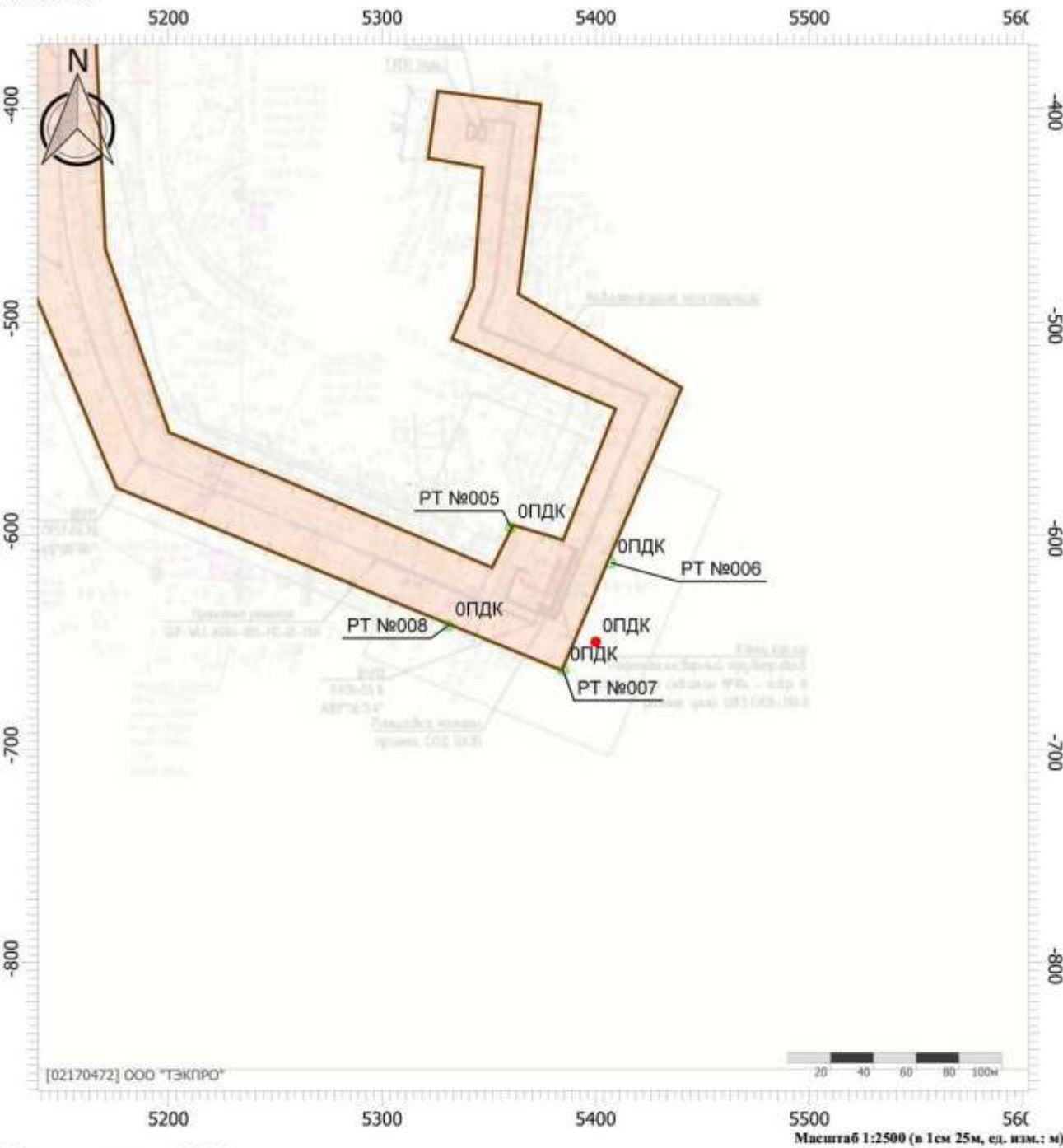
Цветовая схема (ПДК)

0 и ниже	(0,05 - 0,1]	(0,1 - 0,2]	(0,2 - 0,3]	(0,3 - 0,4]
(0,4 - 0,5]	(0,5 - 0,6]	(0,6 - 0,7]	(0,7 - 0,8]	(0,8 - 0,9]
(0,9 - 1]	(1 - 1,5]	(1,5 - 2]	(2 - 3]	(3 - 4]
(4 - 5]	(5 - 7,5]	(7,5 - 10]	(10 - 25]	(25 - 50]
(50 - 100]	(100 - 250]	(250 - 500]	(500 - 1000]	(1000 - 5000]
(5000 - 10000]	(10000 - 100000]	выше 100000		

Изм.	Кол.уч.	Лист	№док.	Подп.	Дата
2024/0884					
Инов. № подл.	Подпись и дата	Взам. инв. №			
2024/0884	Колесников 12.2024				

Расчет рассеивания Эксплуатация

Вариант расчета: Трубопровод (100843) - Расчет рассеивания по МРР-2017 [20.05.2025 10:50 - 20.05.2025 10:50] , ЛЕТО
Тип расчета: Расчеты по веществам
Код расчета: 2754 (Алканы C12-C19 (в пересчете на С))
Параметр: Концентрация вредного вещества (в долях ПДК)
Высота 2м



Цветовая схема (ПДК)

0 и ниже	(0,05 - 0,1]	(0,1 - 0,2]	(0,2 - 0,3]	(0,3 - 0,4]
(0,4 - 0,5]	(0,5 - 0,6]	(0,6 - 0,7]	(0,7 - 0,8]	(0,8 - 0,9]
(0,9 - 1]	(1 - 1,5]	(1,5 - 2]	(2 - 3]	(3 - 4]
(4 - 5]	(5 - 7,5]	(7,5 - 10]	(10 - 25]	(25 - 50]
(50 - 100]	(100 - 250]	(250 - 500]	(500 - 1000]	(1000 - 5000]
(5000 - 10000]	(10000 - 100000]	выше 100000		

Инов. № подл.	Подпись и дата	Взам. инв. №
2024/0884	Колесников 12.2024	

Изм.	Кол.уч.	Лист	№док.	Подп.	Дата

ПРИЛОЖЕНИЕ Е РАСЧЕТ УРОВНЯ ШУМА

Е1 Период строительства

Инов. № подл.	Подпись и дата	Взам. инв. №
2024/0884	Колесников 12.2024	

Эколог-Шум. Модуль печати результатов расчета
Copyright © 2006-2024 ФИРМА "ИНТЕГРАЛ"
Источник данных: Эколог-Шум, версия 2.6.5.4936 (от 19.11.2024) [3D]
Серийный номер 02170472, ООО "ТЭКПРО"

1. Исходные данные

1.1. Источники постоянного шума

N	Объект	Координаты точки		Уровни звукового давления (мощности, в случае R = 0), дБ, в октавных полосах со среднегеометрическими частотами в Гц													В расчете
				Высота подъема (м)	Дистанция замера (расчета) R (м)	Гц											
						X (м)	Y (м)	31,5	63	125	250	500	1000	2000	4000	8000	
001	ДЭС	30,50	-7,60	0,00	0,0	80,0	80,0	80,0	74,0	57,0	54,0	53,0	48,0	45,0	37,0	61,0	Да

1.2. Источники непостоянного шума

N	Объект	Координаты точек (X, Y, Высота подъема)	Ширина (м)	Высота (м)	Уровни звукового давления (мощности, в случае R = 0), дБ, в октавных полосах со среднегеометрическими частотами в Гц											t	T	La, эк в акс	La, м в расчете	В
						Дистанция замера (расчета) R (м)	31,5	63	125	250	500	1000	2000	4000	8000					
002	Бульдозер	(6,7, 18,9, 0), (6,7, 11,9, 0)	14,00		7,5	74,0	74,0	83,0	78,0	74,0	74,0	70,0	67,0	62,0	1,0	2,0	78,0	83,0	Да	
003	Самосвал	(-10, 5,3, 0), (-10, -1,7, 0)	14,00		7,5	87,0	87,0	82,0	77,0	78,0	73,0	70,0	64,0	57,0	1,0	8,0	79,0	82,0	Да	

2. Условия расчета

2.1. Расчетные точки

N	Объект	Координаты точки		Тип точки	В расчете
		X (м)	Y (м)		
001	Р.Т. на границе промзоны (авто) из стройплощадки	-32.80	100.70	Расчетная точка на границе производственной зоны	Да
002	Р.Т. на границе промзоны (авто) из стройплощадки	56.40	99.46	Расчетная точка на границе производственной зоны	Да
003	Р.Т. на границе промзоны (авто) из стройплощадки	64.81	-71.30	Расчетная точка на границе производственной зоны	Да
004	Р.Т. на границе промзоны (авто) из стройплощадки	-24.40	-71.01	Расчетная точка на границе производственной зоны	Да

Изм.	Кол.уч.	Лист	№ док.	Подп.	Дата

Ивн. № подл.	Подпись и дата	Взам. инв. №
2024/0884	Колесников 12.2024	

Изм.	Кол.уч.	Лист	№ док.	Подп.	Дата

Вариант расчета: "КП84 Трубопровод СМР"
3. Результаты расчета
3.1. Результаты в расчетных точках

Точки типа: Расчетная точка на границе производственной зоны

Расчетная точка		Координаты точки		Высота (м)	31.5	63	125	250	500	1000	2000	4000	8000	Л.э.в.	Л.а.макс
N	Название	X (м)	Y (м)												
001	Р.Т. на границе промзоны (авто) из стройплощадка	-32.80	100.70	1.50	f 55.9	f 55.9	f 58.2	f 53.2	f 50.3	f 48.9	f 44.5	f 38.9	f 25.9	f 53.50	f 62.70
					Lпр 55.9	Lпр 55.9	Lпр 58.2	Lпр 53.2	Lпр 50.3	Lпр 48.9	Lпр 44.5	Lпр 38.9	Lпр 25.9		
					Lотр 0	Lотр 0	Lотр 0	Lотр 0	Lотр 0	Lотр 0	Lотр 0	Lотр 0	Lотр 0		
					Lэкзр 0	Lэкзр 0	Lэкзр 0	Lэкзр 0	Lэкзр 0	Lэкзр 0	Lэкзр 0	Lэкзр 0	Lэкзр 0		
002	Р.Т. на границе промзоны (авто) из стройплощадка	56.40	99.46	1.50	f 55	f 55	f 57.9	f 52.8	f 49.7	f 48.5	f 44.1	f 38.4	f 25	f 53.00	f 62.10
					Lпр 55	Lпр 55	Lпр 57.9	Lпр 52.8	Lпр 49.7	Lпр 48.5	Lпр 44.1	Lпр 38.4	Lпр 25		
					Lотр 0	Lотр 0	Lотр 0	Lотр 0	Lотр 0	Lотр 0	Lотр 0	Lотр 0	Lотр 0		
					Lэкзр 0	Lэкзр 0	Lэкзр 0	Lэкзр 0	Lэкзр 0	Lэкзр 0	Lэкзр 0	Lэкзр 0	Lэкзр 0		
003	Р.Т. на границе промзоны (авто) из стройплощадка	64.81	-71.30	1.50	f 55.6	f 55.6	f 57.6	f 52.5	f 49.7	f 48.2	f 43.8	f 37.9	f 24	f 52.80	f 62.20
					Lпр 55.6	Lпр 55.6	Lпр 57.6	Lпр 52.5	Lпр 49.7	Lпр 48.2	Lпр 43.8	Lпр 37.9	Lпр 24		
					Lотр 0	Lотр 0	Lотр 0	Lотр 0	Lотр 0	Lотр 0	Lотр 0	Lотр 0	Lотр 0		
					Lэкзр 0	Lэкзр 0	Lэкзр 0	Lэкзр 0	Lэкзр 0	Lэкзр 0	Lэкзр 0	Lэкзр 0	Lэкзр 0		
004	Р.Т. на границе промзоны (авто) из стройплощадка	-24.40	-71.01	1.50	f 57.8	f 57.8	f 58.8	f 53.7	f 51.3	f 49.5	f 45.2	f 39.5	f 26.7	f 54.20	f 63.90
					Lпр 57.8	Lпр 57.8	Lпр 58.8	Lпр 53.7	Lпр 51.3	Lпр 49.5	Lпр 45.2	Lпр 39.5	Lпр 26.7		
					Lотр 0	Lотр 0	Lотр 0	Lотр 0	Lотр 0	Lотр 0	Lотр 0	Lотр 0	Lотр 0		
					Lэкзр 0	Lэкзр 0	Lэкзр 0	Lэкзр 0	Lэкзр 0	Lэкзр 0	Lэкзр 0	Lэкзр 0	Lэкзр 0		

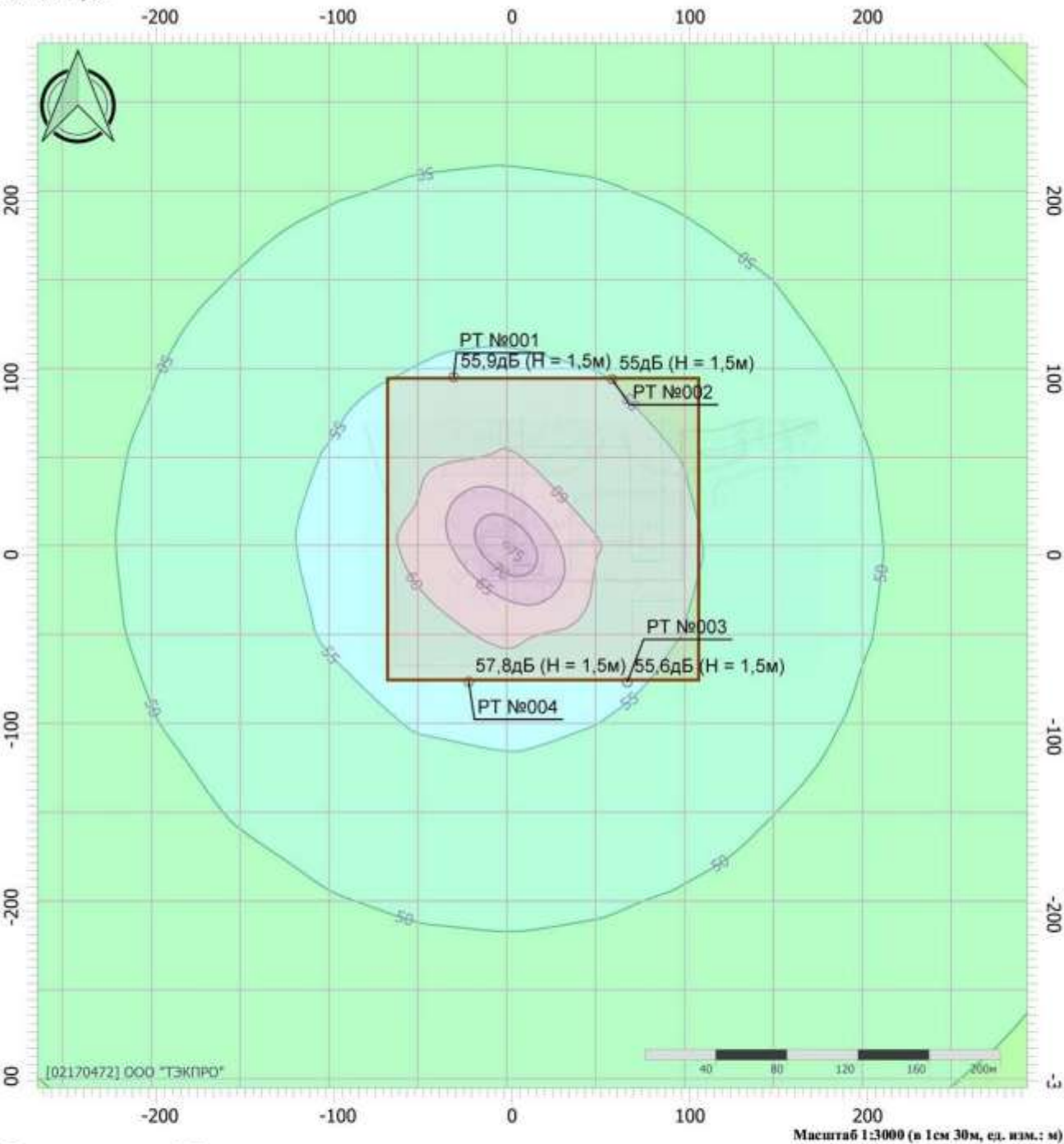
3.2. Максимальные результаты в расчетных точках

Точки типа: Расчетная точка на границе производственной зоны

Расчетная точка		Координаты точки		Высота (м)	31.5	63	125	250	500	1000	2000	4000	8000	Л.э.в.	Л.а.макс
N	Название	X (м)	Y (м)												
004	Р.Т. на границе промзоны (авто) из стройплощадка	-24.40	-71.01	1.50	f 57.8	f 57.8	f 58.8	f 53.7	f 51.3	f 49.5	f 45.2	f 39.5	f 26.7	f 54.20	f 63.90
					Lпр 57.8	Lпр 57.8	Lпр 58.8	Lпр 53.7	Lпр 51.3	Lпр 49.5	Lпр 45.2	Lпр 39.5	Lпр 26.7		
					Lотр 0	Lотр 0	Lотр 0	Lотр 0	Lотр 0	Lотр 0	Lотр 0	Lотр 0	Lотр 0		
					Lэкзр 0	Lэкзр 0	Lэкзр 0	Lэкзр 0	Lэкзр 0	Lэкзр 0	Lэкзр 0	Lэкзр 0	Lэкзр 0		

Расчет шума в период СМР

Вариант расчета: КП84 Трубопровод СМР
Тип расчета: Уровни шума
Код расчета: 31.5Гц (УЗД в октавной полосе со среднегеометрической частотой 31.5Гц)
Параметр: Звуковое давление
Высота 1,5м



Цветовая схема (дБ)

0 и ниже	(5 - 10]	(10 - 15]	(15 - 20]	(20 - 25]
(25 - 30]	(30 - 35]	(35 - 40]	(40 - 45]	(45 - 50]
(50 - 55]	(55 - 60]	(60 - 65]	(65 - 70]	(70 - 75]
(75 - 80]	(80 - 85]	(85 - 90]	(90 - 95]	(95 - 100]
(100 - 105]	(105 - 110]	(110 - 115]	(115 - 120]	(120 - 125]
(125 - 130]	(130 - 135]	выше 135		

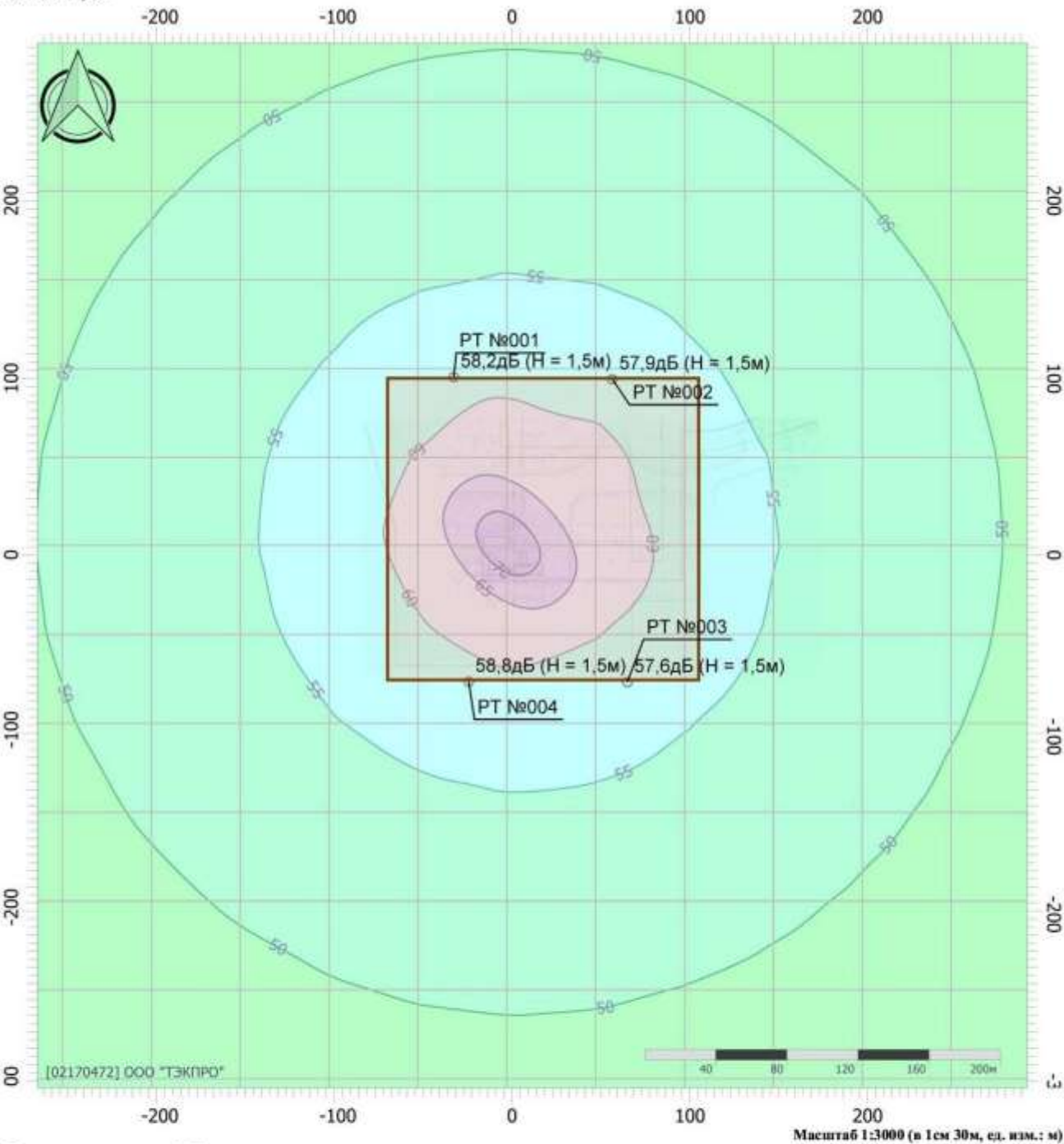
Изм. № подл.	Подпись и дата	Взам. инв. №
2024/0884	Колесников 12.2024	

Изм.	Кол.уч.	Лист	№док.	Подп.	Дата

SUP-WLL-K084-005-PD-06-OOS.TЧ

Расчет шума в период СМР

Вариант расчета: КП84 Трубопровод СМР
Тип расчета: Уровни шума
Код расчета: 125Гц (УЗД в октавной полосе со среднегеометрической частотой 125Гц)
Параметр: Звуковое давление
Высота 1,5м



Цветовая схема (дБ)

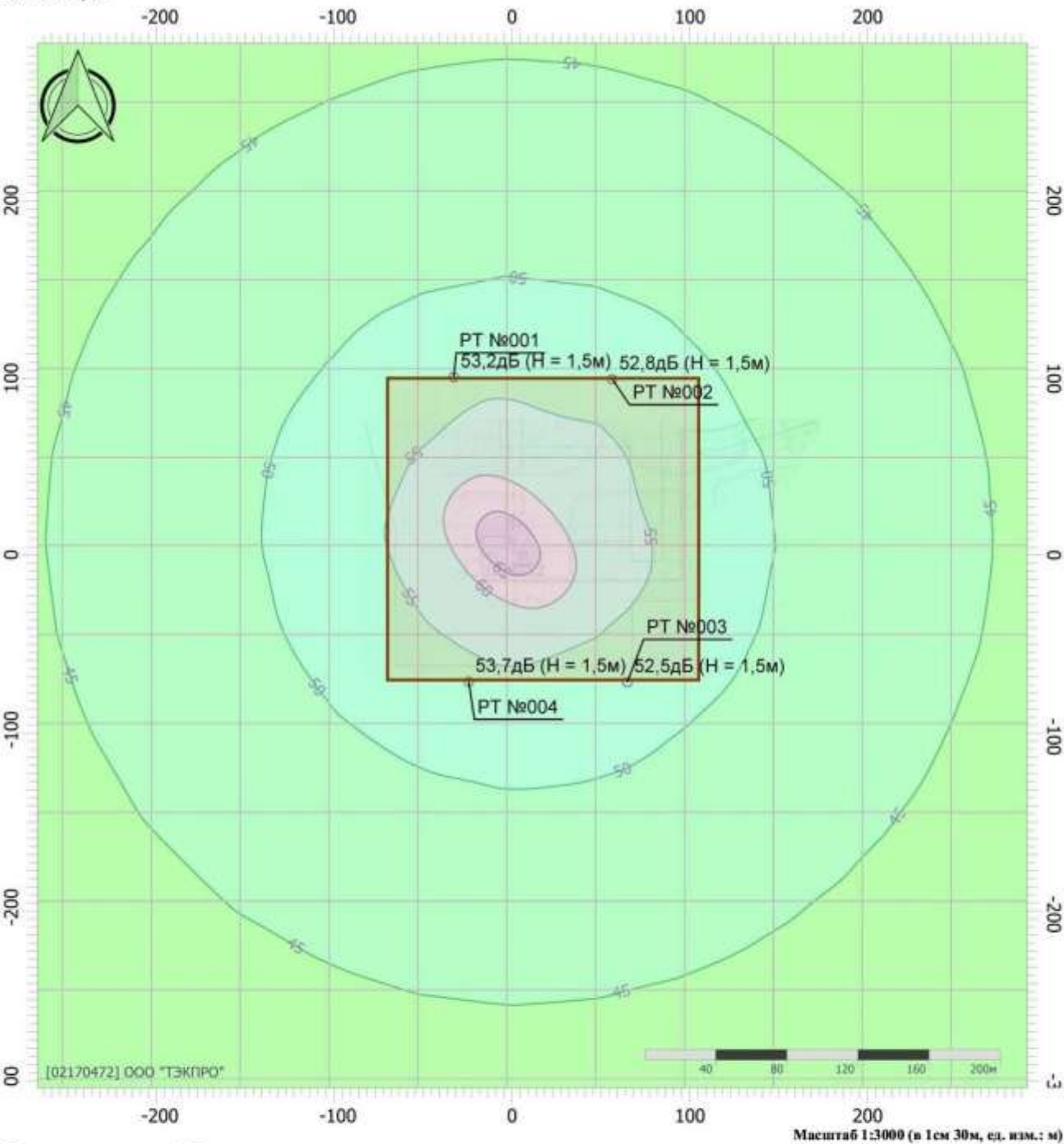
0 и ниже	(5 - 10]	(10 - 15]	(15 - 20]	(20 - 25]
(25 - 30]	(30 - 35]	(35 - 40]	(40 - 45]	(45 - 50]
(50 - 55]	(55 - 60]	(60 - 65]	(65 - 70]	(70 - 75]
(75 - 80]	(80 - 85]	(85 - 90]	(90 - 95]	(95 - 100]
(100 - 105]	(105 - 110]	(110 - 115]	(115 - 120]	(120 - 125]
(125 - 130]	(130 - 135]	выше 135		

Изм. № подл.	Подпись и дата	Взам. инв. №
2024/0884	Колесников 12.2024	

Изм.	Кол.уч.	Лист	№ док.	Подп.	Дата

Расчет шума в период СМР

Вариант расчета: КП84 Трубопровод СМР
Тип расчета: Уровни шума
Код расчета: 250Гц (УЗД в октавной полосе со среднегеометрической частотой 250Гц)
Параметр: Звуковое давление
Высота 1,5м



Цветовая схема (дБ)

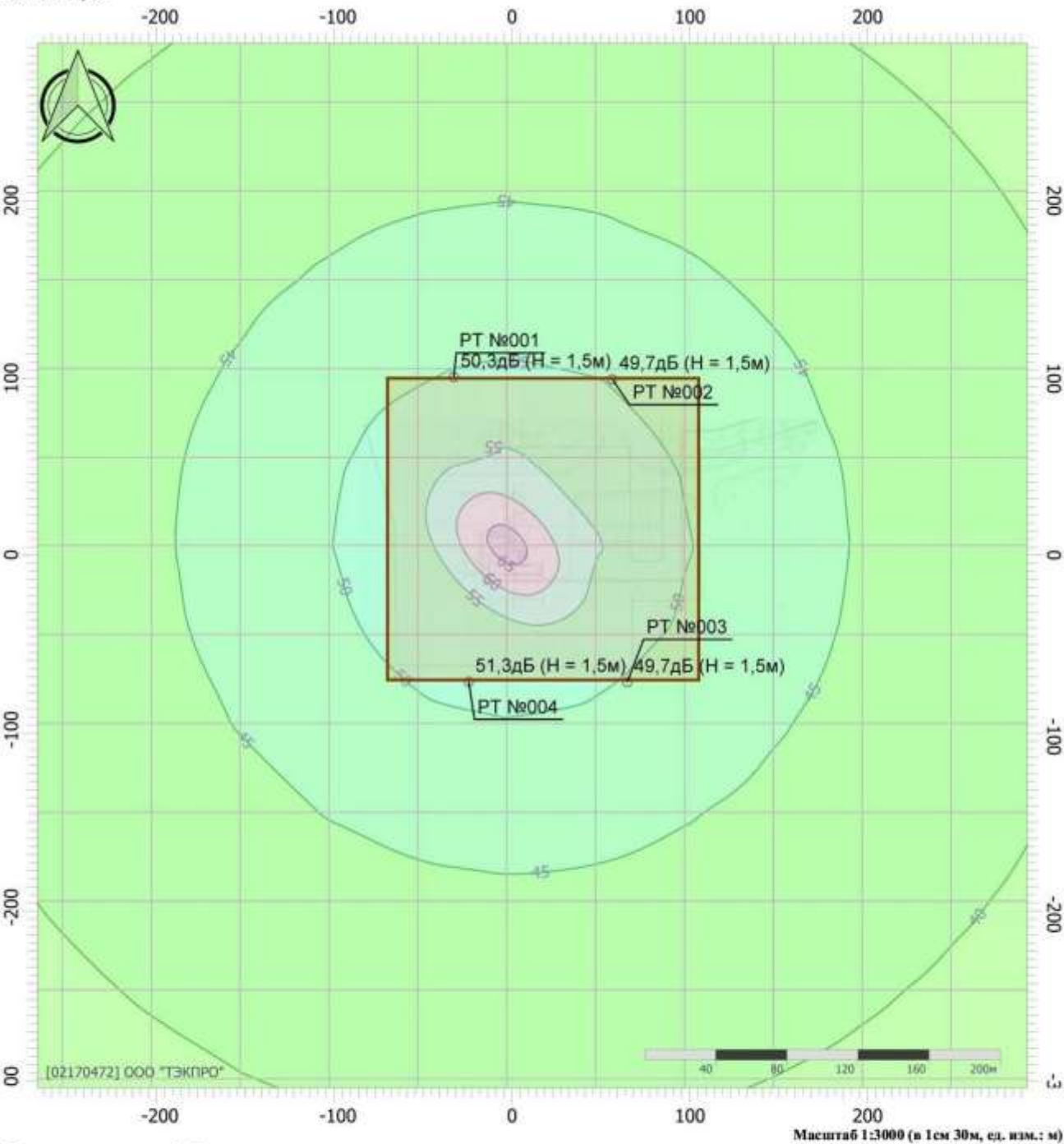
0 и ниже	(5 - 10]	(10 - 15]	(15 - 20]	(20 - 25]
(25 - 30]	(30 - 35]	(35 - 40]	(40 - 45]	(45 - 50]
(50 - 55]	(55 - 60]	(60 - 65]	(65 - 70]	(70 - 75]
(75 - 80]	(80 - 85]	(85 - 90]	(90 - 95]	(95 - 100]
(100 - 105]	(105 - 110]	(110 - 115]	(115 - 120]	(120 - 125]
(125 - 130]	(130 - 135]	выше 135		

Изм. № подл.	Подпись и дата	Взам. инв. №
2024/0884	Колесников 12.2024	

Изм.	Кол.уч.	Лист	№док.	Подп.	Дата

Расчет шума в период СМР

Вариант расчета: КП84 Трубопровод СМР
Тип расчета: Уровни шума
Код расчета: 500Гц (УЗД в октавной полосе со среднегеометрической частотой 500Гц)
Параметр: Звуковое давление
Высота 1,5м



Цветовая схема (дБ)

0 и ниже	(5 - 10]	(10 - 15]	(15 - 20]	(20 - 25]
(25 - 30]	(30 - 35]	(35 - 40]	(40 - 45]	(45 - 50]
(50 - 55]	(55 - 60]	(60 - 65]	(65 - 70]	(70 - 75]
(75 - 80]	(80 - 85]	(85 - 90]	(90 - 95]	(95 - 100]
(100 - 105]	(105 - 110]	(110 - 115]	(115 - 120]	(120 - 125]
(125 - 130]	(130 - 135]	выше 135		

Масштаб 1:3000 (в 1 см 30м, ед. изм.: м)

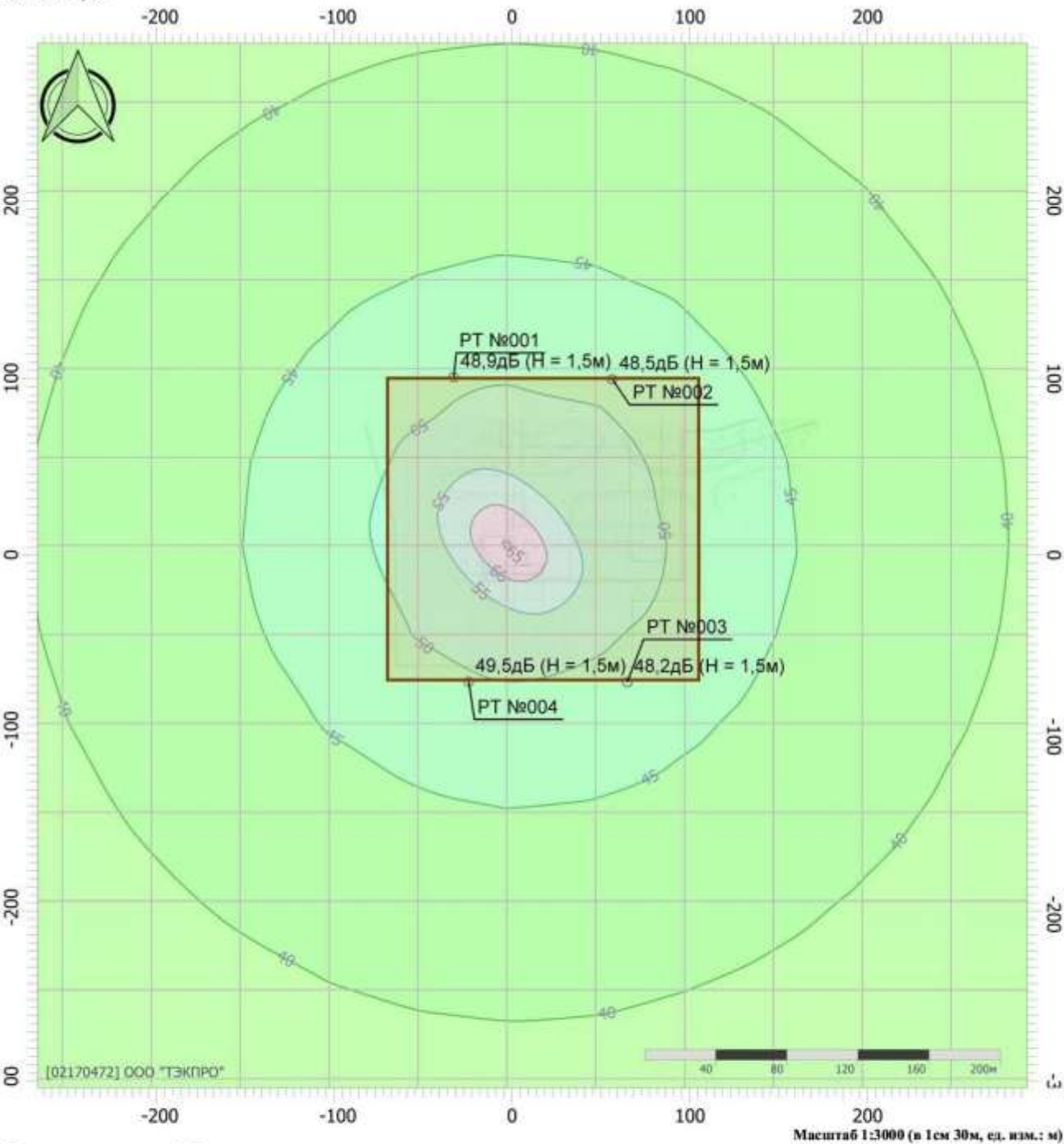
Изм. № подл.	Подпись и дата	Взам. инв. №
2024/0884	Колесников 12.2024	

Изм.	Кол.уч.	Лист	№док.	Подп.	Дата

SUP-WLL-K084-005-PD-06-OOS.TЧ

Расчет шума в период СМР

Вариант расчета: КП84 Трубопровод СМР
Тип расчета: Уровни шума
Код расчета: 1000Гц (УЗД в октавной полосе со среднегеометрической частотой 1000Гц)
Параметр: Звуковое давление
Высота 1,5м



Цветовая схема (дБ)

0 и ниже	(5 - 10]	(10 - 15]	(15 - 20]	(20 - 25]
(25 - 30]	(30 - 35]	(35 - 40]	(40 - 45]	(45 - 50]
(50 - 55]	(55 - 60]	(60 - 65]	(65 - 70]	(70 - 75]
(75 - 80]	(80 - 85]	(85 - 90]	(90 - 95]	(95 - 100]
(100 - 105]	(105 - 110]	(110 - 115]	(115 - 120]	(120 - 125]
(125 - 130]	(130 - 135]	выше 135		

Масштаб 1:3000 (в 1 см 30м, ед. изм.: м)

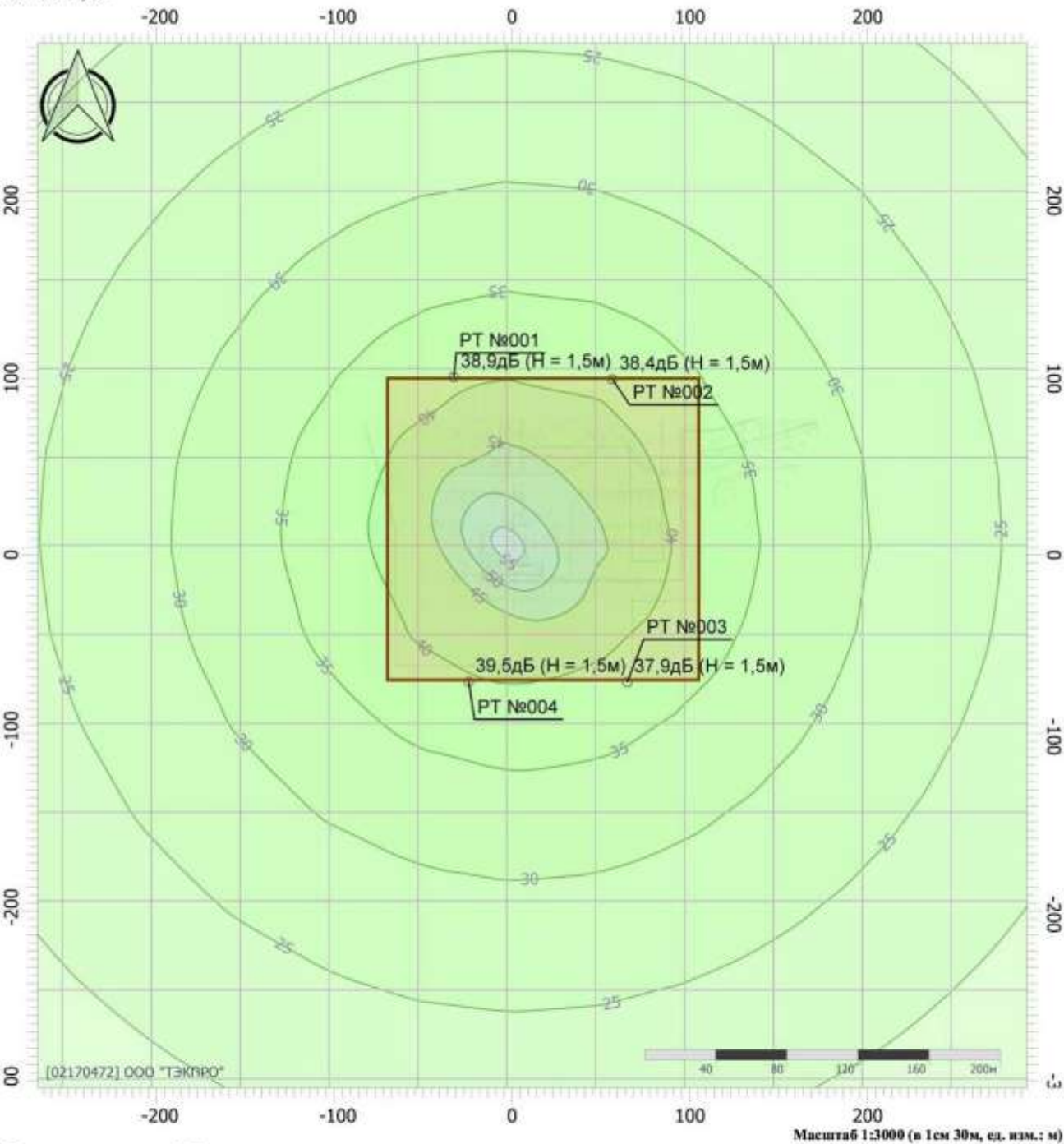
Изм. № подл.	Подпись и дата	Взам. инв. №
2024/0884	Колесников 12.2024	

Изм.	Кол.уч.	Лист	№ док.	Подп.	Дата

SUP-WLL-K084-005-PD-06-OOS.TЧ

Расчет шума в период СМР

Вариант расчета: КП84 Трубопровод СМР
Тип расчета: Уровни шума
Код расчета: 4000Гц (УЗД в октавной полосе со среднегеометрической частотой 4000Гц)
Параметр: Звуковое давление
Высота 1,5м



Цветовая схема (дБ)

0 и ниже	(5 - 10]	(10 - 15]	(15 - 20]	(20 - 25]
(25 - 30]	(30 - 35]	(35 - 40]	(40 - 45]	(45 - 50]
(50 - 55]	(55 - 60]	(60 - 65]	(65 - 70]	(70 - 75]
(75 - 80]	(80 - 85]	(85 - 90]	(90 - 95]	(95 - 100]
(100 - 105]	(105 - 110]	(110 - 115]	(115 - 120]	(120 - 125]
(125 - 130]	(130 - 135]	выше 135		

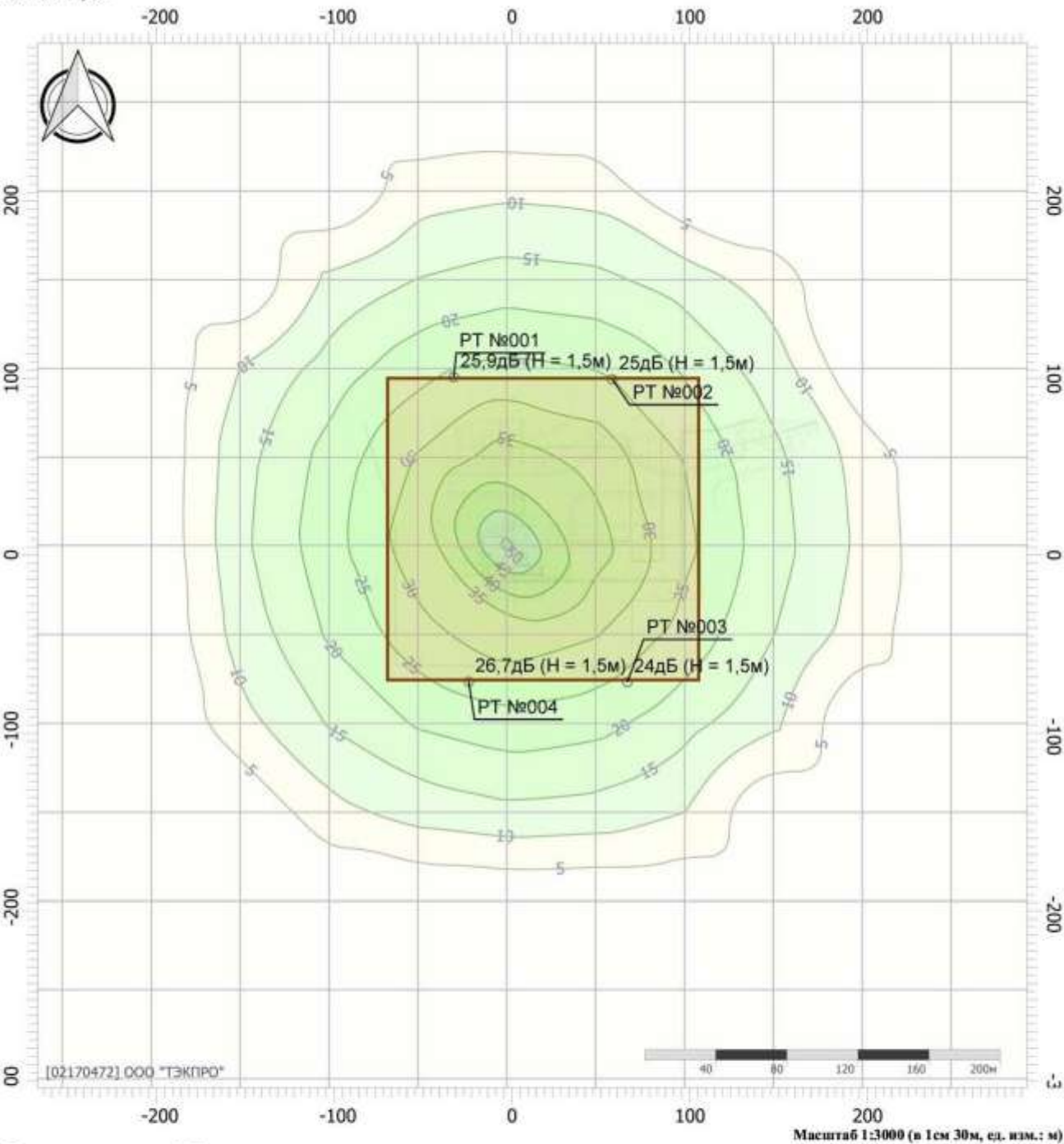
Изм. № подл.	Подпись и дата	Взам. инв. №
2024/0884	Колесников 12.2024	

Изм.	Кол.уч.	Лист	№док.	Подп.	Дата

SUP-WLL-K084-005-PD-06-OOS.TЧ

Расчет шума в период СМР

Вариант расчета: КП84 Трубопровод СМР
Тип расчета: Уровни шума
Код расчета: 8000Гц (УЗД в октавной полосе со среднегеометрической частотой 8000Гц)
Параметр: Звуковое давление
Высота 1,5м



Цветовая схема (дБ)

0 и ниже	(5 - 10]	(10 - 15]	(15 - 20]	(20 - 25]
(25 - 30]	(30 - 35]	(35 - 40]	(40 - 45]	(45 - 50]
(50 - 55]	(55 - 60]	(60 - 65]	(65 - 70]	(70 - 75]
(75 - 80]	(80 - 85]	(85 - 90]	(90 - 95]	(95 - 100]
(100 - 105]	(105 - 110]	(110 - 115]	(115 - 120]	(120 - 125]
(125 - 130]	(130 - 135]	выше 135		

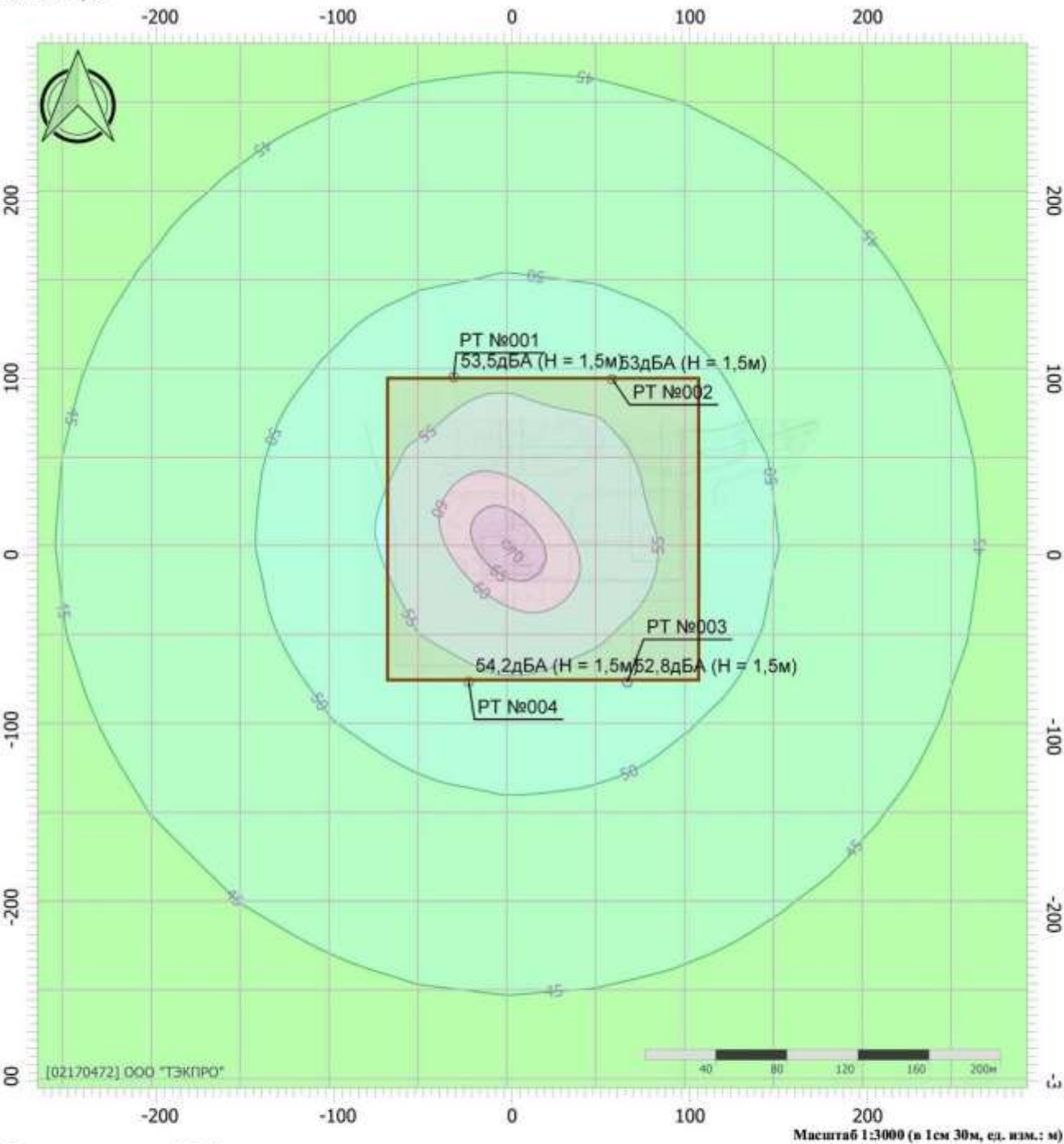
Изм. № подл.	Подпись и дата	Взам. инв. №
2024/0884	Колесников 12.2024	

Изм.	Кол.уч.	Лист	№док.	Подп.	Дата

SUP-WLL-K084-005-PD-06-OOS.TЧ

Расчет шума в период СМР

Вариант расчета: КП84 Трубопровод СМР
Тип расчета: Уровни шума
Код расчета: La (Уровень звука)
Параметр: Уровень звука
Высота 1,5м



Цветовая схема (дБА)

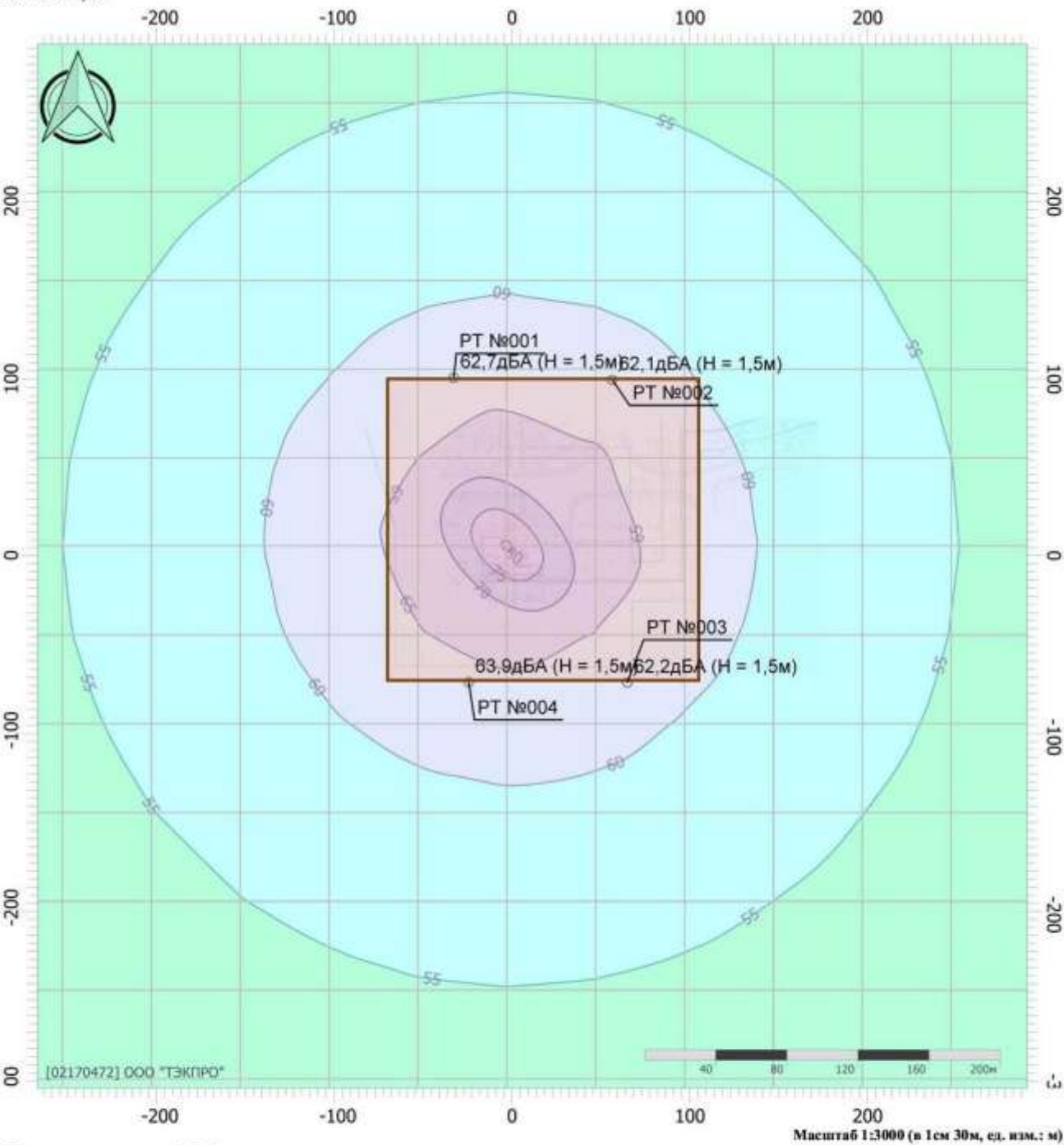
<div></div> 0 и ниже	<div></div> (5 - 10]	<div></div> (10 - 15]	<div></div> (15 - 20]	<div></div> (20 - 25]
<div></div> (25 - 30]	<div></div> (30 - 35]	<div></div> (35 - 40]	<div></div> (40 - 45]	<div></div> (45 - 50]
<div></div> (50 - 55]	<div></div> (55 - 60]	<div></div> (60 - 65]	<div></div> (65 - 70]	<div></div> (70 - 75]
<div></div> (75 - 80]	<div></div> (80 - 85]	<div></div> (85 - 90]	<div></div> (90 - 95]	<div></div> (95 - 100]
<div></div> (100 - 105]	<div></div> (105 - 110]	<div></div> (110 - 115]	<div></div> (115 - 120]	<div></div> (120 - 125]
<div></div> (125 - 130]	<div></div> (130 - 135]	<div></div> выше 135		

Изм. № подл.	Подпись и дата	Взам. инв. №
2024/0884	Колесников 12.2024	

Изм.	Кол.уч.	Лист	№ док.	Подп.	Дата

Расчет шума в период СМР

Вариант расчета: КП84 Трубопровод СМР
Тип расчета: Уровни шума
Код расчета: Л.а.тах (Максимальный уровень звука)
Параметр: Максимальный уровень звука
Высота 1,5м



Цветовая схема (дБА)

0 и ниже	(5 - 10]	(10 - 15]	(15 - 20]	(20 - 25]
(25 - 30]	(30 - 35]	(35 - 40]	(40 - 45]	(45 - 50]
(50 - 55]	(55 - 60]	(60 - 65]	(65 - 70]	(70 - 75]
(75 - 80]	(80 - 85]	(85 - 90]	(90 - 95]	(95 - 100]
(100 - 105]	(105 - 110]	(110 - 115]	(115 - 120]	(120 - 125]
(125 - 130]	(130 - 135]	выше 135		

Масштаб 1:3000 (в 1 см 30м, ед. изм.: м)

Изм. № подл.	Подпись и дата	Взам. инв. №
2024/0884	Колесников 12.2024	

Изм.	Кол.уч.	Лист	№док.	Подп.	Дата

SUP-WLL-K084-005-PD-06-OOS.TЧ

ПРИЛОЖЕНИЕ Ж РАСЧЕТ ОБЪЕМОВ ВОДОПОТРЕБЛЕНИЯ НА ПЕРИОД СТРОИТЕЛЬСТВА

1 Хозяйственно-питьевые нужды в период строительства

Расход воды для хозяйственно-питьевых нужд принят 0,18 л/с согласно МДС 12-46.2008 (см. п.6.3 раздела 5 «Проект организации строительства»).

Расход воды для хозяйственно-питьевых нужд на каждый этап строительства составит:

Объект	Календарный срок строительства, мес.	Смена, час	Расход, л/сек	Всего, м³
Нефтегазосборный трубопровод	1,1	11	0,18	235,224

2 Производственно-строительные нужды

Расход воды для производственных нужд принят 0,05 л/с согласно МДС 12-46.2008 (см. п.6.3 раздела 5 «Проект организации строительства»).

Расход воды для производственных нужд на каждый этап строительства составит:

Объект	Календарный срок строительства, мес.	Смена, час	Расход, л/сек	Всего, м³
Нефтегазосборный трубопровод	1,1	11	0,05	59,40

3 Пожаротушение

Расход воды на наружное пожаротушение принят 5 л/сек согласно МДС 12-46.2008 (см. п.6.3 раздела 5 «Проект организации строительства»). Продолжительность тушения пожара принята 3 часа (п. 6.3 СП 8.13130.2009). Необходимый запас воды с учетом 3-часового тушения пожара составит:

$Q \text{ расх. на пож.} = 5 \times 3 \times 3600 / 1000 = 54 \text{ м}^3.$

4 Гидроиспытания

Объем воды, требуемый на гидроиспытания, равен объему заполнения.

Объект	Объем заполнения, м³
Нефтегазосборный трубопровод	15,4

Изм.	Кол.уч.	Лист	Недок.	Подп.	Дата
Инд. № подл.	2024/0884	Подпись и дата	Колесников 12.2024	Взам. инв. №	

SUP-WLL-K084-005-PD-06-OOS.TЧ					
-------------------------------	--	--	--	--	--

ПРИЛОЖЕНИЕ И РАСЧЕТ КОЛИЧЕСТВА ОБРАЗУЮЩИХСЯ ОТХОДОВ
ПРОИЗВОДСТВА И ПОТРЕБЛЕНИЯ

И.1 ПЕРИОД СТРОИТЕЛЬСТВА

4 68 112 02 51 4 Тара из черных металлов, загрязненная лакокрасочными материалами (содержание менее 5%) 0,00007 т

Количество образующихся отходов тары (тара и упаковка металлические, загрязненные остатками краски) Р, т, после проведения работ по окраске изделий, определено по формуле $P = \sum Q_i / M_i \times m_i \times 10^{-3}$,

где Qi –расход сырья i-того вида, кг;
Mi – вес сырья i-того вида в упаковке, кг;
mi – вес пустой упаковки из-под сырья i-того вида, кг;
10⁻³ или 0,001 – коэффициент перевода из килограммов в тонны.

В виду того, что пустая тара из-под лакокрасочных материалов не очищается от остатков содержимого, то количество тары полученной расчетом увеличивается на количество затвердевших лаков и красок.

Расчет образования отхода «Тара из черных металлов, загрязненная лакокрасочными материалами (содержание менее 5%)» в таблице И.1

Таблица И.1 - Расчет образования отхода «Тара из черных металлов, загрязненная лакокрасочными материалами (содержание менее 5%)»

Отход	Количество израсходованного ЛКМ, т	Количество ЛКМ в одной емкости, т	Количество тары, шт	Вес пустой тары, т	Количество отходов тары, т
Тара	0,001	0,01	5	0,0007	0,00007
Итого тара с остатками краски					0,00007

4 82 415 01 52 4 Светодиодные лампы, утратившие потребительские свойства

Формула расчета нормативной массы М, кг, образования отходов $M = Q \cdot Q2 \cdot K \cdot mg / K1r$

где Q - количество ламп установленного типа в штуках;
Q2 - работа лампы в течении года, сут;
mg - вес одной лампы, кг;
K - время работы лампы в сутки, ч;
K1r - эксплуатационный срок службы ламп выбранного типа, ч.

Расчет проведен на основании нормативно-методических документов "Методика расчета объемов образования отходов. Отработанные ртутьсодержащие лампы", С-Петербург, 1999 г.

Этап	Тип ламп	Количество о ламп, шт.	Суток работы, сут.	Нормативный вес лампы, кг	Продолжительность горения в сутки, часов	Срок службы, час	Нормативное количество отхода, т
1	Светодиоды	10	33	0,4	12	15000	0,0001
ИТОГО							0,0001

9 19 100 01 20 5 Остатки и огарки стальных сварочных электродов 0,010 т

9 19 100 02 20 4 Шлак сварочный 0,005 т

4 05 183 01 60 5 Отходы упаковочного картона незагрязненные 0,010 т

Расчет отходов от отработанных электродов при проведении сварочных работ произведен на основании удельных показателей нормативных объемов образования отходов.

Для отходов расчет нормативной массы образования М, тонн, производится по стандартной формуле:

$M = Q \cdot Np$

или

$M = Q \cdot Np2$

где Q - масса израсходованных электродов в течение года, т;
Np - норматив для одной расчетной единицы (окалина и сварочный шлак), %, Np=10,00 –

Взам. инв. №	
Подпись и дата	Колесников 12.2024
Инв. № подл.	2024/0884

коэффициент образования огарков сварочных электродов, %;

№2 - норматив для одной расчетной единицы (огарки сварочных электродов), %, №2 = 5 – коэффициент потерь на окалину и сварочный шлак, %

Для упаковки электродов используется картонная тара. Утилизации подлежит 100 %.

Вес одной коробки с электродами 0,005 т

Вес пустой тары 0,0005 т

Результаты расчета образования отходов при производстве сварочных работ приведены в **таблице И.2.**

Таблица И.2 - Расчет образования отходов, образующихся при производстве сварочных работ

Наименование отхода	Количество используемого сырья, т	Норма образования отхода, %	Количество отхода, т
Остатки и огарки стальных сварочных электродов	0,1	10	0,010
Шлак сварочный	0,1	5	0,005
Отходы упаковочного картона незагрязненные	0,01	100	0,010

9 19 204 02 60 4 Обтирочный материал, загрязненный нефтью или нефтепродуктами (содержание нефти или нефтепродуктов менее 15 %)

0,089 т

Данный отход включает ветошь обтирочную, образующуюся при обслуживании строительных машин и дорожной техники.

Норматив образования отхода принят на основании методической разработки «Оценка количеств образующихся отходов производства и потребления», г. СПб, 1997 г.

Расчёт количества ветоши Q, т, производится по формуле

$$Q = N \cdot S_i \cdot K_i \cdot 10^{-3},$$

где N – норма использования ветоши, кг/сут;

S_i – продолжительность периода работ, сутки;

K_i – численность рабочих в наиболее многочисленную смену, человек;

10^{-3} – коэффициент перевода из килограммов в тонны;

Расчётное количество отхода «Обтирочный материал, загрязнённый нефтью или нефтепродуктами (содержание нефти или нефтепродуктов менее 15%)» представлено в **таблице И.3.**

Таблица И.3 - Расчётное количество отхода «Обтирочный материал, загрязнённый маслами (содержание масел менее 15 %)»

№	Наименование отхода	Количество рабочих, человек	Период строительства, сут.	Норматив образования на одного человека, кг/сут	Количество отхода, т
1	Ветошь промасленная	27	33	0,1	0,089

7 33 100 01 72 4 Мусор от офисных и бытовых помещений организаций несортированный (исключая крупногабаритный)

0,098 т

Данный отход включает твердые коммунальные отходы (ТКО), образующиеся в процессе трудовой деятельности работников предприятия. Мусор собирается при ежесменной уборке административных, служебных и бытовых помещений на площадке временных зданий. Для сбора мусора служат специальные металлические контейнеры с крышками.

Количество ТКО определено согласно «Справочным материалам по удельным показателям образования важнейших видов отходов производства и потребления, НИЦПУРО, 1999 г.» [М. 3.2 таблица, графа 3 строка 6] и справочнику «Санитарная очистка и уборка населённых мест. Справочник. М., Стройиздат, 1990» [таблица 10].

Норма образования отхода на 1 человека 40 кг/год
или 0,11 кг/сут

Расчёт количества отхода Q, т, проводится по формуле

Взам. инв. №		Подпись и дата	Колесников 12.2024	7 33 100 01 72 4 Мусор от офисных и бытовых помещений организаций несортированный (исключая крупногабаритный) 0,098 т						
				Данный отход включает твердые коммунальные отходы (ТКО), образующиеся в процессе трудовой деятельности работников предприятия. Мусор собирается при ежесменной уборке административных, служебных и бытовых помещений на площадке временных зданий. Для сбора мусора служат специальные металлические контейнеры с крышками.						
				Количество ТКО определено согласно «Справочным материалам по удельным показателям образования важнейших видов отходов производства и потребления, НИЦПУРО, 1999 г.» [М. 3.2 таблица, графа 3 строка 6] и справочнику «Санитарная очистка и уборка населённых мест. Справочник. М., Стройиздат, 1990» [таблица 10].						
				Норма образования отхода на 1 человека 40 кг/год						
				или 0,11 кг/сут						
				Расчёт количества отхода Q, т, проводится по формуле						
Инв. № подл.	2024/0884							SUP-WLL-K084-005-PD-06-OOS.TЧ		Лист
										236
Изм.	Кол.уч.	Лист	№ док.	Подп.	Дата					

$$Q = \sum ((N \cdot S_i \cdot K_i) \cdot 10^{-3})_i,$$

где N – норма образования отходов, кг/сут;

S_i – продолжительность периода работ, сут (количество смен);

K_i – численность рабочих в наиболее многочисленную смену, чел.

Таблица И.4 - Расчёт количества отхода «Мусор от офисных и бытовых помещений организаций несортированный (исключая крупногабаритный)»

№	Наименование отхода	Количество работающих, чел.	Период строительства, дней	Норматив образования на 1 человека, кг/сут.	Количество отхода, т
1	ТКО	27	33	0,11	0,098

4 61 010 01 20 5 Лом и отходы, содержащие незагрязненные черные металлы в виде изделий, кусков, несортированные

3,382 т

Исходной информацией для оценки количества отходов являются данные по объему потребности на материалы, из которых образуются отходы. Количество отходов, $M_{отх}$, тонн, рассчитывается по формуле

$$M_{отх} = M_i \times n_{пот},$$

где M_i - объем потребности в материалах, т;

$n_{пот}$ - удельный показатель образования отходов, %.

Расчет количества отходов, образующихся при строительстве, выполнен для основных материалов и изделий, имеющих наиболее значительную массу (без учета номенклатуры).

Пересчет в м³ и тонны выполнен по физической плотности материалов и веществ с поправкой на насыпную плотность отходов.

Результаты расчета сведены в **таблицу И.5.**

Таблица И.5 - Расчет образования отходов, образующихся при основных строительно-монтажных работах

№	Наименование материала - источника отхода	Ед. изм.	Количество материала	Норматив образования, %	Количество отхода, т
1	Трубный прокат	т	338,195	1	3,382

4 34 110 0 2 29 5 Отходы пленки полиэтилена и изделий из нее незагрязненные

1,234 т

Исходной информацией для оценки количества отходов являются данные по объему потребности на материалы, из которых образуются отходы. Количество отходов, $M_{отх}$, тонн, рассчитывается по формуле

$$M_{отх} = M_i \times n_{пот},$$

где M_i - объем потребности в материалах, т;

$n_{пот}$ - удельный показатель образования отходов, %.

Расчет количества отходов, образующихся при строительстве, выполнен для основных материалов и изделий, имеющих наиболее значительную массу (без учета номенклатуры).

Пересчет в м³ и тонны выполнен по физической плотности материалов и веществ с поправкой на насыпную плотность отходов.

Результаты расчета сведены в **таблицу И.6.**

Таблица И.6 - Расчет образования отходов, образующихся при основных строительно-монтажных работах

№	Наименование материала - источника отхода	Количество материала, т	Норматив образования, %	Количество отхода, т
1	Гидроизоляционный материал (п/э)	30,85	4	1,234

Взам. инв. №		материалов и изделий, имеющих наибольшую значительную массу (без учета номенклатуры). Пересчет в м³ и тонны выполнен по физической плотности материалов и веществ с поправкой на насыпную плотность отходов.													
		Результаты расчета сведены в таблицу И.6.													
Подпись и дата Колесников 12.2024		Таблица И.6 - Расчет образования отходов, образующихся при основных строительномонтажных работах													
		<table><tr><td>№</td><td>Наименование материала - источника отхода</td><td>Количество материала, т</td><td>Норматив образования, %</td><td>Количество отхода, т</td></tr><tr><td>1</td><td>Гидроизоляционный материал (п/э)</td><td>30,85</td><td>4</td><td>1,234</td></tr></table>						№	Наименование материала - источника отхода	Количество материала, т	Норматив образования, %	Количество отхода, т	1	Гидроизоляционный материал (п/э)	30,85
№	Наименование материала - источника отхода	Количество материала, т	Норматив образования, %	Количество отхода, т											
1	Гидроизоляционный материал (п/э)	30,85	4	1,234											
Инв. № подл. 2024/0884															
Изм.	Кол.уч.	Лист	№ док.	Подп.	Дата	SUP-WLL-K084-005-PD-06-OOS.TЧ	Лист								
								237							

ПРИЛОЖЕНИЕ И.3 АВАРИЙНЫЕ СИТУАЦИИ

Период строительства

При аварии с проливом дизельного топлива на неограниченную подстилающую поверхность типа «спланированное грунтовое покрытие», при разгерметизации топливозаправщика АТЗ-10 общей номинальной вместимостью – 10000 литров с учетом коэффициента заправки 0,95 (п. 4.4 ГОСТ 33666-2015), возможно образование отходов:

Грунт, загрязненный нефтью или нефтепродуктами (содержание нефти или нефтепродуктов 15% и более) (ФККО - 93110001393);

Сорбенты из природных органических материалов, отработанные при локализации и ликвидации разливов нефти или нефтепродуктов (содержание нефти и нефтепродуктов 15% и более) (ФККО – 93121611293).

Заправка техники осуществляется на спланированной территории, растительность на данной территории отсутствует, в связи с чем загрязнение растительности нефтью при аварии не произойдет. С учетом коэффициента заполнения – 0,95 (п. 4.4 ГОСТ 33666- 2015) объем пролитого дизельного топлива составит 9,5 м³. Согласно утвержденной методики п.5.2 «Методика расчета выбросов вредных веществ в атмосферу при свободном горении нефти и нефтепродуктов»: Самара, 1996 нефтеемкость грунта - 0.238 (песок пылеватый ИГЭ-70 –средняя влажность 19,3%). Объем образования отхода «Грунт, загрязненный нефтью или нефтепродуктами (содержание нефти или нефтепродуктов 15% и более)» составит = 9.5/0.238 = 39,915 м3 или 78,634 т (при средней ориентировочной плотности грунта 1,97 т/м3).

При условии сбора остатков дизельного топлива сорбентом, так-же возможно образование отходов «Сорбенты из природных органических материалов, отработанные при локализации и ликвидации разливов нефти или нефтепродуктов (содержание нефти и нефтепродуктов 15% и более)». Дозировка нефтесорбента для ликвидации разлива составляет ориентировочно 1/10 от массы разлива нефтепродукта 8.33 т * 1/10 (дозировка) + 8.33 т (масса разлива нефтепродукта) = 9,163 т.

Период эксплуатации

При аварии с проливом нефти на спланированное грунтовое покрытие (разгерметизация резервуара), возможно образование отходов:

Грунт, загрязненный нефтью или нефтепродуктами (содержание нефти или нефтепродуктов 15% и более) (ФККО - 93110001393);

Сорбенты из природных органических материалов, отработанные при локализации и ликвидации разливов нефти или нефтепродуктов (содержание нефти и нефтепродуктов 15% и более) (ФККО – 93121611293).

На основании проведенных расчетов сценариев аварийной ситуации, связанной с проливом нефти (таблица К), объем пролитой нефти составит 103,88 м³. Согласно утвержденной методики п.5.2 «Методика расчета выбросов вредных веществ в атмосферу при свободном горении нефти и нефтепродуктов»: Самара, 1996 нефтеемкость грунта - 0.238 (песок пылеватый ИГЭ-70 –средняя влажность 19,3%). Объем образования отхода «Грунт, загрязненный нефтью или нефтепродуктами (содержание нефти или нефтепродуктов 15% и более)» составит = 170,03/0,238 = 714,411 м3 или 1407,391 т (при средней ориентировочной плотности грунта 1,97 т/м3).

При условии сбора остатков нефти сорбентом, так-же возможно образование отходов «Сорбенты из природных органических материалов, отработанные при локализации и ликвидации разливов нефти или нефтепродуктов (содержание нефти и нефтепродуктов 15% и более)». Дозировка нефтесорбента для ликвидации разлива составляет ориентировочно 1/10 от массы разлива нефтепродукта 628,682 т * 1/10 (дозировка) + 628,682 т (масса разлива нефтепродукта) = 691,551 т.

Изм. № подл.	Подпись и дата	Взам. инв. №
2024/0884	Колесников 12.2024	

Изм.	Кол.уч.	Лист	Недок.	Подп.	Дата

ПРИЛОЖЕНИЕ К ОБЪЕМЫ ОТХОДОВ И ОПЕРАЦИИ ПО ОБРАЩЕНИЮ С ОТХОДАМИ

Таблица К.1 – Объемы отходов и операции по обращению с отходами в период строительства

Название отхода	Код по ФКО	Кл. оп. для ОПС	Отход ообразующий вид деятельности	Место накопления отхода	Периодичность вывоза отхода	Норматив образования [т/период строительства]	Операция по обращению
1	2	3	4	5	6	7	8
Итого отходов I класса опасности:						0,000	
Итого отходов II класса опасности:						0,000	
Итого отходов III класса опасности:						0,000	
Тара из черных металлов, загрязненная лакокрасочными материалами (содержание менее 5%)	4 68 112 02 51 4	4	Покрасочные работы	Навалом	1 раз за период работ, не превышая срока накопления 11 месяцев	0,00007	Передача по договорам Подрядчика на размещение, например, на АО «ПОЛИГОН –ЛТД» Л020-00113-86/00104253 (ГРОРО № 86-00588-3-00870-311214)
Обтирочный материал, загрязненный нефтью или нефтепродуктами(содержание нефти или нефтепродуктов менее 15 %)	9 19 204 02 60 4	4	Обтирка рук, оборудования	Закрытый металлический ящик типа PRODUCT_274 0,25 м3 или аналогичный	1 раз за период работ, не превышая срока накопления 11 месяцев	0,089	Передача по договорам Подрядчика на обезвреживание, например, на АО «ПОЛИГОН –ЛТД» Л020-00113-86/00104253
Шлак сварочный	9 19 100 02 20 4	4	Сварочные работы	Контейнер с крышкой, (1 шт.), объем 0,7 м3	1 раз за период работ, не превышая срока накопления 11 месяцев	0,005	Передача по договорам Подрядчика специализированным предприятиям на размещение. Например, АО «ПОЛИГОН –ЛТД» Л020-00113-86/00104253 (ГРОРО № 86-00588-3-00870-311214)
Мусор от офисных и бытовых помещений организаций несортированный (исключая крупногабаритный)	7 33 100 01 72 4	4	Уборка нежилых помещений	Контейнер с крышкой, (1 шт.), объем 0,7 м3	При температуре - плюс 5 °С и выше (лето) 1 раз в сутки (ежедневно); - плюс 4 °С и ниже 1 раз в 3 суток.	0,098	Передача по договорам Подрядчика на размещение, например, на Полигон по сбору и утилизации нефтесодержащих, буровых и бытовых отходов на Западно-Салымском месторождении (ГРОРО № 86-00284-3-00592-250914) ООО «СПД» (Л020-00113-86/00667505)
Светодиодные лампы, утратившие потребительские свойства	4 82 415 01 52 4	4	Освещение территории и помещений	Пластиковая тара	1 раз за период работ, не превышая срока накопления 11 месяцев	0,0001	Передача по договорам Подрядчика специализированным предприятиям на утилизацию, Например, АО «ПОЛИГОН –ЛТД» Л020-00113-86/00104253
Итого отходов IV класса опасности:						0,192	
Остатки и огарки стальных сварочных электродов	9 19 100 01 20 5	5	Сварочные работы	Контейнер с крышкой, (1 шт.), объем 0,7 м3	1 раз за период работ, не превышая срока накопления 11 месяцев	0,010	Передача по договорам Подрядчика специализированным предприятиям на размещение. Напри-мер, АО «ПОЛИГОН –ЛТД» Л020-00113-86/00104253 (ГРОРО № 86-00588-3-00870-311214)
Отходы упаковочного картона незагрязненные	4 05 183 01 60 5	5	Сварочные работы	Полиэтиленовый мешок/тара	1 раз за период работ, не превышая срока накопления 11 месяцев	0,010	Передача по договорам Подрядчика специализированным предприятиям на утилизацию. Напри-мер, ООО «Экобаланс», «Эко-центр» АО «Югра-экология»

Взам. инв. №	
Подпись и дата	Колесников 12.2024
Инв. № подл.	2024/0884

Название отхода	Код по ФККО	Кл. оп. для ОПС	Отход образующий вид деятельности	Место накопления отхода	Периодичность вывоза отхода	Норматив образования [т/период строительства]	Операция по обращению
1	2	3	4	5	6	7	8
Лом и отходы, содержащие незагрязненные черные металлы в виде изделий, кусков, несортированные	4 61 0 10 01 20 5	5	Строительно-монтажные работы	Навалом	1 раз за период работ, не превышая срока накопления 11 месяцев	3,382	Передача по договорам Подрядчика специализированным предприятиям на утилизацию , например, ООО "НСС" (ЛО20-00113-86/00046081)
Отходы пленки полиэтилена и изделий из нее незагрязненные	4 34 1 10 02 29 5	5	Устройство изоляции	Полиэтиленовый мешок/тара	1 раз за период работ, не превышая срока накопления 11 месяцев	1,234	Передача по договорам Подрядчика специализированным предприятиям на утилизацию , например, ООО "НСС" (ЛО20-00113-86/00046081)
Итого отходов V класса опасности:						4,636	
Итого:						4,828	

Таблица К.2 – Объемы отходов и операции по обращению с отходами в период эксплуатации

Название отхода	Код по ФККО	Кл. оп. для ОПС	Место накопления	Периодичность вывоза	Отходообразующий вид деятельности	Норматив образования [т/период строительства]	Операция по обращению
1	2	3	4	5	6	7	8
Итого отходов I класса опасности:						0,000	
Итого отходов II класса опасности:						0,000	
Шлам очистки емкостей и трубопроводов от нефти и нефтепродуктов	9 11 200 02 39 3	3	Дренажная емкость, 2 шт., 5 м3	1 раз в 11 месяцев	Очистка (промывка) емкостей и трубопроводов	0,036	Вывоз на Полигон по сбору и утилизации нефтесодержащих, буровых и бытовых отходов на Западно-Салымском месторождении на утилизацию ООО «СПД» (ЛО20-00113-86/00667505)
Итого отходов III класса опасности						0,036	
Обтирочный материал, загрязненный нефтью или нефтепродуктами(содержание нефти или нефтепродуктов менее 15 %)	9 19 204 02 60 4	4	Обтирочный материал, оборудование	Закрывающийся металлический ящик типа PRODUCT_27 4 0,25 м3 или аналогичный	1 раз за период работ, не превышая срока накопления 11 месяцев	0,001	Передача по договорам Подрядчика на обезвреживание , например, на АО «ПОЛИГОН – ЛТД» ЛО20-00113-86/00104253
Итого отходов IV класса опасности:						0,001	
Итого отходов V класса опасности:						0,000	
Итого:						0,037	

Изм.	Кол.уч.	Лист	№ док.	Подп.	Дата

Изм.	Кол.уч.	Лист	№ док.	Подп.	Дата

Изм.	Кол.уч.	Лист	№ док.	Подп.	Дата

Изм.	Кол.уч.	Лист	№ док.	Подп.	Дата

Изм.	Кол.уч.	Лист	№ док.	Подп.	Дата

Изм.	Кол.уч.	Лист	№ док.	Подп.	Дата

Изм.	Кол.уч.	Лист	№ док.	Подп.	Дата

Изм.	Кол.уч.	Лист	№ док.	Подп.	Дата

Изм.	Кол.уч.	Лист	№ док.	Подп.	Дата

Изм.	Кол.уч.	Лист	№ док.	Подп.	Дата

Изм.	Кол.уч.	Лист	№ док.	Подп.	Дата

Изм.	Кол.уч.	Лист	№ док.	Подп.	Дата

Изм.	Кол.уч.	Лист	№ док.	Подп.	Дата

Изм.	Кол.уч.	Лист	№ док.	Подп.	Дата

Изм.	Кол.уч.	Лист	№ док.	Подп.	Дата

Изм.	Кол.уч.	Лист	№ док.	Подп.	Дата

Изм.	Кол.уч.	Лист	№ док.	Подп.	Дата

Изм.	Кол.уч.	Лист	№ док.	Подп.	Дата

Изм.	Кол.уч.	Лист	№ док.	Подп.	Дата

Изм.	Кол.уч.	Лист	№ док.	Подп.	Дата

Изм.	Кол.уч.	Лист	№ док.	Подп.	Дата

Изм.	Кол.уч.	Лист	№ док.	Подп.	Дата

Изм.	Кол.уч.	Лист	№ док.	Подп.	Дата

Изм.	Кол.уч.	Лист	№ док.	Подп.	Дата

Изм.	Кол.уч.	Лист	№ док.	Подп.	Дата

Изм.	Кол.уч.	Лист	№ док.	Подп.	Дата

Изм.	Кол.уч.	Лист	№ док.	Подп.	Дата

Изм.	Кол.уч.	Лист	№ док.	Подп.	Дата

Изм.	Кол.уч.	Лист	№ док.	Подп.	Дата

Изм.	Кол.уч.	Лист	№ док.	Подп.	Дата

Изм.	Кол.уч.	Лист	№ док.	Подп.	Дата

Изм.	Кол.уч.	Лист	№ док.	Подп.	Дата

Изм.	Кол.уч.	Лист	№ док.	Подп.	Дата

Изм.	Кол.уч.	Лист	№ док.	Подп.	Дата

Изм.	Кол.уч.	Лист	№ док.	Подп.	Дата

Изм.	Кол.уч.	Лист	№ док.	Подп.	Дата

Изм.	Кол.уч.	Лист	№ док.	Подп.	Дата

Изм.	Кол.уч.	Лист	№ док.	Подп.	Дата

Изм.	Кол.уч.	Лист	№ док.	Подп.	Дата

Изм.	Кол.уч.	Лист	№ док.	Подп.	Дата

Изм.	Кол.уч.	Лист	№ док.	Подп.	Дата

Изм.	Кол.уч.	Лист	№ док.	Подп.	Дата

Изм.	Кол.уч.	Лист	№ док.	Подп.	Дата

Изм.	Кол.уч.	Лист	№ док.	Подп.	Дата

Изм.	Кол.уч.	Лист	№ док.	Подп.	Дата

Изм.	Кол.уч.	Лист	№ док.	Подп.	Дата

Изм.	Кол.уч.	Лист	№ док.	Подп.	Дата

Изм.	Кол.уч.	Лист	№ док.	Подп.	Дата

Изм.	Кол.уч.	Лист	№ док.	Подп.	Дата

Изм.	Кол.уч.	Лист	№ док.	Подп.	Дата

Изм.	Кол.уч.	Лист	№ док.	Подп.	Дата

Изм.	Кол.уч.	Лист	№ док.	Подп.	Дата

Изм.	Кол.уч.	Лист	№ док.	Подп.	Дата

Изм.	Кол.уч.	Лист	№ док.	Подп.	Дата

Изм.	Кол.уч.	Лист	№ док.	Подп.	Дата

Изм.	Кол.уч.	Лист	№ док.	Подп.	Дата

Изм.	Кол.уч.	Лист	№ док.	Подп.	Дата

Изм.	Кол.уч.	Лист	№ док.	Подп.	Дата

Изм.	Кол.уч.	Лист	№ док.	Подп.	Дата

Изм.	Кол.уч.	Лист	№ док.	Подп.	Дата

Изм.	Кол.уч.	Лист	№ док.	Подп.	Дата

Изм.	Кол.уч.	Лист	№ док.	Подп.	Дата

Изм.	Кол.уч.	Лист	№ док.	Подп.	Дата

Изм.	Кол.уч.	Лист	№ док.	Подп.	Дата

Изм.	Кол.уч.	Лист	№ док.	Подп.	Дата

Изм.	Кол.уч.	Лист	№ док.	Подп.	Дата

Изм.	Кол.уч.	Лист	№ док.	Подп.	Дата

Изм.	Кол.уч.	Лист	№ док.	Подп.	Дата

Изм.	Кол.уч.	Лист	№ док.	Подп.	Дата

Изм.	Кол.уч.	Лист	№ док.	Подп.	Дата

Изм.	Кол.уч.	Лист	№ док.	Подп.	Дата

Изм.	Кол.уч.	Лист	№ док.	Подп.	Дата

Изм.	Кол.уч.	Лист	№ док.	Подп.	Дата

Изм.	Кол.уч.	Лист	№ док.	Подп.	Дата

Изм.	Кол.уч.	Лист	№ док.	Подп.	Дата

Изм.	Кол.уч.	Лист	№ док.	Подп.	Дата

Изм.	Кол.уч.	Лист	№ док.	Подп.	Дата

Изм.	Кол.уч.	Лист	№ док.	Подп.	Дата

ПРИЛОЖЕНИЕ Л РАСЧЕТ ПЛАТЫ ЗА НЕГАТИВНОЕ ВОЗДЕЙСТВИЕ НА ОКРУЖАЮЩУЮ СРЕДУ

Таблица Л.1 – Расчет платы за выбросы вредных веществ в атмосферу за период строительства

Код	Наименование вещества	Валовый выброс, т/период	Норматив платы, руб/тонн	Доп. коэффициент	Коэффициент ТТП	Норматив платы, руб
123	диЖелезо триоксид (железа оксид) (в пересчете на железо)	0,0005	204,04	1,32	2	0,27
143	Марганец и его соединения (в пересчете на марганец (IV) оксид)	0,00004	5473,5	1,32	2	0,58
301	Азота диоксид (Двуокись азота; пероксид азота)	0,0708	138,8	1,32	2	25,94
304	Азот (II) оксид (Азот монооксид)	0,01132	93,5	1,32	2	2,79
328	Углерод (Пигмент черный)	0,00622	204,04	1,32	2	3,35
330	Сера диоксид	0,00915	45,4	1,32	2	1,10
333	Дигидросульфид (Водород сернистый, дигидросульфид, гидросульфид)	0,000001	686,2	1,32	2	0,00
337	Углерода оксид (Углерод окись; углерод моноокись; угарный газ)	0,0638	1,6	1,32	2	0,27
342	Гидрофторид (Водород фторид; фтороводород)	0,00008	1094,7	1,32	2	0,23
344	Фториды неорганические плохо растворимые	0,00003	181,6	1,32	2	0,01
616	Диметилбензол (смесь о-, м-, п- изомеров) (Метилтолуол)	0,0002	29,9	1,32	2	0,02
703	Бенз/а/пирен	1,00E-07	5472968,7	1,32	2	1,44
1325	Формальдегид (Муравьиный альдегид, оксометан, метиленоксид)	0,001	1823,6	1,32	2	4,81
2732	Керосин (Керосин прямой перегонки; керосин дезодорированный)	0,0306	6,7	1,32	2	0,54
2752	Уайт-спирит	0,0002	6,7	1,32	2	0,00
2754	Алканы C12-19 (в пересчете на C)	0,0004	10,8	1,32	2	0,01
2902	Взвешенные вещества	0,0005	36,6	1,32	2	0,05
2908	Пыль неорганическая: 70-20% SiO2	0,00003	56,1	1,32	2	0,00
ИТОГО						41,43

Изм.	Кол.уч.	Лист	Недок.	Подп.	Дата	Взам. инв. №	Подпись и дата	Инов. № подл.
							Колесников 12.2024	2024/0884

Таблица Л.2 – Расчет платы за выбросы вредных веществ в атмосферу за период эксплуатации

Код	Наименование вещества	Валовый выброс, т/период	Норматив платы, руб/тонн	Доп. коэффициент	Коэффициент ТТП	Норматив платы, руб
410	Метан	0,404108	108	1,32	2	115,22
415	Смесь предельных углеводородов C1H4-C5H12	0,59615	108	1,32	2	169,97
416	Смесь предельных углеводородов C6H14-C10H22	0,081128	0,1	1,32	2	0,02
602	Бензол (Циклогексатриен; фенилгидрид)	0,000338	56,1	1,32	2	0,05
616	Диметилбензол (смесь о-, м-, п- изомеров) (Метилтолуол)	0,000388	29,9	1,32	2	0,03
621	Метилбензол (Фенилметан)	0,00035	9,9	1,32	2	0,01
627	Этилбензол (Фенилэтан)	0,000136	275	1,32	2	0,10
2754	Алканы C12-19 (в пересчете на C)	0,002514	10,8	1,32	2	0,07
ИТОГО						285,48

Таблица Л.3 – Расчет платы за размещение отходов за период строительства

Наименование отхода	Кол-во отхода, передаваемого для размещения, т	Норматив платы за размещение 1 т отходов, руб	Коэффициент к ставке платы	Доп. коэффициент	Плата за размещение отхода, руб
Период строительства					
Тара из черных металлов, загрязненная лакокрасочными материалами (содержание менее 5%)	0,00007	663,2	-	1,32	0,06
Шлак сварочный	0,005	663,2	-	1,32	4,38
Мусор от офисных и бытовых помещений организаций несортированный (исключая крупногабаритный)	0,098	95	2	-	18,62
Остатки и огарки стальных сварочных электродов	0,010	17,3	-	1,32	0,23
Итого в период строительства					23,29

Инв. № подл.	Подпись и дата	Взам. инв. №
2024/0884	Колесников 12.2024	

						SUP-WLL-K084-005-PD-06-OOS.TЧ	Лист
							243
Изм.	Кол.уч.	Лист	Недок.	Подп.	Дата		

ПРИЛОЖЕНИЕ М ЛИЦЕНЗИЯ НА ОБРАЩЕНИЕ С ОТХОДАМИ

ФЕДЕРАЛЬНАЯ СЛУЖБА ПО НАДЗОРУ В СФЕРЕ
ПРИРОДОПОЛЬЗОВАНИЯ
(Полное наименование Росприроднадзора или территориального органа
Росприроднадзора, выдавшего выписку из реестра лицензий)

ул. Б. Грузинская, д. 4/6,
Москва, ГСП-3, 123995
—, (499) 254-50-72

(Адрес места нахождения, электронная почта, контактный телефон Росприроднадзора
или территориального органа Росприроднадзора, выдавшего выписку из реестра
лицензий)



Выписка из реестра лицензий № 6019
по состоянию на 06: 27 "02" августа 2023 МСК

1. Статус лицензии: Действующая
(действующая/приостановлена/приостановлена частично/прекращена)
2. Регистрационный номер лицензии: Л020-00113-86/00667505
3. Дата предоставления лицензии: 01.08.2023
4. Полное и (в случае, если имеется) сокращенное наименование, в том числе фирменное наименование, и организационно-правовая форма юридического лица, адрес его места нахождения, номер телефона, адрес электронной почты, государственный регистрационный номер записи о создании юридического лица:
ОБЩЕСТВО С ОГРАНИЧЕННОЙ ОТВЕТСТВЕННОСТЬЮ "САЛЫМ
ПЕТРОЛЕУМ ДЕВЕЛОПМЕНТ"
ООО "СПД"
628327, 628327, Ханты-Мансийский автономный округ - Югра, М.Р-Н
НЕФТЕЮГАНСКИЙ, С.П. САЛЫМ, П САЛЫМ, УЛ ЮБИЛЕЙНАЯ, СТР. 15
ОГРН: 1228600007525
+7(495)5189720
info@spd.ru
(заполняется в случае, если лицензиатом является юридическое лицо)
5. Наименование иностранного юридического лица, наименование филиала иностранного юридического лица, аккредитованного в соответствии с Федеральным законом «Об иностранных инвестициях в Российской Федерации», адрес (место нахождения), номер телефона и адрес электронной почты филиала иностранного юридического лица на территории Российской Федерации, номер записи аккредитации филиала иностранного юридического лица:

Инов. № подл.	Взам. инв. №
2024/0884	
Подпись и дата	
Колесников 12.2024	

Изм.	Кол.уч.	Лист	№док.	Подп.	Дата

2

(заполняется в случае, если лицензиатом является иностранное юридическое лицо)

6. Фамилия, имя и (в случае, если имеется) отчество индивидуального предпринимателя, государственный регистрационный номер записи о государственной регистрации индивидуального предпринимателя, а также иные сведения, предусмотренные пунктом 5 части 2 статьи 21 Федерального закона «О лицензировании отдельных видов деятельности»:

_____ (заполняется в случае, если лицензиатом является индивидуальный предприниматель)

7. Идентификационный номер налогоплательщика:
8619017847

8. Адреса мест осуществления лицензируемого вида деятельности:
1) Ханты-Мансийский автономный округ - Югра, р-н Нефтеюганский, Западно-Салымское месторождение, полигон по сбору и утилизации нефтесодержащих, буровых и бытовых отходов.

9. Лицензируемый вид деятельности с указанием выполняемых работ, оказываемых услуг, составляющих лицензируемый вид деятельности:
ЛИЦЕНЗИРОВАНИЕ ДЕЯТЕЛЬНОСТИ ПО СБОРУ, ТРАНСПОРТИРОВАНИЮ, ОБРАБОТКЕ, УТИЛИЗАЦИИ, ОБЕЗВРЕЖИВАНИЮ, РАЗМЕЩЕНИЮ ОТХОДОВ I - IV КЛАССОВ ОПАСНОСТИ

10. Дата вынесения лицензирующим органом решения о предоставлении лицензии и при наличии реквизиты такого решения:
Приказ о предоставлении лицензии № 1682 от 01.08.2023 г.

11. _____
(иные сведения)

Выписка носит информационный характер, после ее составления в реестр лицензий могли быть внесены изменения.



(должность уполномоченного лица) (ЭП уполномоченного лица) (И.О.Фамилия уполномоченного лица)

Примечание: Выписка сформирована средствами ГИС ТОР КНД Минцифры России на основе сведений, полученных от Федеральной службы по надзору в сфере природопользования.



Взам. инв. №	
Подпись и дата	Колесников 12.2024
Инв. № подл.	2024/0884

Изм.	Кол.уч.	Лист	Нодок.	Подп.	Дата

Северо-Уральское межрегиональное управление Федеральной службы по надзору в сфере природопользования
(Полное наименование Росприроднадзора или территориального органа Росприроднадзора, выдавшего выписку из реестра лицензий)
625000, ОБЛАСТЬ ТЮМЕНСКАЯ, Г. ТЮМЕНЬ, УЛ. РЕСПУБЛИКИ, Д. 55, ОФИС 403, grn72@grn.gov.ru, 8 (3452) 39-09-40
(Адрес места нахождения, электронная почта, контактный телефон Росприроднадзора или территориального органа Росприроднадзора, выдавшего выписку из реестра лицензий)



Выписка из реестра лицензий № 53348
по состоянию на 13:51:39 02.12.2022 МСК

1. Статус лицензии: Действующая
(действующая/приостановлена/приостановлена частично/прекращена)
2. Регистрационный номер лицензии: Л020-00113-86/00104253
3. Дата предоставления лицензии: 02.12.2022
4. Полное и (в случае, если имеется) сокращенное наименование, в том числе фирменное наименование, и организационно-правовая форма юридического лица, адрес его места нахождения, государственный регистрационный номер записи о создании юридического лица:
АКЦИОНЕРНОЕ ОБЩЕСТВО "ПОЛИГОН-ЛТД", АО "ПОЛИГОН-ЛТД", Непубличное акционерное общество, Ханты-Мансийский Автономный округ - Югра, Сургутский р-н, тер автодорога Сургут-Лянтор 27 км, ул Полигон ТБПО, 1038603250993
(заполняется в случае, если лицензиатом является юридическое лицо)

Инов. № подл.	Взам. инв. №
2024/0884	
Подпись и дата	
Колесников 12.2024	

Изм.	Кол.уч.	Лист	№ док.	Подп.	Дата

5. Наименование иностранного юридического лица, наименование филиала иностранного юридического лица, аккредитованного в соответствии с Федеральным законом «Об иностранных инвестициях в Российской Федерации», адрес (место нахождения) филиала иностранного юридического лица на территории Российской Федерации, номер записи аккредитации филиала иностранного юридического лица: -
(заполняется в случае, если лицензиатом является иностранное юридическое лицо)

6. Фамилия, имя и (в случае, если имеется) отчество индивидуального предпринимателя, государственный регистрационный номер записи о государственной регистрации индивидуального предпринимателя, а также иные сведения, предусмотренные пунктом 5 части 2 статьи 21 Федерального закона «О лицензировании отдельных видов деятельности»:
(заполняется в случае, если лицензиатом является индивидуальный предприниматель)

7. Идентификационный номер налогоплательщика:
8617018429

8. Адреса мест осуществления лицензируемого вида деятельности:
1. ХМАО-Югра, Сургутский район, полигон ТБПО 27-й км г. Сургут

9. Лицензируемый вид деятельности с указанием выполняемых работ, оказываемых услуг, составляющих лицензируемый вид деятельности:
Обезвреживание отходов III, IV классов опасности
Обработка отходов III, IV классов опасности
Размещение отходов III, IV классов опасности
Сбор отходов III, IV классов опасности
Транспортирование отходов I, II, III, IV классов опасности
Утилизация отходов III, IV классов опасности

10. Номер и дата приказа (распоряжения) лицензирующего органа:
3149 от 02.12.2022

11. Дополнительная информация отсутствует
(иные сведения)

Выписка носит информационный характер, после ее составления в реестр лицензий могли быть внесены изменения.



Заместитель руководителя Северо-Уральского межрегионального управления Росприроднадзора

(должность уполномоченного лица)

(подпись уполномоченного лица)

Зайцева Анна Васильевна
(И.О. Фамилия уполномоченного лица)

МП

Взам. инв. №	
Подпись и дата	Колесников 12.2024
Инв. № подл.	2024/0884

Изм.	Кол.уч.	Лист	Недок.	Подп.	Дата

Северо-Уральское межрегиональное управление Федеральной службы по надзору в сфере природопользования
(Полное наименование Ростприроднадзора или территориального органа Ростприроднадзора, выдавшего выписку из реестра лицензий)
625000, ОБЛАСТЬ ТЮМЕНСКАЯ, Г. ТЮМЕНЬ, УЛ. РЕСПУБЛИКИ, Д. 55, ОФИС 403, grn72@grn.gov.ru, 8 (3452) 39-09-40
(Адрес места нахождения, электронная почта, контактный телефон Ростприроднадзора или территориального органа Ростприроднадзора, выдавшего выписку из реестра лицензий)



Выписка из реестра лицензий № 53701
по состоянию на 14:10:49 16.12.2022 МСК

- 1. Статус лицензии: Действующая
(действующая/приостановлена/приостановлена частично/прекращена)
- 2. Регистрационный номер лицензии: Л020-00113-86/00046081
- 3. Дата предоставления лицензии: 16.12.2022
- 4. Полное и (в случае, если имеется) сокращенное наименование, в том числе фирменное наименование, и организационно-правовая форма юридического лица, адрес его места нахождения, государственный регистрационный номер записи о создании юридического лица:
ОБЩЕСТВО С ОГРАНИЧЕННОЙ ОТВЕТСТВЕННОСТЬЮ "НЕФТЕСПЕЦСТРОЙ", ООО "НСС", Общество с ограниченной ответственностью, 628680, Ханты-Мансийский Автономный округ - Югра, г Мегйон, ул Александра Жазрина, зд 24, 1028601355210
(заполняется в случае, если лицензиатом является юридическое лицо)

Инов. № подл.	Взам. инв. №
2024/0884	
Подпись и дата	
Колесников 12.2024	

Изм.	Кол.уч.	Лист	№док.	Подп.	Дата

Выписка носит информационный характер, после ее составления в реестр лицензий могли быть внесены изменения.

Документ подписан
электронной подписью

Кому ~~факт~~: Северо-Уральское межрегиональное
управление Росприроднадзора
Сертификат: 01FACB7B0051A6B9B441834AC124C15B4E
Владелец: Зайцева Анна Васильевна
Действителен с: 09.01.2022 по: 09.01.2023

Заместитель руководителя Северо-
Уральского межрегионального
управления Росприроднадзора
(полномочия уполномоченного лица)

(И.П. уполномоченного лица)

Зайцева Анна Васильевна
(И.П. уполномоченного лица)

Инов. № подл.	Подпись и дата	Взам. инв. №
2024/0884	Колесников 12.2024	

Изм.	Кол.уч.	Лист	№док.	Подп.	Дата

		РПН						
license.rpn.gov.ru								
Действующая		продолжающаяся		101, 111				
		Приказ 1570 от 18.07.2022						
7020-00113-06/00344886	-/-/-	Северо-Уральское некрестьянское управление Федеральной службы по надзору в сфере продолжающаяся Приказ 1124 от 06.08.2022	-/-/-	ООО "ВЕКТОР"	Транспортное			
06.06.2022				Ханты-Мансийский Автономный округ - Югра, г. Нефтеюганск, ул. Северная, д. 806, пом. 1001/3	8603239562	II, III, IV		
Действующая								
7020-00113-06/00142206				ООО "СМАРТПРОМСЕРВИС"	Транспортное			
13.04.2022				Ханты-Мансийский Автономный округ - Югра, г. Сургут, Нефтеюганское шоссе, д. 27/1 офис 3, офис 24	8602282762	III, IV		
Действующая								
7020-00113-06/00155387				ООО "АРСЕНАЛ-СТРОЙ"	Общественное, Сбор, Транспортное, Утилизация			
26.02.2022				г. Москва, вост. г. муниципальный округ Фили- Давыдовское, ул. Давыдовская, д. 18, пом. IV, кон. 1-3	9731077480	I, II, III, IV		
Действующая								
7020-00113-06/00113646				ООО "СИС-ТРАНС"	Транспортное			
26.10.2021				Ханты-Мансийский Автономный округ - Югра, г. Нефтеюганск, пер. 12, д. 50, кв. 36	8604038690	III, IV		
Действующая								
7020-00113-06/00136817				ООО "НЕНА"	Транспортное			
23.08.2021				Ханты-Мансийский Автономный округ - Югра, г. Нефтеюганск, пер. 16А, д. 85, кв. 35	8604041895	IV		
Действующая								

Инов. № подл.	Подпись и дата	Взам. инв. №
2024/0884	Колесников 12.2024	

Изм.	Кол.уч.	Лист	№ док.	Подп.	Дата

SUP-WLL-K084-005-PD-06-OOS.T4

ПРИЛОЖЕНИЕ Н ВЫПИСКА ИЗ ГОСУДАРСТВЕННОГО РЕЕСТРА ОБЪЕКТОВ, ОКАЗЫВАЮЩИХ НЕГАТИВНОЕ ВОЗДЕЙСТВИЕ НА ОКРУЖАЮЩУЮ СРЕДУ

Северо-Уральское межрегиональное управление Федеральной службы по надзору в сфере природопользования
(Полное наименование органа, выдавшего выписку из государственного реестра объектов НВОС)
625000, ОБЛАСТЬ ТЮМЕНСКАЯ, Г. ТЮМЕНЬ, УЛ. РЕСПУБЛИКИ, Д. 55,
ОФИС 403, rpn72@rpn.gov.ru, 8 (3452) 39-09-40
(Адрес места нахождения, электронная почта, контактный телефон органа, выдавшего выписку из государственного реестра объектов НВОС)



Выписка из государственного реестра объектов, оказывающих негативное воздействие на окружающую среду № 10904721 по состоянию на 15:33:51 09.10.2024 МСК

1. Сведения о включении объекта в государственный реестр: Сведения актуализированы (сведения внесены, сведения актуализированы, сведения исключены)

2. Код объекта в государственном реестре, категория негативного воздействия: 71-0186-000266-П, 1 категория

3. Дата актуализации сведений в государственном реестре: 09.10.2024

4. Полное и (в случае, если имеется) сокращенное наименование и организационно-правовая форма юридического лица, адрес его места нахождения, государственный регистрационный номер записи о создании юридического лица:
ОБЩЕСТВО С ОГРАНИЧЕННОЙ ОТВЕТСТВЕННОСТЬЮ "САЛЫМ ПЕТРОЛЕУМ ДЕВЕЛОПМЕНТ", ООО "СПД", Тюменская область, ХМАО – Югра, Нефтеюганский р-он, п.Салым, Ханты-Мансийский Автономный округ - Югра, Нефтеюганский р-н, поселок Салым, ул Юбилейная, стр 15, 1228600007525
(заполняется в случае, если заявителем является юридическое лицо)

5. Наименование иностранного юридического лица, наименование филиала иностранного юридического лица, аккредитованного в соответствии с Федеральным законом «Об иностранных инвестициях в Российской Федерации», адрес (место нахождения), номер телефона и адрес электронной почты филиала иностранного юридического лица на территории Российской Федерации, номер записи аккредитации филиала иностранного юридического лица:
-
(заполняется в случае, если заявителем является иностранное юридическое лицо)

Инов. № подл.	Подпись и дата	Взам. инв. №
2024/0884	Колесников 12.2024	

Изм.	Кол.уч.	Лист	Нодок.	Подп.	Дата

6. Фамилия, имя и отчество (при наличии) индивидуального предпринимателя, адрес места жительства, государственный регистрационный номер записи о государственной регистрации индивидуального предпринимателя:

(заполняется в случае, если заявителем является индивидуальный предприниматель)

7. Идентификационный номер налогоплательщика: 8619017847


8. Наименование и адрес места нахождения объекта:
Верхнесалымское месторождение, Тюменская область, ХМАО-Югра, Нефтеюганский район, Верхнесалымское месторождение

9. Вид деятельности на объекте, дата ввода объекта в эксплуатацию:
06.10.1 Добыча нефти
06.10.3 Добыча нефтяного (попутного) газа
82.99 Деятельность по предоставлению прочих вспомогательных услуг для бизнеса, не включенная в другие группировки

25.12.2006

10. Абзац (при наличии), подпункт, пункт Критериев отнесения объектов, оказывающих негативное воздействие на окружающую среду, к объектам I, II, III и IV категорий, на основании которого объект отнесен к соответствующей категории негативного воздействия:
1. 1. 2) 1. Критерии отнесения объектов, оказывающих значительное негативное воздействие на окружающую среду и относящихся к областям применения наилучших доступных технологий, к объектам I категории 1. Осуществление на объекте, оказывающем негативное воздействие на окружающую среду, хозяйственной и (или) иной деятельности 2) по добыче сырой нефти и (или) природного газа, включая переработку природного газа

Выписка носит информационный характер, после ее составления в государственный реестр могли быть внесены изменения.



ДОКУМЕНТ ПОДПИСАН
ЭЛЕКТРОННОЙ ПОДПИСЬЮ

Кому выдан: СЕВЕРО-УРАЛЬСКОЕ МЕЖРЕГИОНАЛЬНОЕ
УПРАВЛЕНИЕ ФЕДЕРАЛЬНОЙ СЛУЖБЫ ПО НАДЗОРУ В СФЕРЕ
ПРИРОДОПОЛЬЗОВАНИЯ

Сертификат: 78C06BD9C9828D6B976D987AE78AB05E

Владелец: Кайгородов Владимир Александрович

Действителен с 23.10.2023 по 15.01.2025

Инов. № подл.	Взам. инв. №
2024/0884	
Подпись и дата	
Колесников 12.2024	

Изм.	Кол.уч.	Лист	№док.	Подп.	Дата

ЛИСТ РЕГИСТРАЦИИ ИЗМЕНЕНИЙ

Таблица регистрации изменений

Изм.	Номера листов (страниц)				Всего листов (страниц) в док.	№ док	Дата	Подпись
	Измененных	Замененных	Новых	Аннулированных				

Изм. № подл.	Подпись и дата	Взам. инв. №
2024/0884	Колесников 12.2024	


Изм.	Кол.уч.	Лист	№ док.	Подп.	Дата

SUP-WLL-K084-005-PD-06-OOS.TЧ

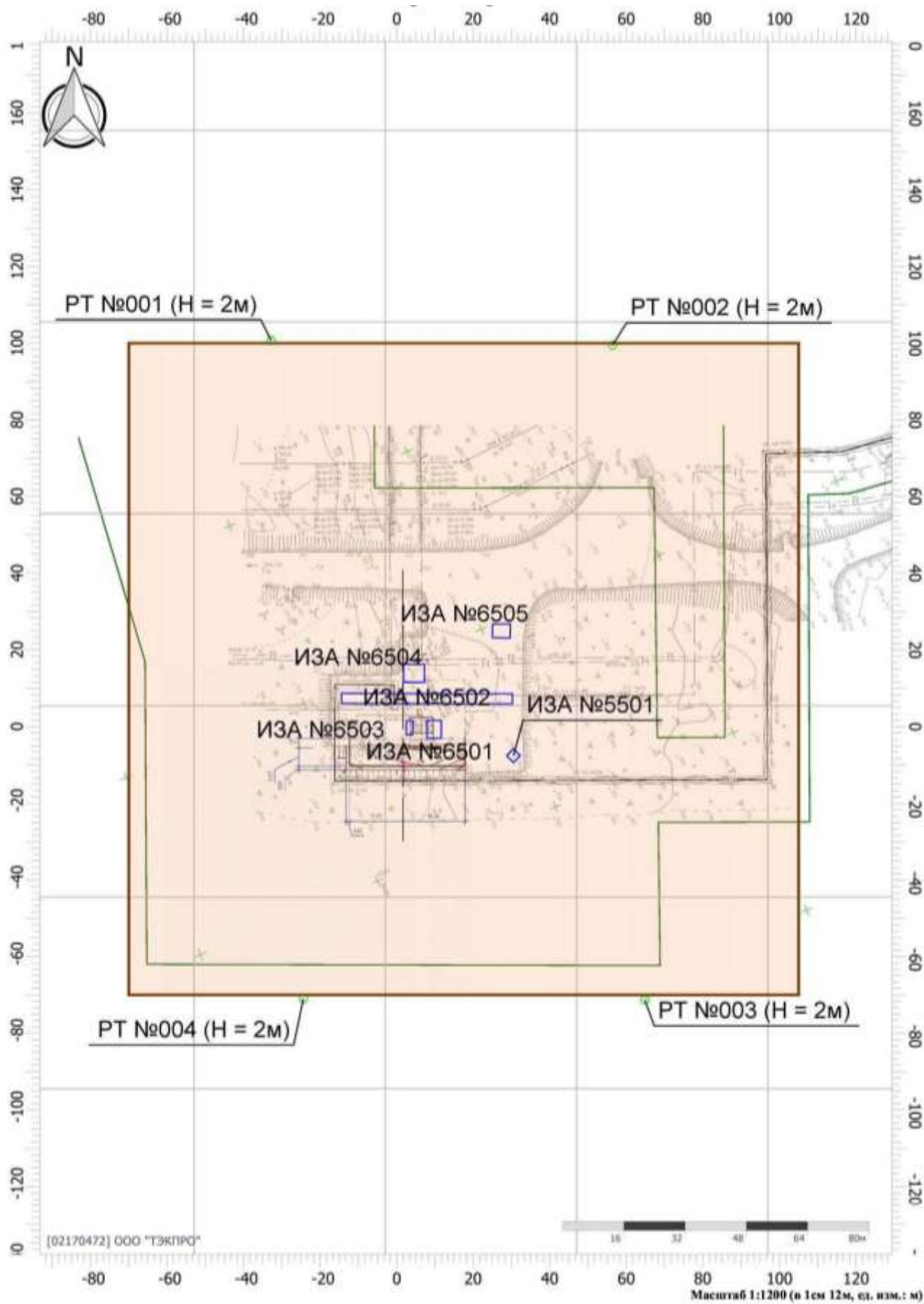
Графическая часть

Содержание

Лист	Наименование	Примечание
2	Карта-схема размещения источников загрязнения атмосферы в период строительства и расчетных точек. Масштаб 1:1200	
3,4	Карта-схема размещения источников загрязнения атмосферы в период эксплуатации и расчетных точек. Масштаб 1:1200	
5	Карта-схема размещения источников шума в период строительства и расчетных точек. Масштаб 1:1200	
6	Рекультивация нарушенных земель. М1:2000	

Изм. № подл.	2024/0884	Инв. № подл.	Подпись и дата	Колесников 12.2024	Взам. инв. №										
						SUP-WLL-K084-005-PD-06-OOS.ГЧ									
Изм.	Кол.уч.	Лист	№док.	Подп.	Дата										
Разраб.		Голубцова			01.25										
Проверил		Сухарев			01.25										
Н. контр.		Гребенщикова			01.25										
ГИП		Сухарев			01.25										
						Графическая часть		Стадия	Лист	Листов					
								П	1	6					
															

Карта-схема расположения ИЗАВ и РТ при проведении строительных работ

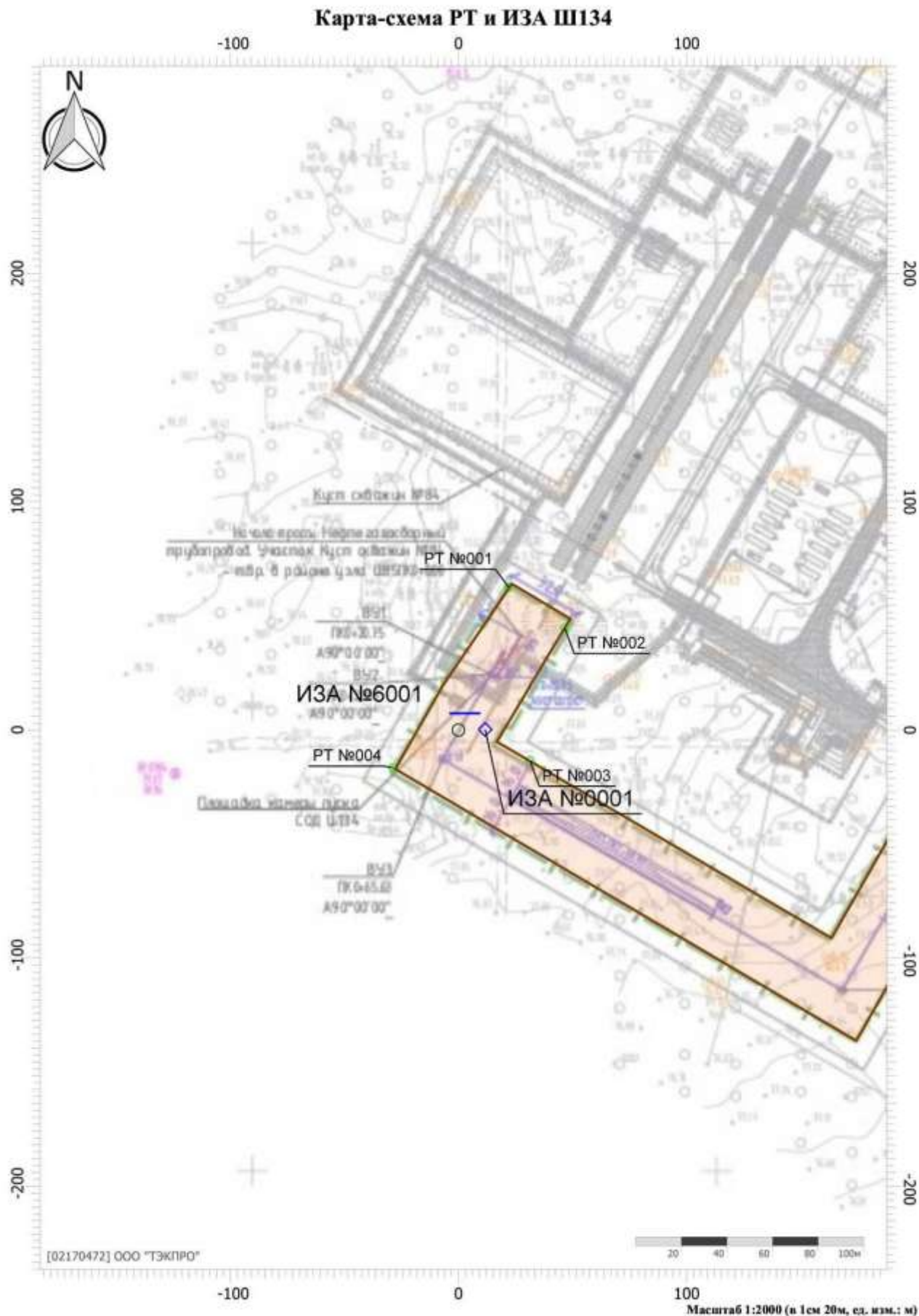


Ив. № подл.	Подпись и дата	Взам. инв. №
2024/0884	Колесников 12.2024	

Изм.	Кол.уч.	Лист	№док.	Подп.	Дата

SUP-WLL-K084-005-PD-06-OOS.ГЧ

Карта-схема расположения ИЗАВ и РТ на период эксплуатации

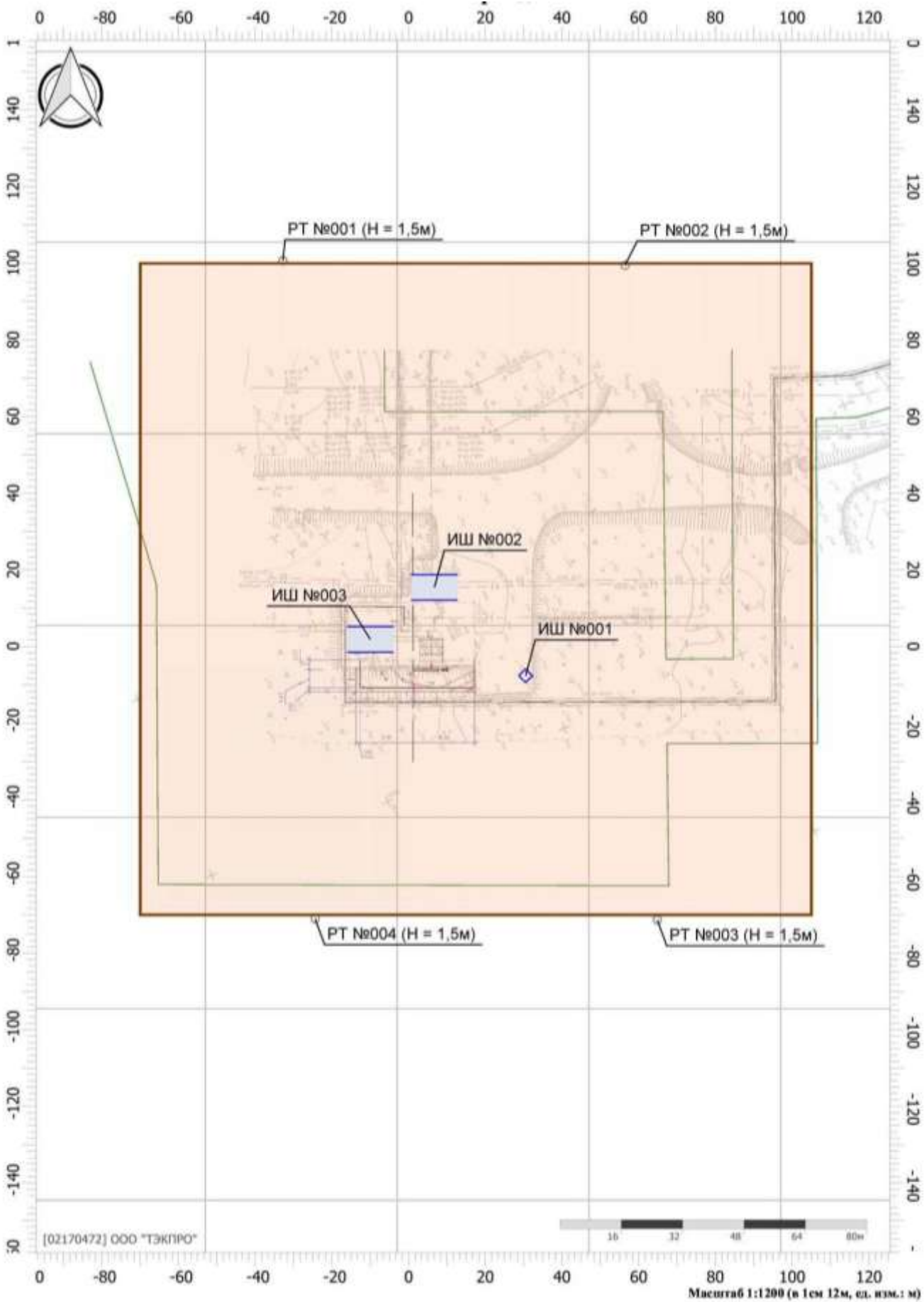


Инов. № подл.	Подпись и дата	Взам. инв. №
2024/0884	Колесников 12.2024	

Изм.	Кол.уч.	Лист	№док.	Подп.	Дата

SUP-WLL-K084-005-PD-06-OOS.ГЧ

Карта-схема расположения ИШ и РТ при проведении строительных работ



Ишв. № подл.	Подпись и дата	Взам. инв. №
2024/0884	Колесников 12.2024	

Изм.	Кол.уч.	Лист	№док.	Подп.	Дата

SUP-WLL-K084-005-PD-06-OOS.ГЧ